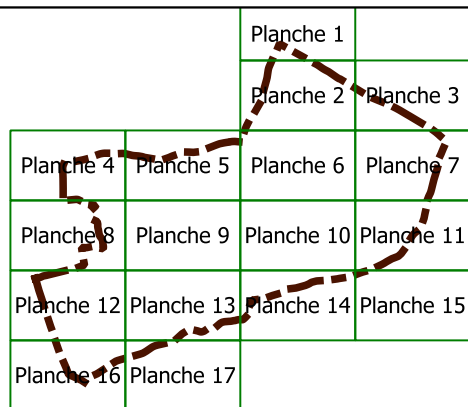
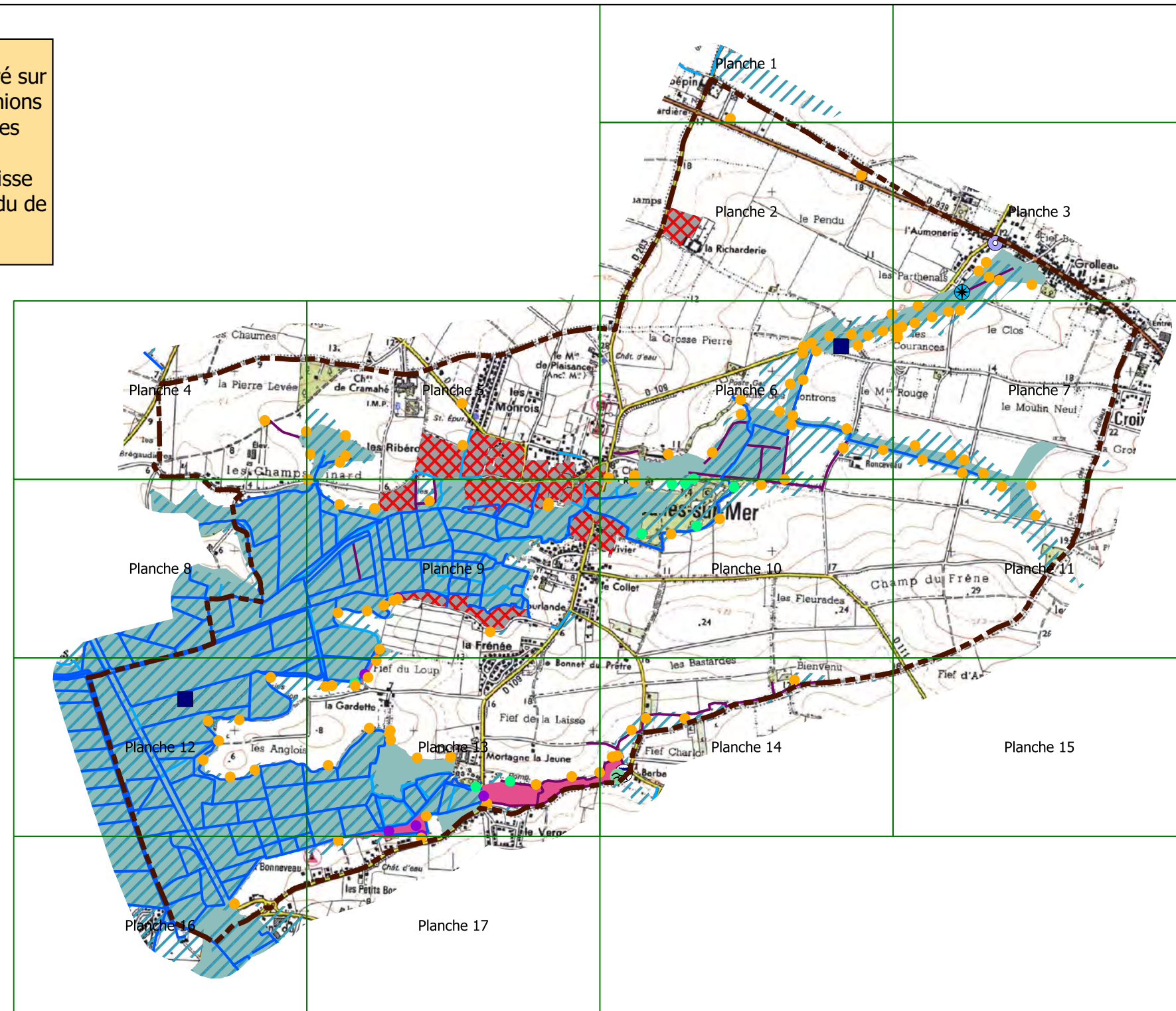


ATTENTION ! Cet atlas n'est pas définitif. Il a été élaboré sur la base de l'expertise de terrain qui a fait suite aux réunions de concertation du 31 Mars et du 12 mai 2015 avec les membres du groupe d'acteurs locaux.  
Cet atlas est consultable en mairie afin que chacun puisse formuler ses remarques si nécessaire concernant le rendu de l'inventaire.



## Légende

### Observations complémentaires

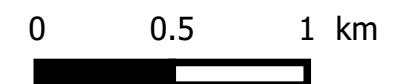
- Buse
- Forage agricole
- Puit
- Collecteur/Bassin d'orage
- Remblai

### Zones humides et autres zones

- Zone humide
- Zone non humide inondable
- Zone non prospectée
- Plan d'eau et mare

### Repères

- Réseau hydrographique (BD TOPO)
- Réseau hydrographique (CDALR)
- Réseau hydrographique complémentaire (terrain)
- Limite des périmètres de syndicat de marais
- Limites communales








## Commune de Salles-sur-Mer




### PLANCHE 1

#### Légende





##### Observations complémentaires

-  Buse
-  Forage agricole
-  Puit
-  Collecteur/Bassin d'orage
-  Remblai






##### Sondages pédologiques

-  Sondage caractéristique d'une zone humide
-  Hydromorphie significative en profondeur
-  Aucun trait d'hydromorphie

##### Zones humides et autres zones

-  Zone humide
-  Zone non humide inondable
-  Zone non prospectée
-  Plan d'eau et mare

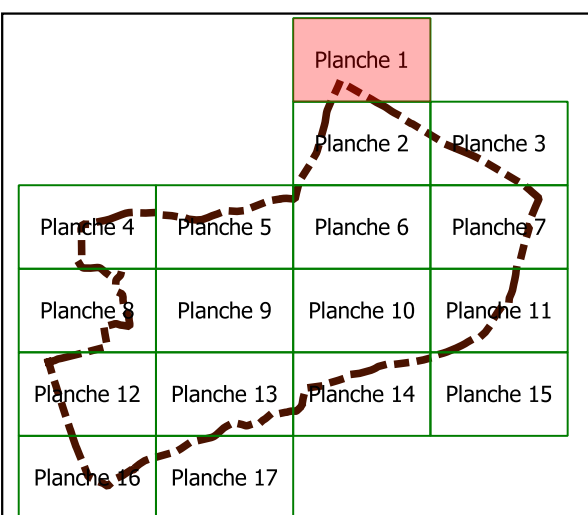
##### Repères

-  Réseau hydrographique (BD TOPO)
-  Réseau hydrographique (CDALR)
-  Réseau hydrographique complémentaire (terrain)
-  Limite des périmètres de syndicat de marais
-  Limites communales

0 100 200 m



# DOCUMENT DE TRAVAIL



#### Commentaires :

Inventaire de connaissance dans le cadre de l'élaboration du PLU de l'agglomération de la Rochelle  
NB :






- \* Ceci n'est pas un inventaire au titre de la Police de l'Eau
- \* Inventaire non exhaustif
- \* Prospections de terrain effectuées en mars 2015

Commune de Salles-sur-Mer




PLANCHE 2

Légende





Observations complémentaires

-  Buse
-  Forage agricole
-  Puit
-  Collecteur/Bassin d'orage
-  Remblai






Sondages pédologiques

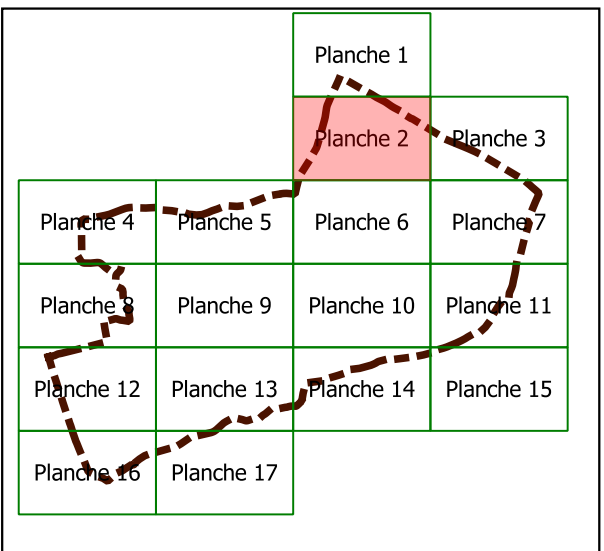
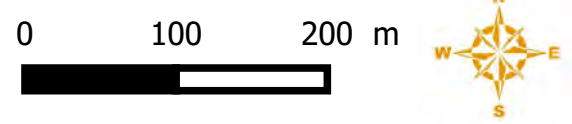
-  Sondage caractéristique d'une zone humide
-  Hydromorphie significative en profondeur
-  Aucun trait d'hydromorphie

Zones humides et autres zones

-  Zone humide
-  Zone non humide inondable
-  Zone non prospectée
-  Plan d'eau et mare

Repères

-  Réseau hydrographique (BD TOPO)
-  Réseau hydrographique (CDALR)
-  Réseau hydrographique complémentaire (terrain)
-  Limite des périmètres de syndicat de marais
-  Limites communales



Inventaire de connaissance dans le cadre de l'élaboration du PLUi de l'agglomération de la Rochelle  
NB :

- \* Ceci n'est pas un inventaire au titre de la Police de l'Eau
- \* Inventaire non exhaustif
- \* Prospections de terrain effectuées en mars 2015

Commentaires :






Sources : ©IGN SCAN 25 (2009), BD TOPO® (2010) - Données CDA LR, Groupe d'acteurs locaux, BIOTOPE – Cartographie : Biotope, 2016.

# Commune de Salles-sur-Mer




## PLANCHE 3

### Légende





#### Observations complémentaires

-  Buse
-  Forage agricole
-  Puit
-  Collecteur/Bassin d'orage
-  Remblai






#### Sondages pédologiques

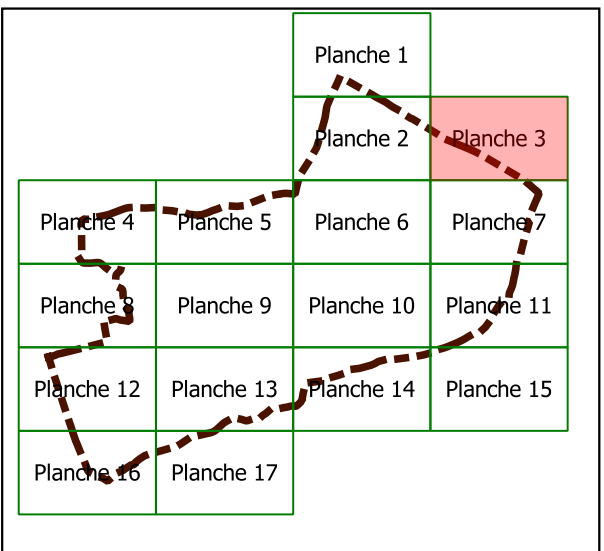
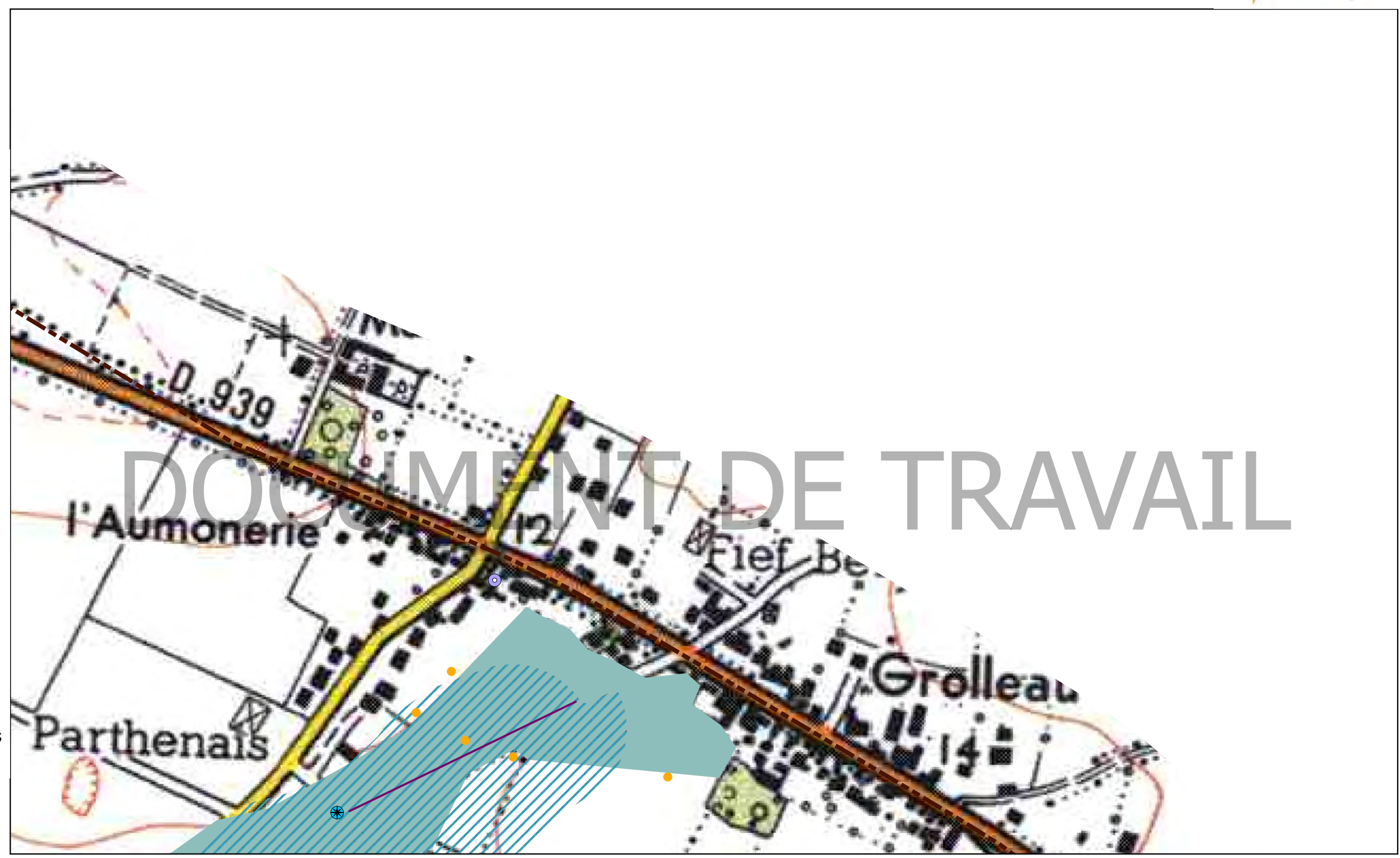
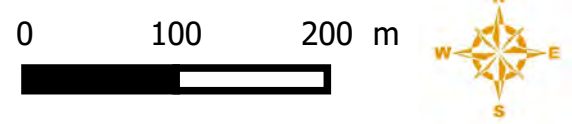
-  Sondage caractéristique d'une zone humide
-  Hydromorphie significative en profondeur
-  Aucun trait d'hydromorphie

#### Zones humides et autres zones

-  Zone humide
-  Zone non humide inondable
-  Zone non prospectée
-  Plan d'eau et mare

#### Repères

-  Réseau hydrographique (BD TOPO)
-  Réseau hydrographique (CDALR)
-  Réseau hydrographique complémentaire (terrain)
-  Limite des périmètres de syndicat de marais
-  Limites communales



Inventaire de connaissance dans le cadre de l'élaboration du PLUi de l'agglomération de la Rochelle NB :

- \* Ceci n'est pas un inventaire au titre de la Police de l'Eau
- \* Inventaire non exhaustif
- \* Prospections de terrain effectuées en mars 2015

Commentaires :






Sources : ©IGN SCAN 25 (2009), BD TOPO® (2010) - Données CDA LR, Groupe d'acteurs locaux, BIOTOPE – Cartographie : Biotope, 2016.

Commune de Salles-sur-Mer




PLANCHE 4

Légende





Observations complémentaires

-  Buse
-  Forage agricole
-  Puit
-  Collecteur/Bassin d'orage
-  Remblai






Sondages pédologiques

-  Sondage caractéristique d'une zone humide
-  Hydromorphie significative en profondeur
-  Aucun trait d'hydromorphie

Zones humides et autres zones

-  Zone humide
-  Zone non humide inondable
-  Zone non prospectée
-  Plan d'eau et mare

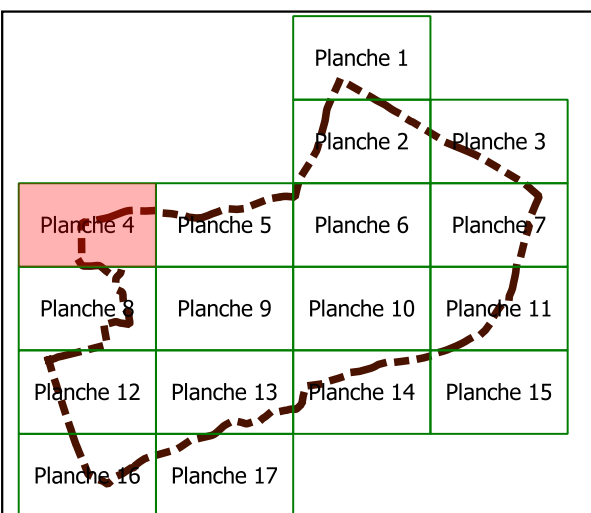
Repères

-  Réseau hydrographique (BD TOPO)
-  Réseau hydrographique (CDALR)
-  Réseau hydrographique complémentaire (terrain)
-  Limite des périmètres de syndicat de marais
-  Limites communales

0 100 200 m



DOCUMENT DE TRAVAIL



Commentaires :

Inventaire de connaissance dans le cadre de l'élaboration du PLUi de l'agglomération de la Rochelle  
NB :

- \* Ceci n'est pas un inventaire au titre de la Police de l'Eau
- \* Inventaire non exhaustif
- \* Prospections de terrain effectuées en mars 2015

Commune de Salles-sur-Mer

PLANCHE 5

Légende

Observations complémentaires

- Buse
- Forage agricole
- Puit
- Collecteur/Bassin d'orage
- Remblai

Sondages pédologiques

- Sondage caractéristique d'une zone humide
- Hydromorphie significative en profondeur
- Aucun trait d'hydromorphie

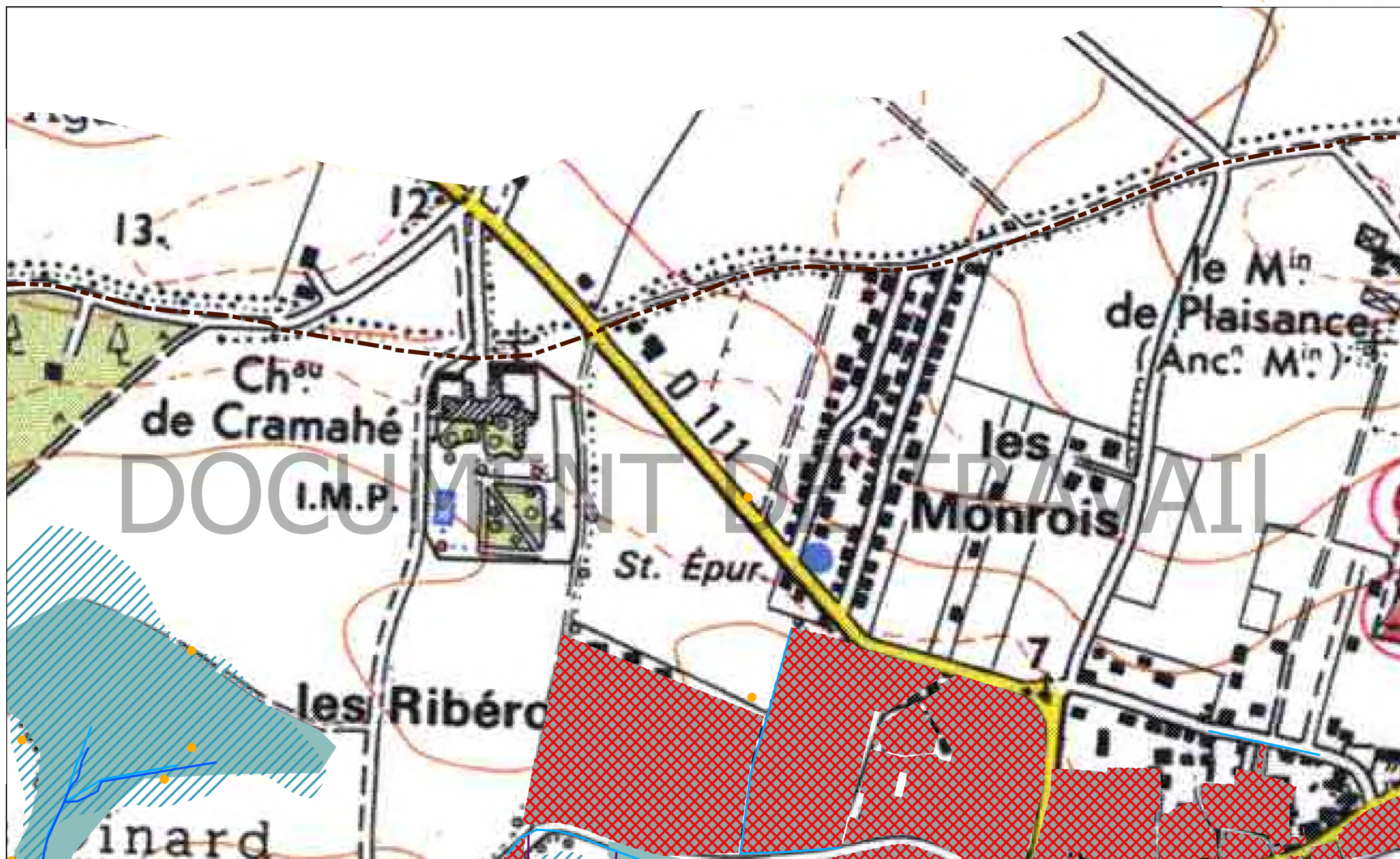
Zones humides et autres zones

- Zone humide
- Zone non humide inondable
- Zone non prospectée
- Plan d'eau et mare

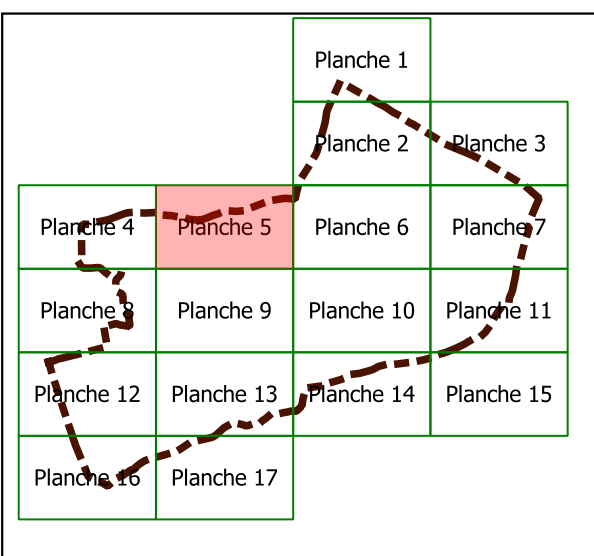
Repères

- Réseau hydrographique (BD TOPO)
- Réseau hydrographique (CDALR)
- Réseau hydrographique complémentaire (terrain)
- Limite des périmètres de syndicat de marais
- Limites communales

0 100 200 m



DOCUMENT TRAVAIL



Inventaire de connaissance dans le cadre de l'élaboration du PLUi de l'agglomération de la Rochelle  
NB :  
\* Ceci n'est pas un inventaire au titre de la Police de l'Eau  
\* Inventaire non exhaustif  
\* Prospections de terrain effectuées en mars 2015






Commentaires :

Commune de Salles-sur-Mer




PLANCHE 6

Légende





Observations complémentaires

-  Buse
-  Forage agricole
-  Puit
-  Collecteur/Bassin d'orage
-  Remblai






Sondages pédologiques

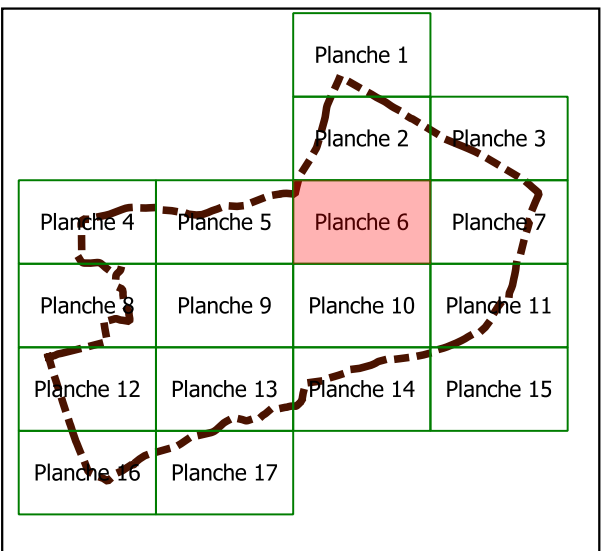
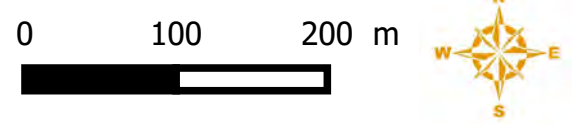
-  Sondage caractéristique d'une zone humide
-  Hydromorphie significative en profondeur
-  Aucun trait d'hydromorphie

Zones humides et autres zones

-  Zone humide
-  Zone non humide inondable
-  Zone non prospectée
-  Plan d'eau et mare

Repères

-  Réseau hydrographique (BD TOPO)
-  Réseau hydrographique (CDALR)
-  Réseau hydrographique complémentaire (terrain)
-  Limite des périmètres de syndicat de marais
-  Limites communales



Inventaire de connaissance dans le cadre de l'élaboration du PLU de l'agglomération de la Rochelle NB :

- \* Ceci n'est pas un inventaire au titre de la Police de l'Eau
- \* Inventaire non exhaustif
- \* Prospections de terrain effectuées en mars 2015

Commentaires :






Sources : ©IGN SCAN 25 (2009), BD TOPO® (2010) - Données CDA LR, Groupe d'acteurs locaux, BIOTOPE – Cartographie : Biotope, 2016.

Commune de Salles-sur-Mer




PLANCHE 7

Légende





Observations complémentaires

-  Buse
-  Forage agricole
-  Puit
-  Collecteur/Bassin d'orage
-  Remblai






Sondages pédologiques

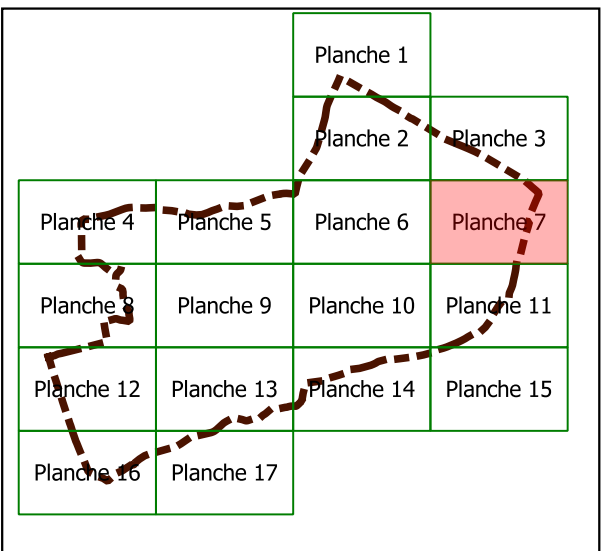
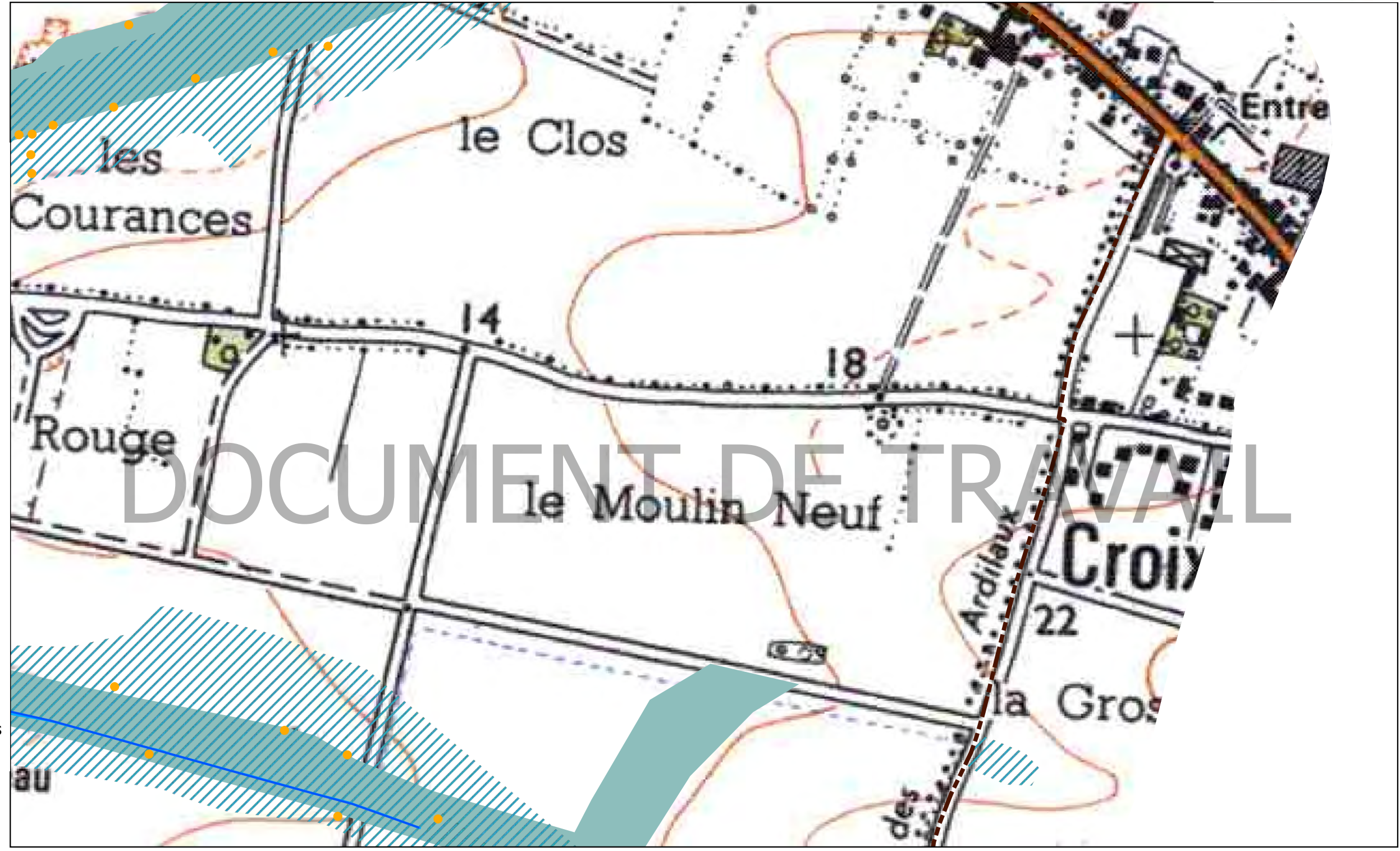
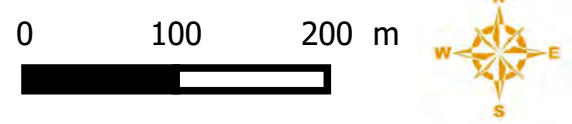
-  Sondage caractéristique d'une zone humide
-  Hydromorphie significative en profondeur
-  Aucun trait d'hydromorphie

Zones humides et autres zones

-  Zone humide
-  Zone non humide inondable
-  Zone non prospectée
-  Plan d'eau et mare

Repères

-  Réseau hydrographique (BD TOPO)
-  Réseau hydrographique (CDALR)
-  Réseau hydrographique complémentaire (terrain)
-  Limite des périmètres de syndicat de marais
-  Limites communales



Inventaire de connaissance dans le cadre de l'élaboration du PLUi de l'agglomération de la Rochelle NB :

- \* Ceci n'est pas un inventaire au titre de la Police de l'Eau
- \* Inventaire non exhaustif
- \* Prospections de terrain effectuées en mars 2015

Commentaires :

Sources : ©IGN SCAN 25 (2009), BD TOPO® (2010) - Données CDA LR, Groupe d'acteurs locaux, BIOTOPE – Cartographie : Biotope, 2016.



Commune de Salles-sur-Mer

PLANCHE 8

Légende

Observations complémentaires

- Buse
- Forage agricole
- Puit
- Collecteur/Bassin d'orage
- Remblai

Sondages pédologiques

- Sondage caractéristique d'une zone humide
- Hydromorphie significative en profondeur
- Aucun trait d'hydromorphie

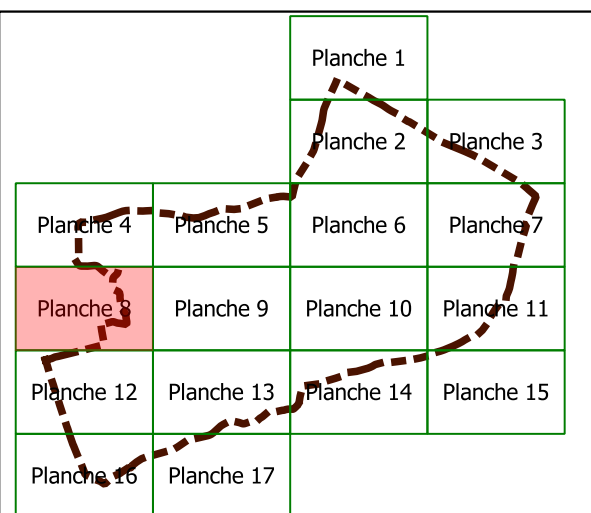
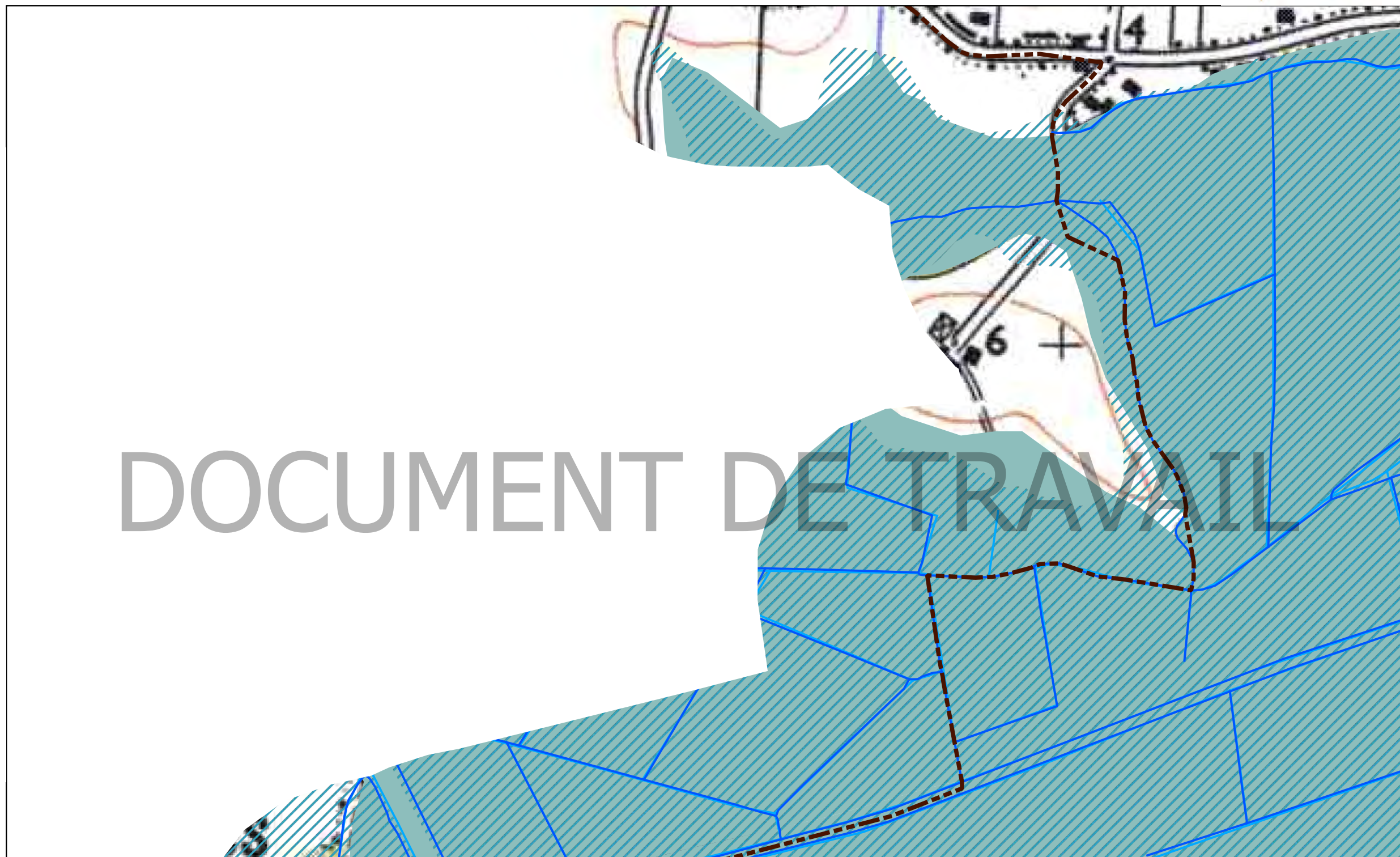
Zones humides et autres zones

- Zone humide
- Zone non humide inondable
- Zone non prospectée
- Plan d'eau et mare

Repères

- Réseau hydrographique (BD TOPO)
- Réseau hydrographique (CDALR)
- Réseau hydrographique complémentaire (terrain)
- Limite des périmètres de syndicat de marais
- Limites communales

0 100 200 m



Commentaires :

Inventaire de connaissance dans le cadre de l'élaboration du PLUi de l'agglomération de la Rochelle  
NB :






- \* Ceci n'est pas un inventaire au titre de la Police de l'Eau
- \* Inventaire non exhaustif
- \* Prospections de terrain effectuées en mars 2015

# Commune de Salles-sur-Mer




## PLANCHE 9

### Légende





#### Observations complémentaires

-  Buse
-  Forage agricole
-  Puit
-  Collecteur/Bassin d'orage
-  Remblai






#### Sondages pédologiques

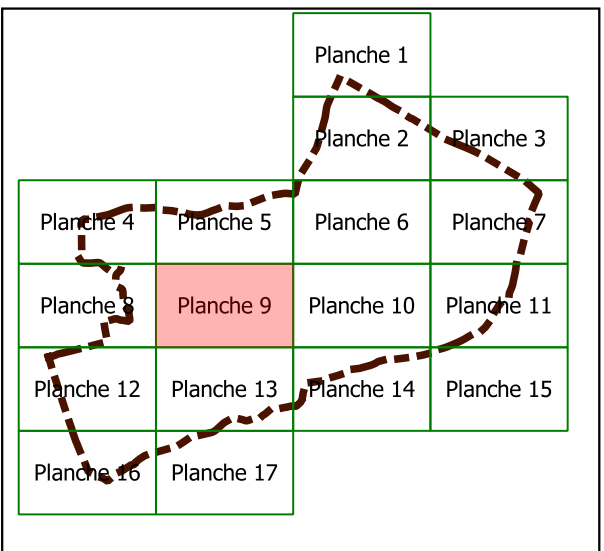
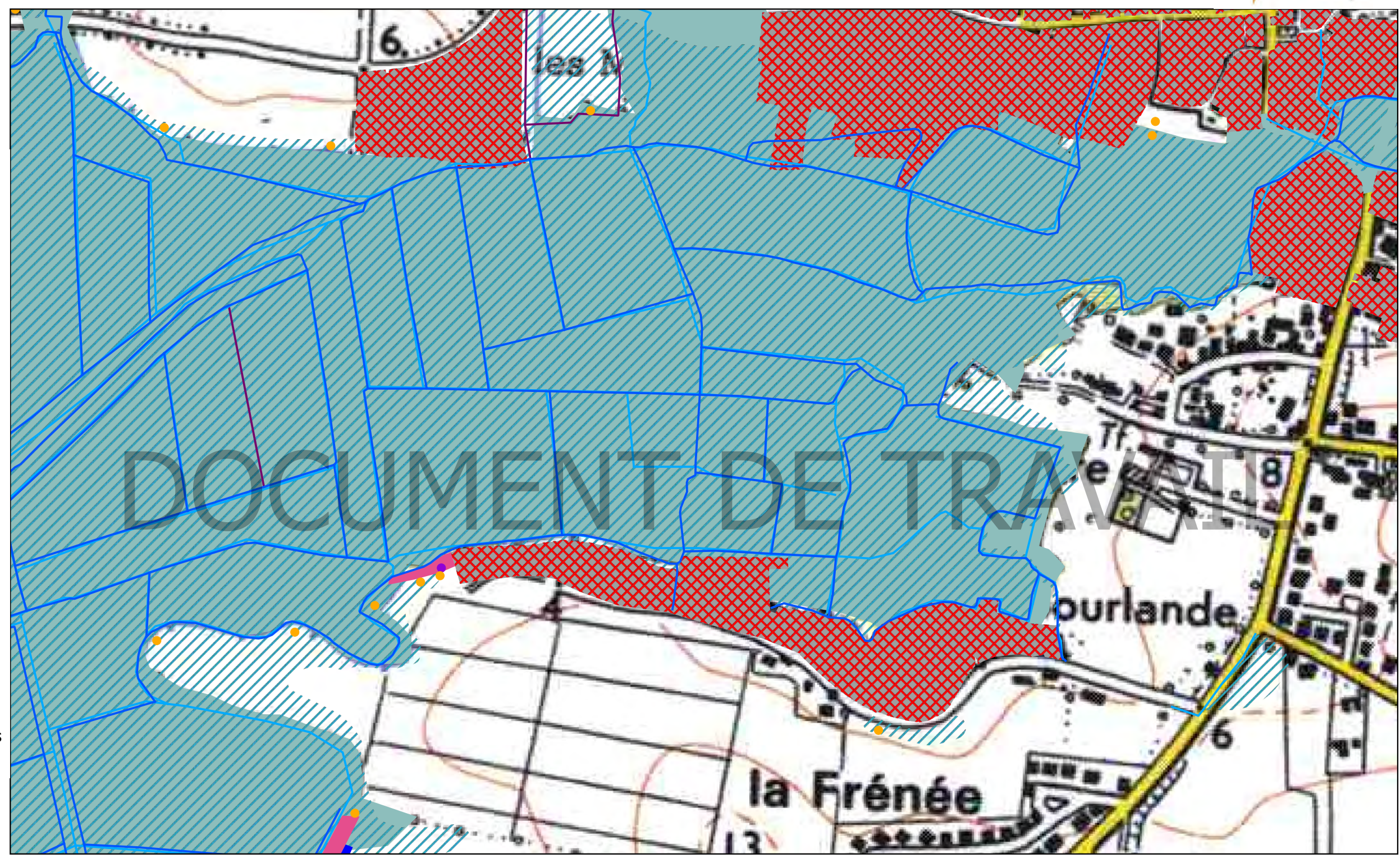
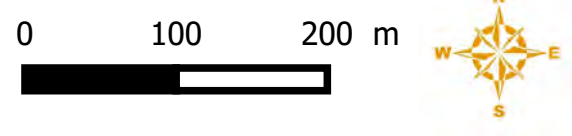
-  Sondage caractéristique d'une zone humide
-  Hydromorphie significative en profondeur
-  Aucun trait d'hydromorphie

#### Zones humides et autres zones

-  Zone humide
-  Zone non humide inondable
-  Zone non prospectée
-  Plan d'eau et mare

#### Repères

-  Réseau hydrographique (BD TOPO)
-  Réseau hydrographique (CDALR)
-  Réseau hydrographique complémentaire (terrain)
-  Limite des périmètres de syndicat de marais
-  Limites communales



Inventaire de connaissance dans le cadre de l'élaboration du PLU de l'agglomération de la Rochelle NB :

- \* Ceci n'est pas un inventaire au titre de la Police de l'Eau
- \* Inventaire non exhaustif
- \* Prospections de terrain effectuées en mars 2015

Commentaires :

Sources : ©IGN SCAN 25 (2009), BD TOPO® (2010) - Données CDA LR, Groupe d'acteurs locaux, BIOTOPE – Cartographie : Biotope, 2016.

Commune de Salles-sur-Mer

PLANCHE 10

Légende

Observations complémentaires

- Buse
- Forage agricole
- Puit
- Collecteur/Bassin d'orage
- Remblai

Sondages pédologiques

- Sondage caractéristique d'une zone humide
- Hydromorphie significative en profondeur
- Aucun trait d'hydromorphie

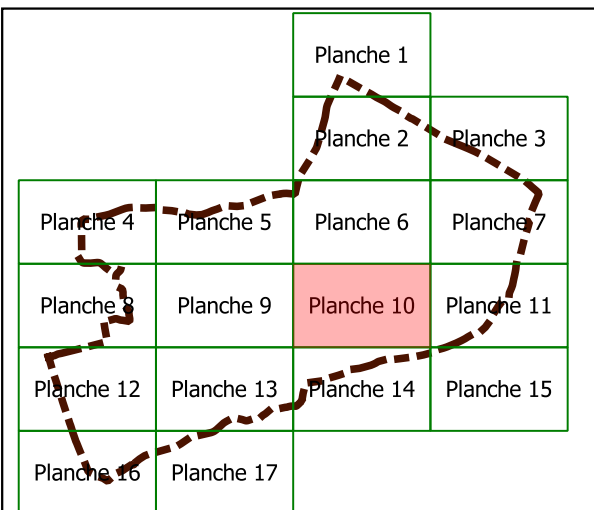
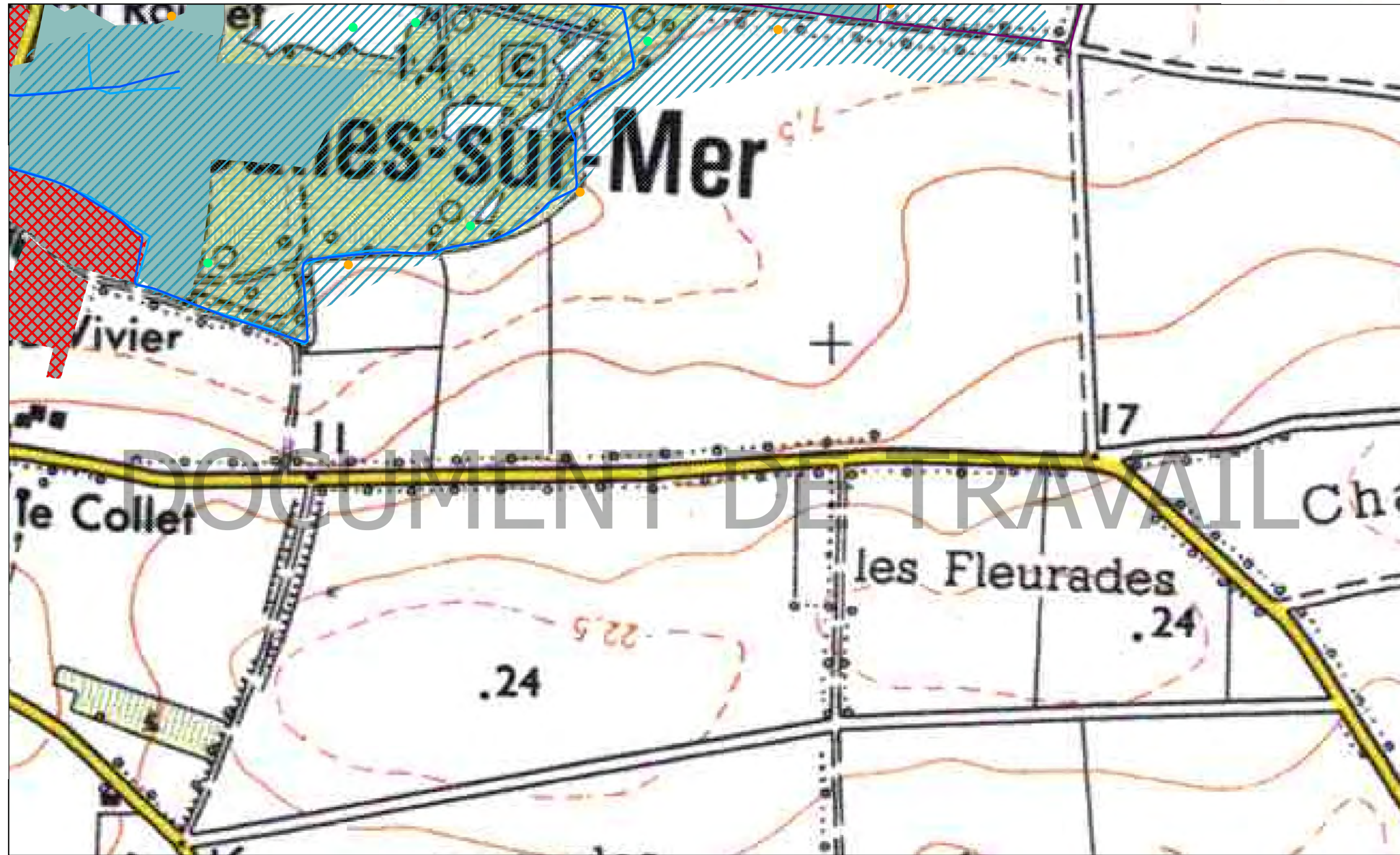
Zones humides et autres zones

- Zone humide
- Zone non humide inondable
- Zone non prospectée
- Plan d'eau et mare

Repères

- Réseau hydrographique (BD TOPO)
- Réseau hydrographique (CDALR)
- Réseau hydrographique complémentaire (terrain)
- Limite des périmètres de syndicat de marais
- Limites communales

0 100 200 m



Commentaires :

Inventaire de connaissance dans le cadre de l'élaboration du PLUi de l'agglomération de la Rochelle NB :






- \* Ceci n'est pas un inventaire au titre de la Police de l'Eau
- \* Inventaire non exhaustif
- \* Prospections de terrain effectuées en mars 2015

# Commune de Salles-sur-Mer




## PLANCHE 11

### Légende





#### Observations complémentaires

-  Buse
-  Forage agricole
-  Puit
-  Collecteur/Bassin d'orage
-  Remblai






#### Sondages pédologiques

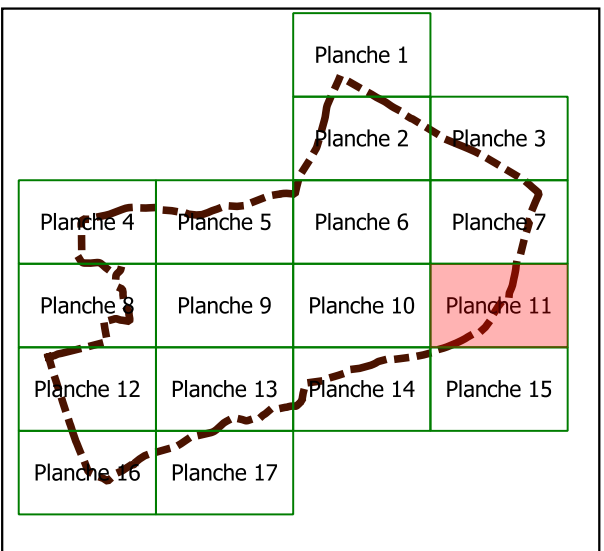
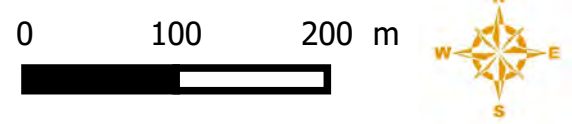
-  Sondage caractéristique d'une zone humide
-  Hydromorphie significative en profondeur
-  Aucun trait d'hydromorphie

#### Zones humides et autres zones

-  Zone humide
-  Zone non humide inondable
-  Zone non prospectée
-  Plan d'eau et mare

#### Repères

-  Réseau hydrographique (BD TOPO)
-  Réseau hydrographique (CDALR)
-  Réseau hydrographique complémentaire (terrain)
-  Limite des périmètres de syndicat de marais
-  Limites communales



Inventaire de connaissance dans le cadre de l'élaboration du PLUi de l'agglomération de la Rochelle NB :

- \* Ceci n'est pas un inventaire au titre de la Police de l'Eau
- \* Inventaire non exhaustif
- \* Prospections de terrain effectuées en mars 2015

Commentaires :






Sources : ©IGN SCAN 25 (2009), BD TOPO® (2010) - Données CDA LR, Groupe d'acteurs locaux, BIOTOPE – Cartographie : Biotope, 2016.

# Commune de Salles-sur-Mer




## PLANCHE 12

### Légende





#### Observations complémentaires

-  Buse
-  Forage agricole
-  Puit
-  Collecteur/Bassin d'orage
-  Remblai






#### Sondages pédologiques

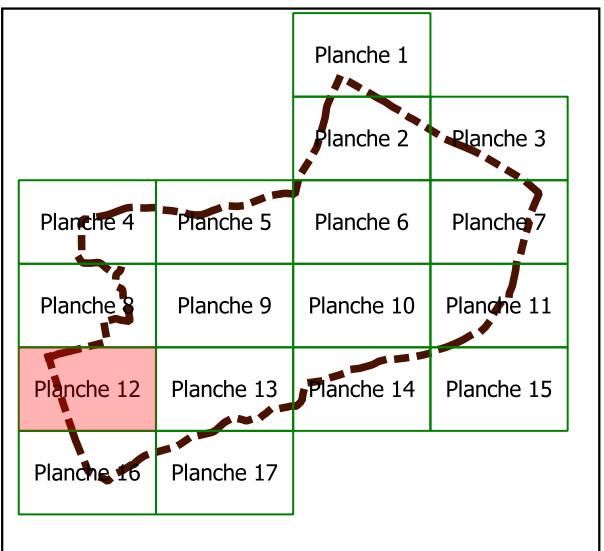
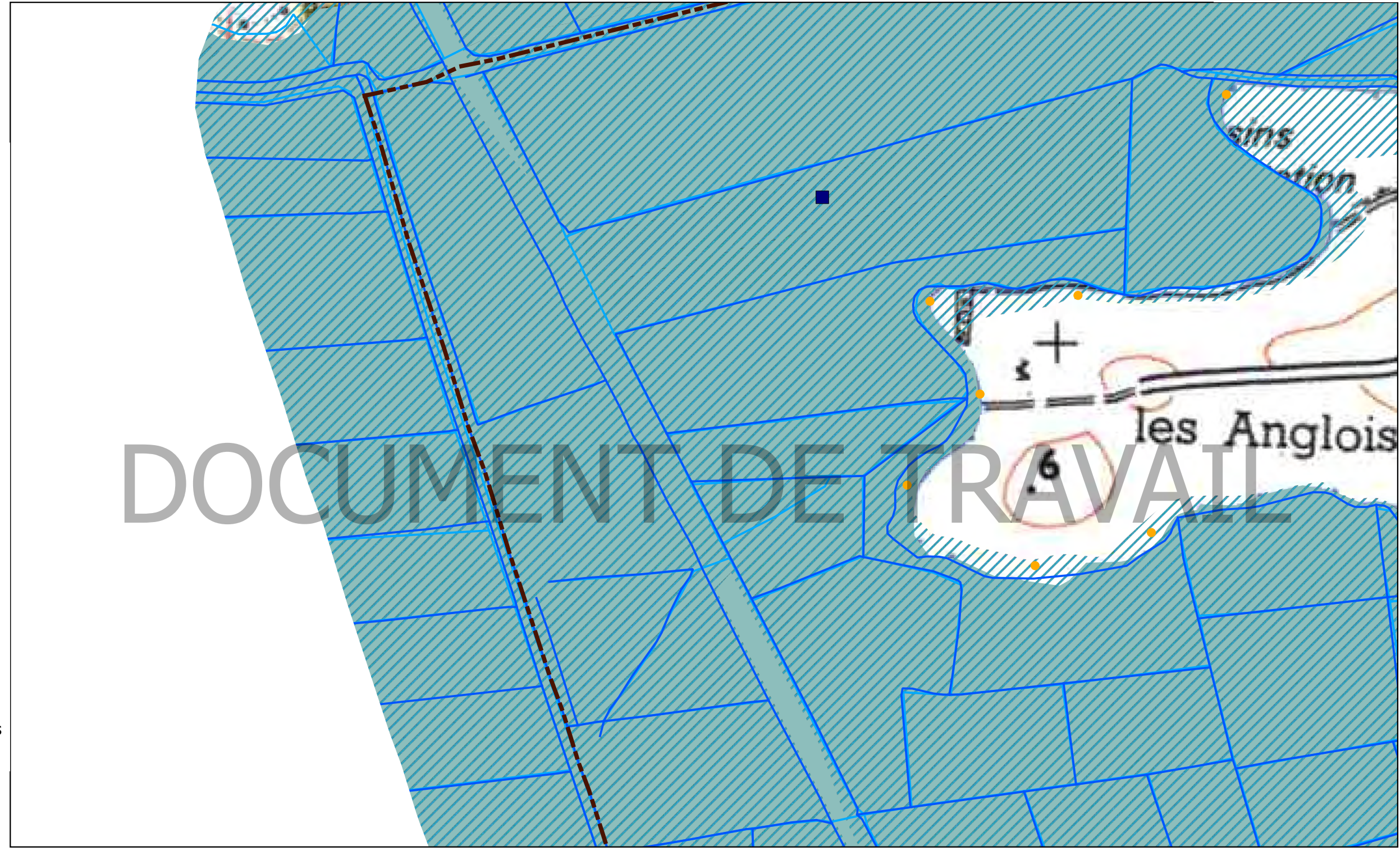
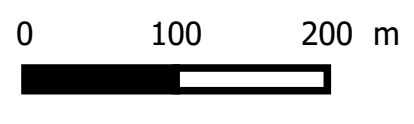
-  Sondage caractéristique d'une zone humide
-  Hydromorphie significative en profondeur
-  Aucun trait d'hydromorphie

#### Zones humides et autres zones

-  Zone humide
-  Zone non humide inondable
-  Zone non prospectée
-  Plan d'eau et mare

#### Repères

-  Réseau hydrographique (BD TOPO)
-  Réseau hydrographique (CDALR)
-  Réseau hydrographique complémentaire (terrain)
-  Limite des périmètres de syndicat de marais
-  Limites communales



Inventaire de connaissance dans le cadre de l'élaboration du PLU de l'agglomération de la Rochelle NB :



















- \* Ceci n'est pas un inventaire au titre de la Police de l'Eau
- \* Inventaire non exhaustif
- \* Prospections de terrain effectuées en mars 2015

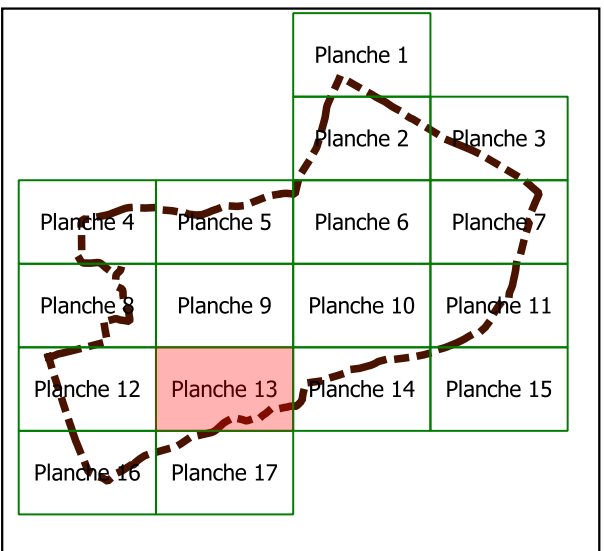
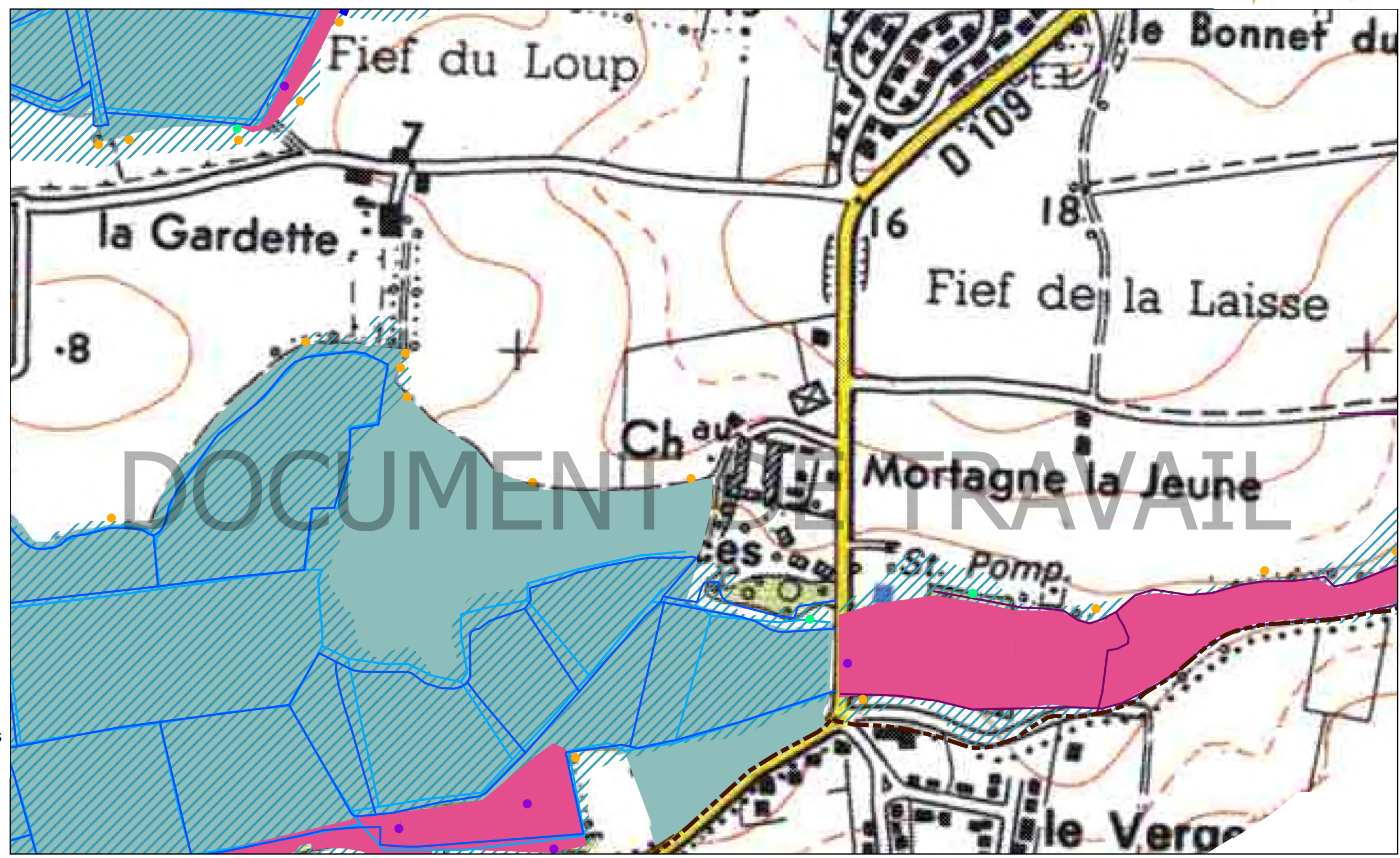
Commentaires :

Sources : ©IGN SCAN 25 (2009), BD TOPO® (2010) - Données CDA LR, Groupe d'acteurs locaux, BIOTOPE – Cartographie : Biotope, 2016.

Commune de Salles-sur-Mer

PLANCHE 13

- Légende**
- Observations complémentaires**
-  Buse
  -  Forage agricole
  -  Puit
  -  Collecteur/Bassin d'orage
  -  Remblai
- Sondages pédologiques**
-  Sondage caractéristique d'une zone humide
  -  Hydromorphie significative en profondeur
  -  Aucun trait d'hydromorphie
- Zones humides et autres zones**
-  Zone humide
  -  Zone non humide inondable
  -  Zone non prospectée
  -  Plan d'eau et mare
- Repères**
-  Réseau hydrographique (BD TOPO)
  -  Réseau hydrographique (CDALR)
  -  Réseau hydrographique complémentaire (terrain)
  -  Limite des périmètres de syndicat de marais
  -  Limites communales
- 0 100 200 m
- 



**Commentaires :**

Inventaire de connaissance dans le cadre de l'élaboration du PLUi de l'agglomération de la Rochelle

NB :

- \* Ceci n'est pas un inventaire au titre de la Police de l'Eau
- \* Inventaire non exhaustif
- \* Prospections de terrain effectuées en mars 2015






Sources : ©IGN SCAN 25 (2009), BD TOPO® (2010) - Données CDA LR, Groupe d'acteurs locaux, BIOTOPE – Cartographie : Biotope, 2016.

Commune de Salles-sur-Mer




PLANCHE 14

Légende





Observations complémentaires

-  Buse
-  Forage agricole
-  Puit
-  Collecteur/Bassin d'orage
-  Remblai






Sondages pédologiques

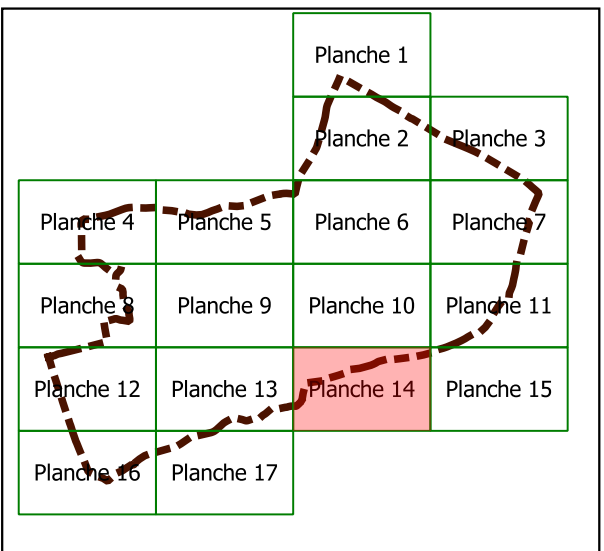
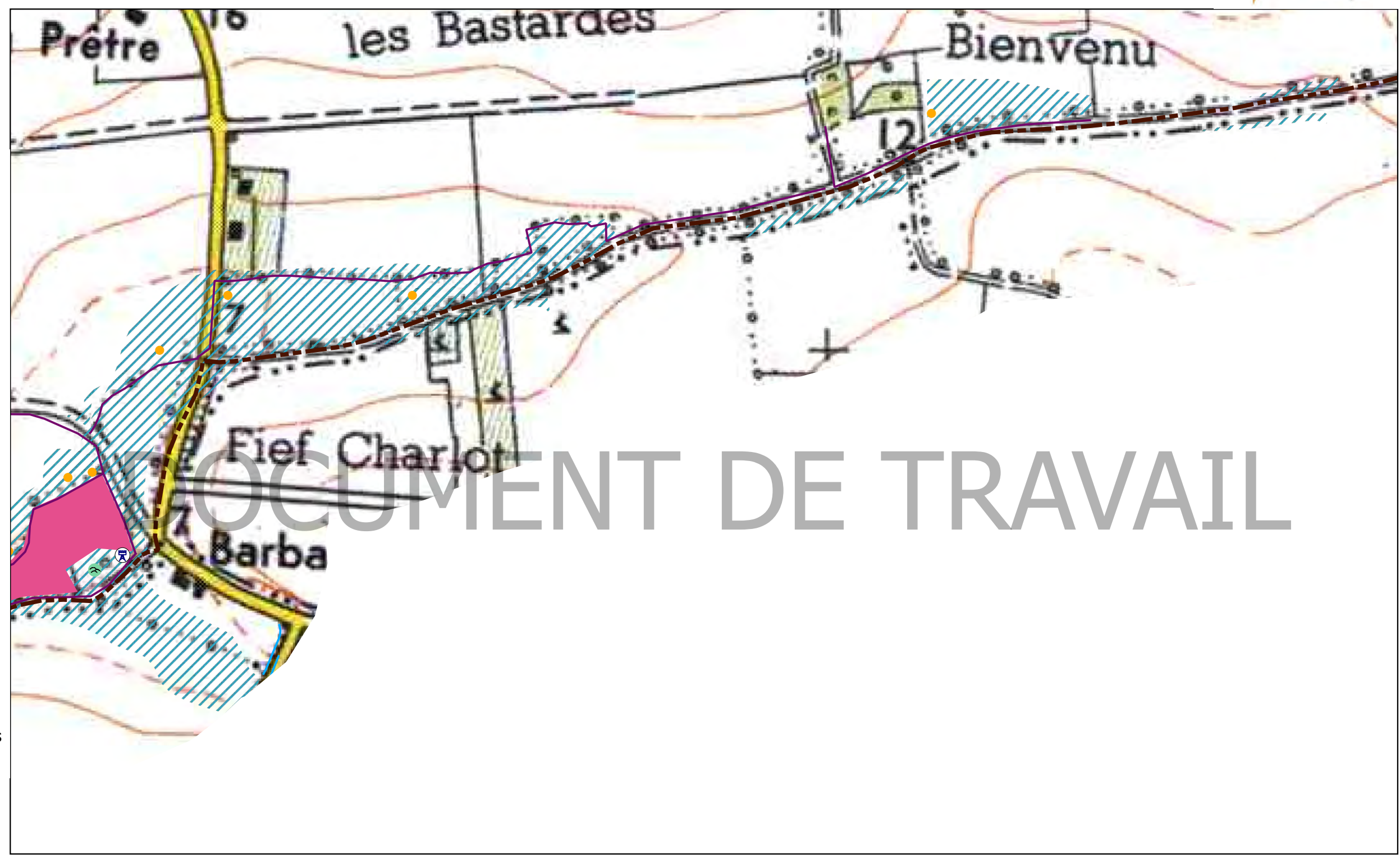
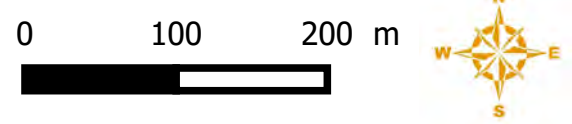
-  Sondage caractéristique d'une zone humide
-  Hydromorphie significative en profondeur
-  Aucun trait d'hydromorphie

Zones humides et autres zones

-  Zone humide
-  Zone non humide inondable
-  Zone non prospectée
-  Plan d'eau et mare

Repères

-  Réseau hydrographique (BD TOPO)
-  Réseau hydrographique (CDALR)
-  Réseau hydrographique complémentaire (terrain)
-  Limite des périmètres de syndicat de marais
-  Limites communales



Inventaire de connaissance dans le cadre de l'élaboration du PLUi de l'agglomération de la Rochelle NB :

- \* Ceci n'est pas un inventaire au titre de la Police de l'Eau
- \* Inventaire non exhaustif
- \* Prospections de terrain effectuées en mars 2015

Commentaires :

Sources : ©IGN SCAN 25 (2009), BD TOPO® (2010) - Données CDA LR, Groupe d'acteurs locaux, BIOTOPE – Cartographie : Biotope, 2016.

Commune de Salles-sur-Mer






PLANCHE 15






# DOCUMENT DE TRAVAIL

Légende





Observations complémentaires

-  Buse
-  Forage agricole
-  Puit
-  Collecteur/Bassin d'orage
-  Remblai






Sondages pédologiques

-  Sondage caractéristique d'une zone humide
-  Hydromorphie significative en profondeur
-  Aucun trait d'hydromorphie

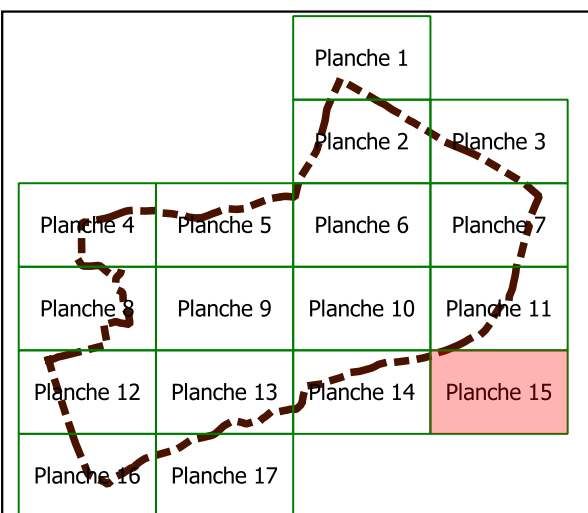
Zones humides et autres zones

-  Zone humide
-  Zone non humide inondable
-  Zone non prospectée
-  Plan d'eau et mare

Repères

-  Réseau hydrographique (BD TOPO)
-  Réseau hydrographique (CDALR)
-  Réseau hydrographique complémentaire (terrain)
-  Limite des périmètres de syndicat de marais
-  Limites communales

0 100 200 m



Commentaires :

Inventaire de connaissance dans le cadre de l'élaboration du PLUi de l'agglomération de la Rochelle  
NB :

- \* Ceci n'est pas un inventaire au titre de la Police de l'Eau
- \* Inventaire non exhaustif
- \* Prospections de terrain effectuées en mars 2015








Commune de Salles-sur-Mer




PLANCHE 16

Légende





Observations complémentaires

-  Buse
-  Forage agricole
-  Puit
-  Collecteur/Bassin d'orage
-  Remblai






Sondages pédologiques

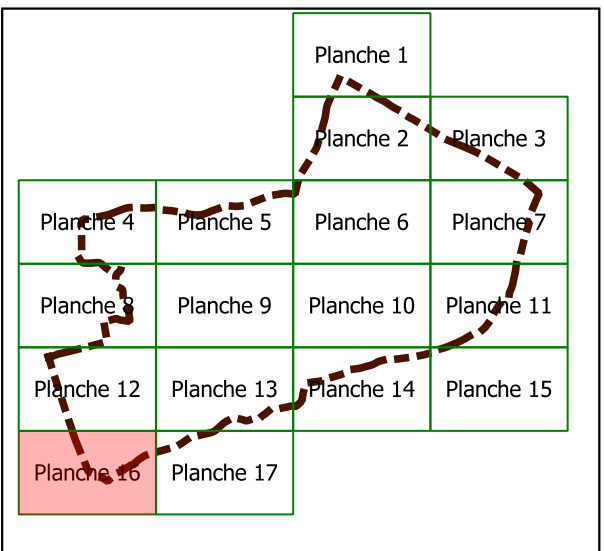
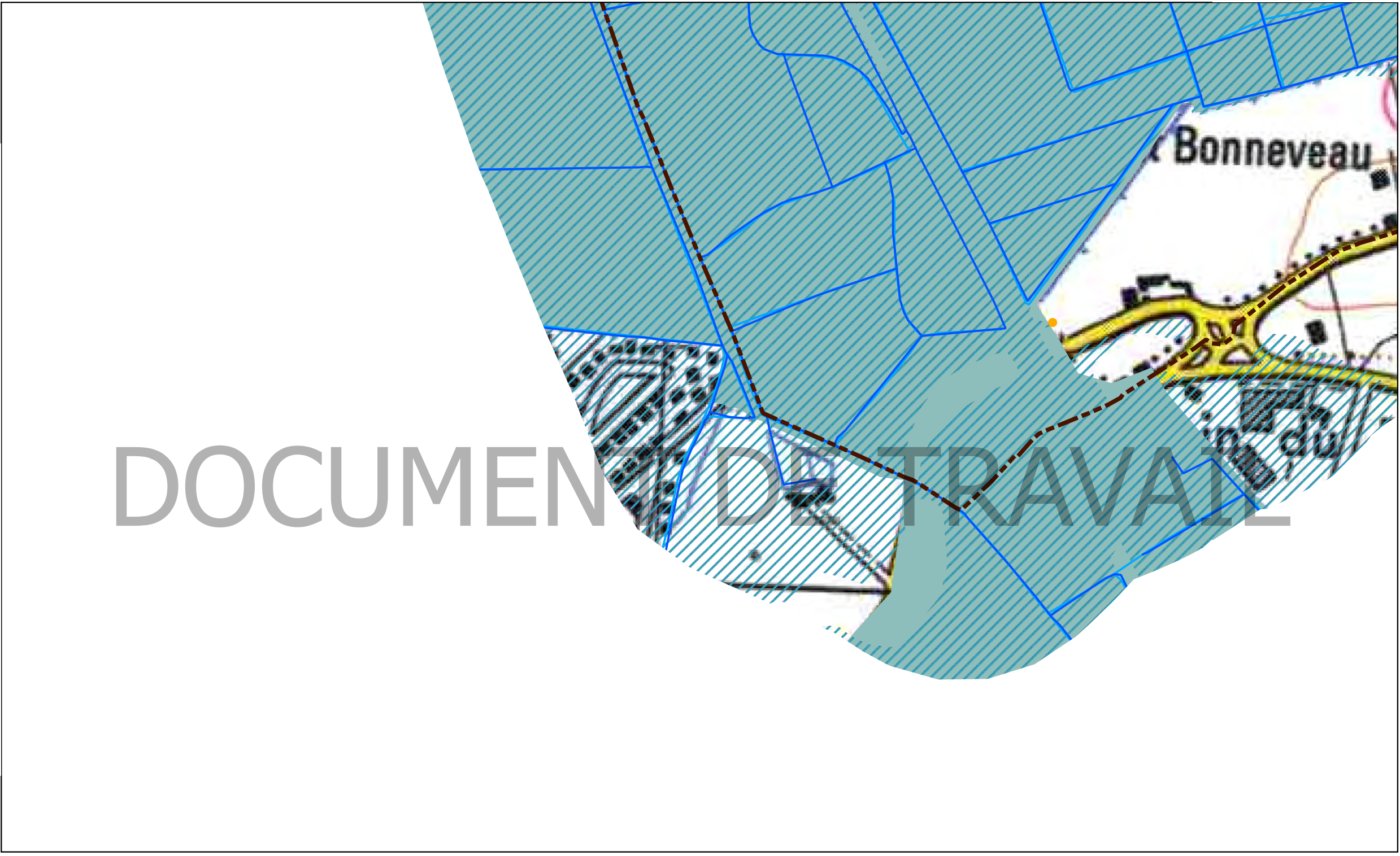
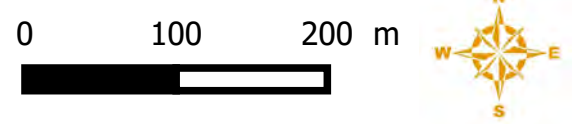
-  Sondage caractéristique d'une zone humide
-  Hydromorphie significative en profondeur
-  Aucun trait d'hydromorphie

Zones humides et autres zones

-  Zone humide
-  Zone non humide inondable
-  Zone non prospectée
-  Plan d'eau et mare

Repères

-  Réseau hydrographique (BD TOPO)
-  Réseau hydrographique (CDALR)
-  Réseau hydrographique complémentaire (terrain)
-  Limite des périmètres de syndicat de marais
-  Limites communales



Inventaire de connaissance dans le cadre de l'élaboration du PLUi de l'agglomération de la Rochelle NB :

- \* Ceci n'est pas un inventaire au titre de la Police de l'Eau
- \* Inventaire non exhaustif
- \* Prospections de terrain effectuées en mars 2015

Commentaires :

Commune de Salles-sur-Mer






PLANCHE 17






# DOCUMENT DE TRAVAIL

Légende





Observations complémentaires

-  Buse
-  Forage agricole
-  Puit
-  Collecteur/Bassin d'orage
-  Remblai






Sondages pédologiques

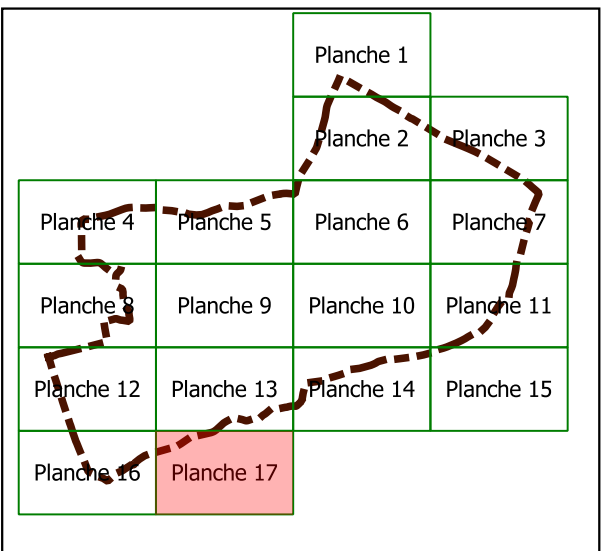
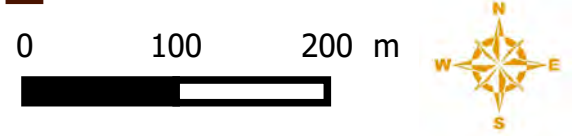
-  Sondage caractéristique d'une zone humide
-  Hydromorphie significative en profondeur
-  Aucun trait d'hydromorphie

Zones humides et autres zones

-  Zone humide
-  Zone non humide inondable
-  Zone non prospectée
-  Plan d'eau et mare

Repères

-  Réseau hydrographique (BD TOPO)
-  Réseau hydrographique (CDALR)
-  Réseau hydrographique complémentaire (terrain)
-  Limite des périmètres de syndicat de marais
-  Limites communales



Inventaire de connaissance dans le cadre de l'élaboration du PLUi de l'agglomération de la Rochelle  
NB :

- \* Ceci n'est pas un inventaire au titre de la Police de l'Eau
- \* Inventaire non exhaustif
- \* Prospections de terrain effectuées en mars 2015

Commentaires :