Inventaire des zones humides, des plans d'eau et du réseau hydrographique
Commune de Dompierre-sur-Mer (17142)
Atlas cartographique de restitution au 1:5000ème

Planche 1 | Planche 2 | Planche 3 | Planche 4 | Planche 5 | Planche 6 | Planche 7 | Planche 8 | Planche 9 | Planche 10 | Planche 11 | Planche 12 | Planche 13 | Planche 14 | Planche 15 | Planche 16 | Planche 17 | Planche 18 | Planche 19

Inventaire de connaissance dans le cadre de l'élaboration du PLUi de l'agglomération de la Rochelle et du SAGE de la Sèvre niortaise et Marais Poitevin -
NB :
* Ceci n'est pas un inventaire au titre de la Police de l'Eau
* Inventaire non exhaustif
* Prospections de terrain effectuées en avril 2015, juin et novembre 2016, juillet 2017.

Sources : ©IGN SCAN25® (2009), BD TOPO® (2010) - Données CDA LR, IIBSN, Groupe d'acteurs locaux, BIOTOPE – Cartographie : Biotope, 2017.

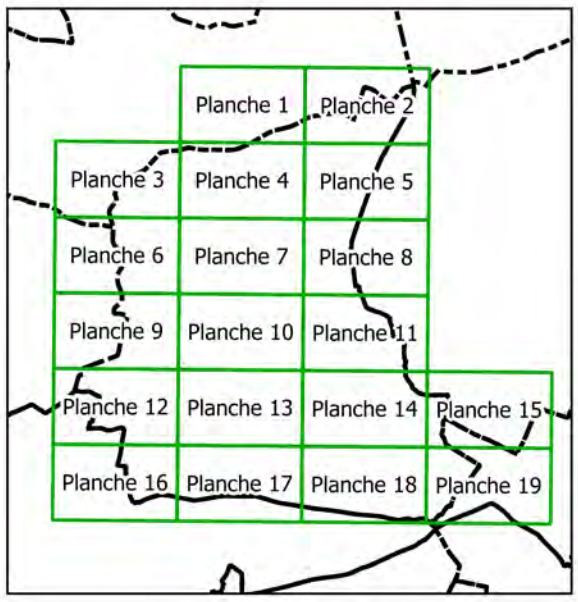

Observations ponctuelles
- Collecteur/Bassin d'orage
- Espèce protégée
- Puits
- Remblai
- Réservoir

Zones humides
- Zones humides

Zones non humides d'intérêt
- Plans d'eau et mares
- Zone non humide à sol hydromorphe
- Zone non humide inondable
- Zone non humide avec remontée de nappe

Autres zones
- Zones non prospectées

Réseau hydrographique
- Réseau hydrographique (BD TOPO)
- Réseau hydrographique (CDALR)
- Réseau complémentaire (terrain)

Repères
- Limites communales

0 1 2 km

Communauté d'Agglomération de La Rochelle

PLUi

Commune de Dompierre-sur-Mer

PLANCHE 1

Légende

Observations ponctuelles
- Collecteur/Bassin d'orage
- Espèce protégée
- Puits
- Remblai
- Réservoir
- Zone urbanisée

Sondages pédologiques
- Sondage caractéristique de zone humide
- Hydromorphie signficative en profondeur
- Aucun trait d'hydromorphie

Zones humides
- Zones humides

Zones non humides d'intérêt
- Plans d'eau et mares
- Zone non humide à sol hydromorphe
- Zone non humide inondable
- Zone non humide avec remontée de nappe

Autres zones
- Zones non prospectées

Réseau hydrographique
- Réseau hydrographique (BD TOPO)
- Réseau hydrographique (CDALR)
- Réseau complémentaire (terrain)

Repères
- Limites communales

0 100 200 m

W E S

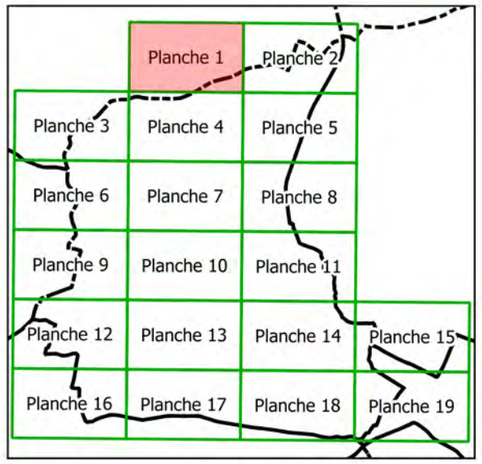

Inventaire de connaissance dans le cadre de l'élaboration du PLUi de l'agglomération de la Rochelle et du SAGE de la Sèvre niortaise et Marais Poitevin -
NB :
* Ceci n'est pas un inventaire au titre de la Police de l'Eau
* Inventaire non exhaustif
* Prospections de terrain effectuées en avril 2015, juin et novembre 2016, juillet 2017.

Commentaires :

Sources : ©IGN BDORTHO® (2014), BD TOPO® (2010) - Données CDA LR, IIBSN, Groupe d'acteurs locaux, BIOTOPE – Cartographie : Biotope, 2017.

Communauté d'Agglomération de La Rochelle

PLUi

Commune de Dompierre-sur-Mer

PLANCHE 1

Légende

Observations ponctuelles
- Collecteur/Bassin d'orage
- Espèce protégée
- Puits
- Remblai
- Réservoir

Sondages pédologiques
- Sondage caractéristique de zone humide
- Hydromorphie signficative en profondeur
- Aucun trait d'hydromorphie

Zones humides
- Zones humides

Zones non humides d'intérêt
- Plans d'eau et mares
- Zone non humide à sol hydromorphe
- Zone non humide inondable
- Zone non humide avec remontée de nappe

Autres zones
- Zones non prospectées

Réseau hydrographique
- Réseau hydrographique (BD TOPO)
- Réseau hydrographique (CDALR)
- Réseau complémentaire (terrain)

Repères
- Limites communales

0 100 200 m

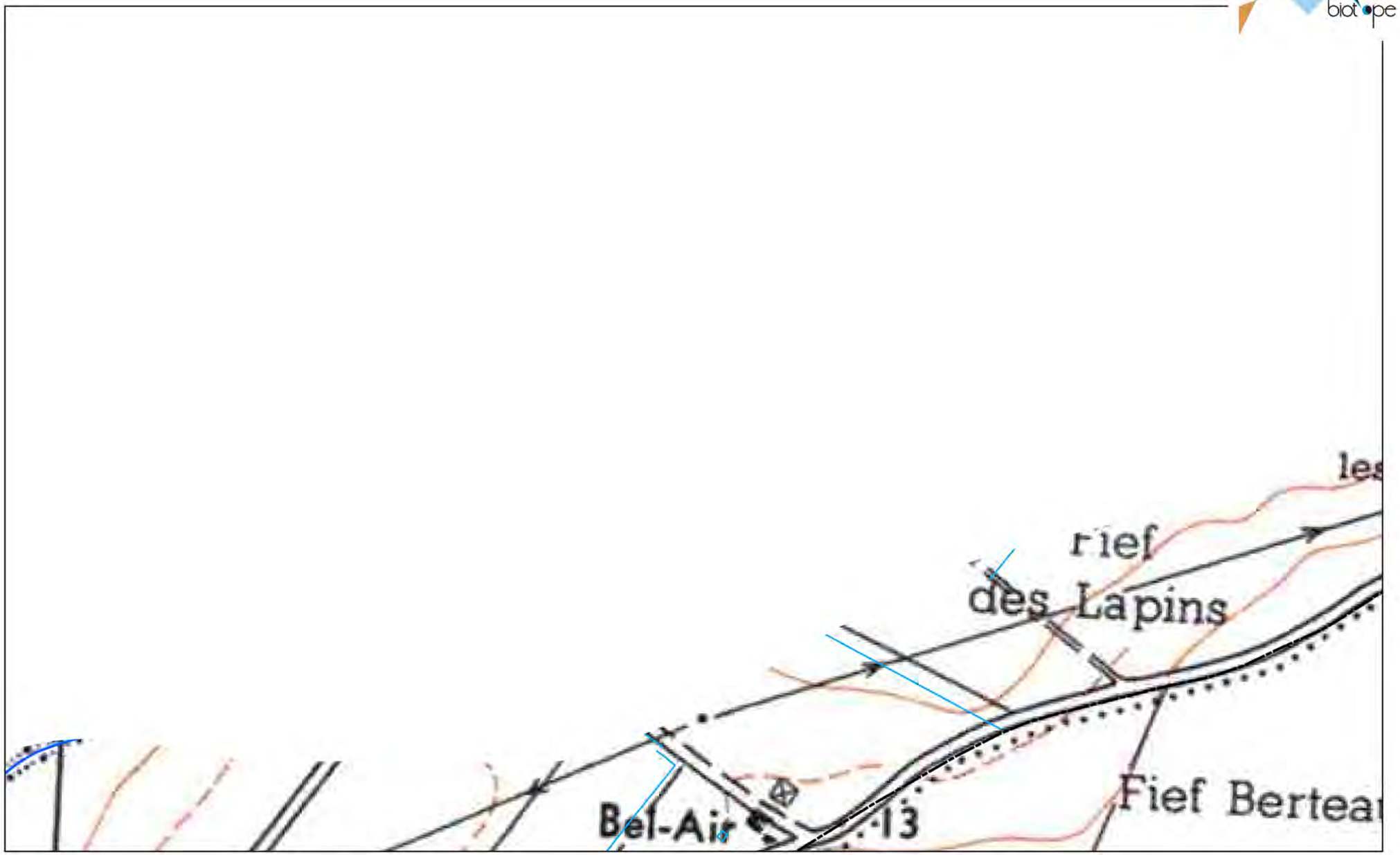

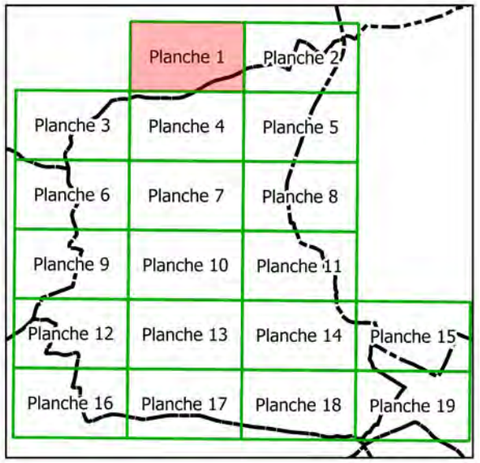

Inventaire de connaissance dans le cadre de l'élaboration du PLUi de l'agglomération de la Rochelle et du SAGE de la Sèvre niortaise et Marais Poitevin -
NB :
* Ceci n'est pas un inventaire au titre de la Police de l'Eau
* Inventaire non exhaustif
* Prospections de terrain effectuées en avril 2015, juin et novembre 2016, juillet 2017.

Commentaires :

Sources : ©IGN SCAN25® (2009), BD TOPO® (2010) - Données CDA LR, IIBSN, Groupe d'acteurs locaux, BIOTOPE – Cartographie : Biotope, 2017.

Communauté d'Agglomération de La Rochelle

PLUi

Commune de Dompierre-sur-Mer

PLANCHE 2

Légende

Observations ponctuelles
- Collecteur/Bassin d'orage
- Espèce protégée
- Puits
- Remblai
- Réservoir
- Zone urbanisée

Sondages pédologiques
- Sondage caractéristique de zone humide
- Hydromorphie signficative en profondeur
- Aucun trait d'hydromorphie

Zones humides
- Zones humides

Zones non humides d'intérêt
- Plans d'eau et mares
- Zone non humide à sol hydromorphe
- Zone non humide inondable
- Zone non humide avec remontée de nappe

Autres zones
- Zones non prospectées

Réseau hydrographique
- Réseau hydrographique (BD TOPO)
- Réseau hydrographique (CDALR)
- Réseau complémentaire (terrain)

Repères
- Limites communales

0 100 200 m

W E S

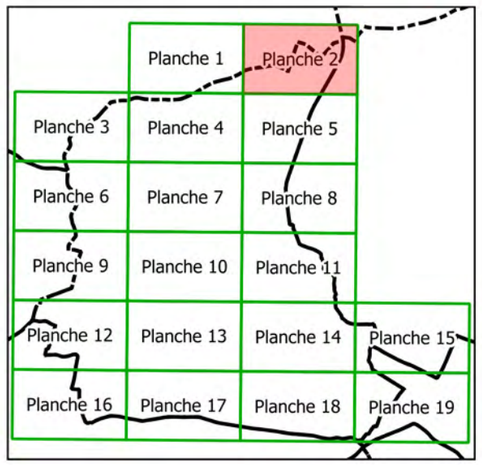

Inventaire de connaissance dans le cadre de l'élaboration du PLUi de l'agglomération de la Rochelle et du SAGE de la Sèvre niortaise et Marais Poitevin -
NB :
* Ceci n'est pas un inventaire au titre de la Police de l'Eau
* Inventaire non exhaustif
* Prospections de terrain effectuées en avril 2015, juin et novembre 2016, juillet 2017.

Commentaires :

Sources : ©IGN BDORTHO® (2014), BD TOPO® (2010) - Données CDA LR, IIBSN, Groupe d'acteurs locaux, BIOTOPE – Cartographie : Biotope, 2017.

Communauté d'Agglomération de La Rochelle

PLUi

biotope

Commune de Dompierre-sur-Mer

PLANCHE 2

Légende

Observations ponctuelles
- Collecteur/Bassin d'orage
- Espèce protégée
- Puits
- Remblai
- Réservoir

Sondages pédologiques
- Sondage caractéristique de zone humide
- Hydromorphie signficative en profondeur
- Aucun trait d'hydromorphie

Zones humides
- Zones humides

Zones non humides d'intérêt
- Plans d'eau et mares
- Zone non humide à sol hydromorphe
- Zone non humide inondable
- Zone non humide avec remontée de nappe

Autres zones
- Zones non prospectées

Réseau hydrographique
- Réseau hydrographique (BD TOPO)
- Réseau hydrographique (CDALR)
- Réseau complémentaire (terrain)

Repères
- Limites communales

0 100 200 m

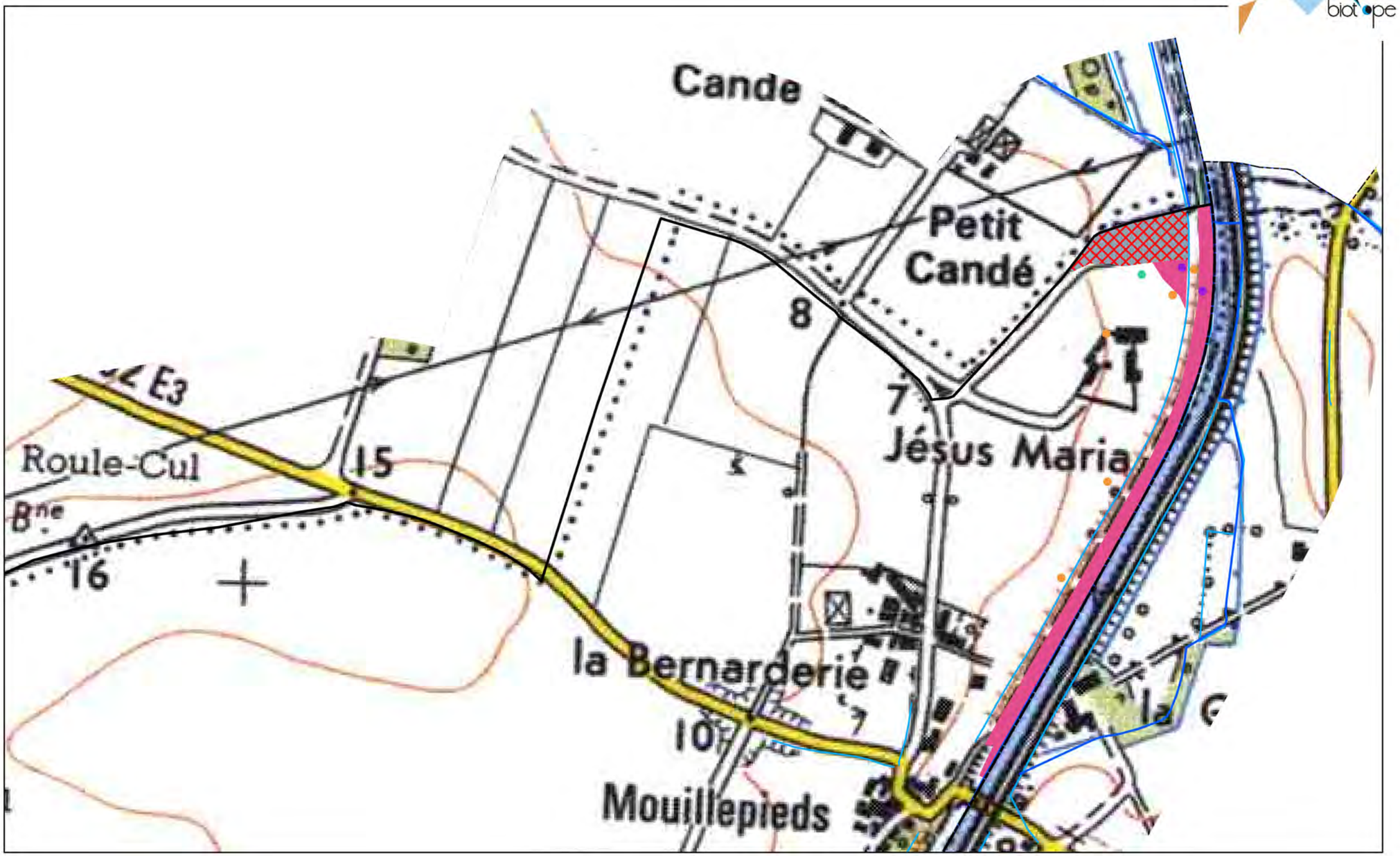

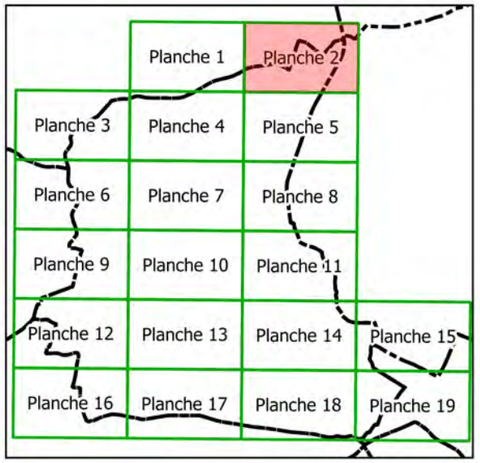

Inventaire de connaissance dans le cadre de l'élaboration du PLUi de l'agglomération de la Rochelle et du SAGE de la Sèvre niortaise et Marais Poitevin -
NB :
* Ceci n'est pas un inventaire au titre de la Police de l'Eau
* Inventaire non exhaustif
* Prospections de terrain effectuées en avril 2015, juin et novembre 2016, juillet 2017.

Commentaires :

Sources : ©IGN SCAN25® (2009), BD TOPO® (2010) - Données CDA LR, IIBSN, Groupe d'acteurs locaux, BIOTOPE – Cartographie : Biotope, 2017.

Communauté d'Agglomération de La Rochelle

PLUi

Commune de Dompierre-sur-Mer

PLANCHE 3

Légende

Observations ponctuelles
- Collecteur/Bassin d'orage
- Espèce protégée
- Puits
- Remblai
- Réservoir
- Zone urbanisée

Sondages pédologiques
- Sondage caractéristique de zone humide
- Hydromorphie signficative en profondeur
- Aucun trait d'hydromorphie

Zones humides
- Zones humides

Zones non humides d'intérêt
- Plans d'eau et mares
- Zone non humide à sol hydromorphe
- Zone non humide inondable
- Zone non humide avec remontée de nappe

Autres zones
- Zones non prospectées

Réseau hydrographique
- Réseau hydrographique (BD TOPO)
- Réseau hydrographique (CDALR)
- Réseau complémentaire (terrain)

Repères
- Limites communales

0 100 200 m

W E S

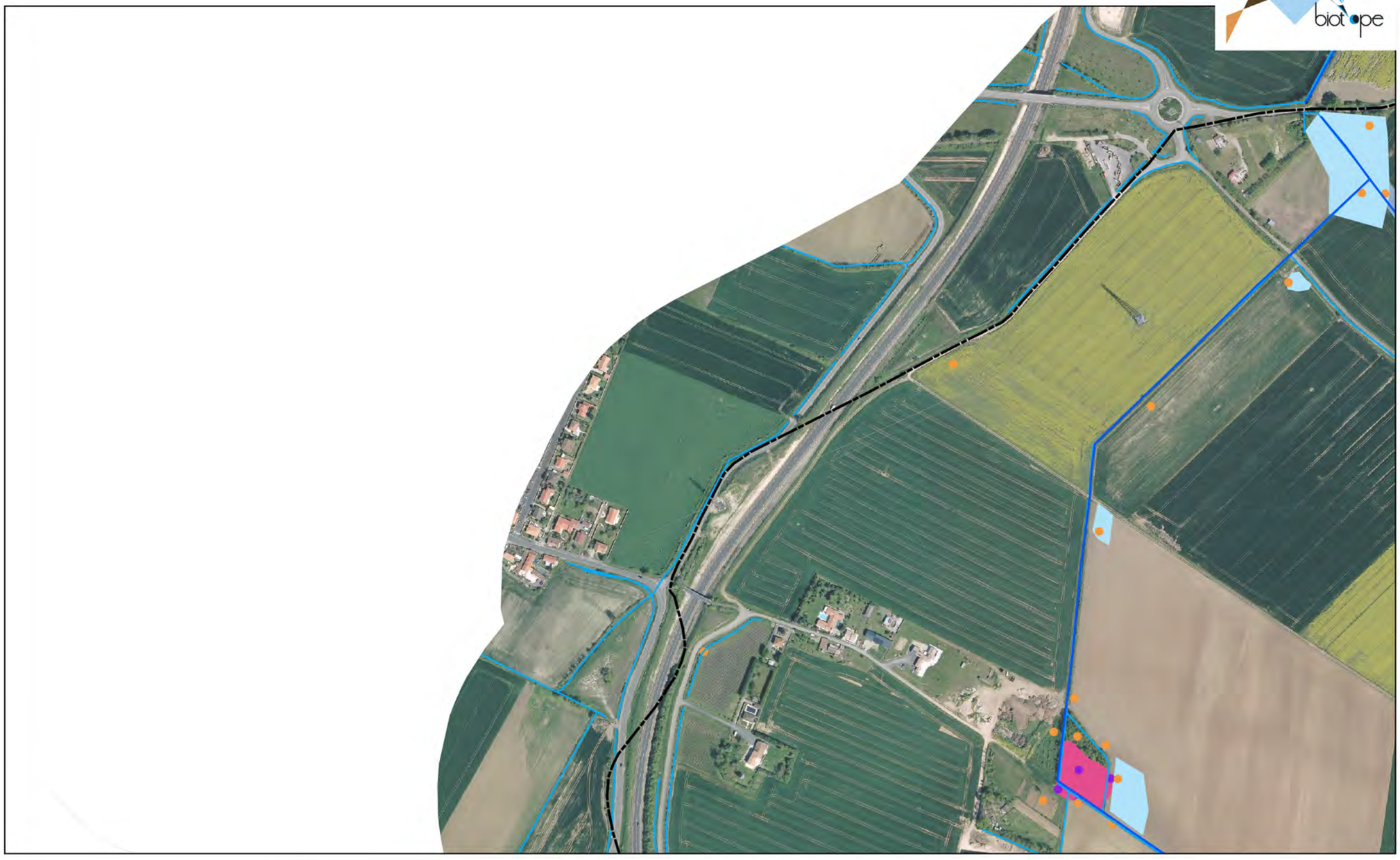

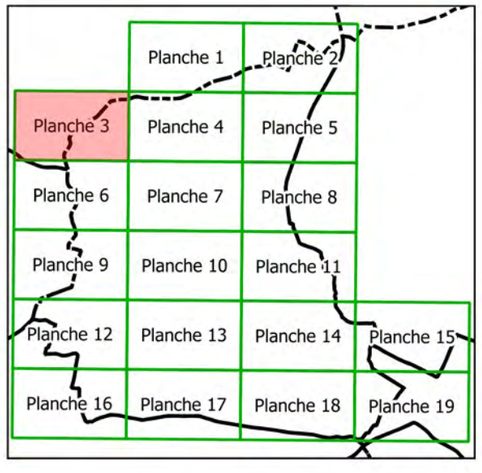

Inventaire de connaissance dans le cadre de l'élaboration du PLUi de l'agglomération de la Rochelle et du SAGE de la Sèvre niortaise et Marais Poitevin -
NB :
* Ceci n'est pas un inventaire au titre de la Police de l'Eau
* Inventaire non exhaustif
* Prospections de terrain effectuées en avril 2015, juin et novembre 2016, juillet 2017.

Commentaires :

Sources : ©IGN BDORTHO® (2014), BD TOPO® (2010) - Données CDA LR, IIBSN, Groupe d'acteurs locaux, BIOTOPE – Cartographie : Biotope, 2017.

Communauté d'Agglomération de La Rochelle

PLUi

Commune de Dompierre-sur-Mer

PLANCHE 3

Légende

Observations ponctuelles
- Collecteur/Bassin d'orage
- Espèce protégée
- Puits
- Remblai
- Réservoir

Sondages pédologiques
- Sondage caractéristique de zone humide
- Hydromorphie signficative en profondeur
- Aucun trait d'hydromorphie

Zones humides
- Zones humides

Zones non humides d'intérêt
- Plans d'eau et mares
- Zone non humide à sol hydromorphe
- Zone non humide inondable
- Zone non humide avec remontée de nappe

Autres zones
- Zones non prospectées

Réseau hydrographique
- Réseau hydrographique (BD TOPO)
- Réseau hydrographique (CDALR)
- Réseau complémentaire (terrain)

Repères
- Limites communales

0 100 200 m

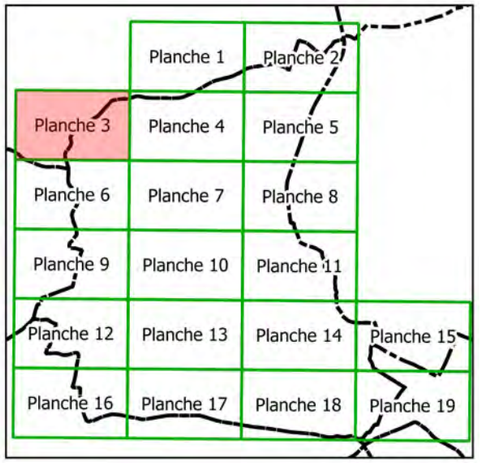

Inventaire de connaissance dans le cadre de l'élaboration du PLUi de l'agglomération de la Rochelle et du SAGE de la Sèvre niortaise et Marais Poitevin -
NB :
* Ceci n'est pas un inventaire au titre de la Police de l'Eau
* Inventaire non exhaustif
* Prospections de terrain effectuées en avril 2015, juin et novembre 2016, juillet 2017.

Commentaires :

Sources : ©IGN SCAN25® (2009), BD TOPO® (2010) - Données CDA LR, IIBSN, Groupe d'acteurs locaux, BIOTOPE – Cartographie : Biotope, 2017.

Communauté d'Agglomération de La Rochelle

PLUi

Commune de Dompierre-sur-Mer

PLANCHE 4

Légende

Observations ponctuelles
- Collecteur/Bassin d'orage
- Espèce protégée
- Puits
- Remblai
- Réservoir
- Zone urbanisée

Sondages pédologiques
- Sondage caractéristique de zone humide
- Hydromorphie signficative en profondeur
- Aucun trait d'hydromorphie

Zones humides
- Zones humides

Zones non humides d'intérêt
- Plans d'eau et mares
- Zone non humide à sol hydromorphe
- Zone non humide inondable
- Zone non humide avec remontée de nappe

Autres zones
- Zones non prospectées

Réseau hydrographique
- Réseau hydrographique (BD TOPO)
- Réseau hydrographique (CDALR)
- Réseau complémentaire (terrain)

Repères
- Limites communales

0 100 200 m

W E S

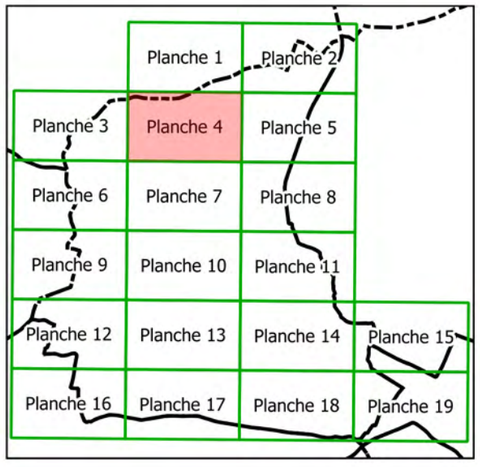

Inventaire de connaissance dans le cadre de l'élaboration du PLUi de l'agglomération de la Rochelle et du SAGE de la Sèvre niortaise et Marais Poitevin -
NB :
* Ceci n'est pas un inventaire au titre de la Police de l'Eau
* Inventaire non exhaustif
* Prospections de terrain effectuées en avril 2015, juin et novembre 2016, juillet 2017.

Commentaires :

Sources : ©IGN BDORTHO® (2014), BD TOPO® (2010) - Données CDA LR, IIBSN, Groupe d'acteurs locaux, BIOTOPE – Cartographie : Biotope, 2017.

Communauté d'Agglomération de La Rochelle

PLUi

Commune de Dompierre-sur-Mer

PLANCHE 4

Légende

Observations ponctuelles
- Collecteur/Bassin d'orage
- Espèce protégée
- Puits
- Remblai
- Réservoir

Sondages pédologiques
- Sondage caractéristique de zone humide
- Hydromorphie signficative en profondeur
- Aucun trait d'hydromorphie

Zones humides
- Zones humides

Zones non humides d'intérêt
- Plans d'eau et mares
- Zone non humide à sol hydromorphe
- Zone non humide inondable
- Zone non humide avec remontée de nappe

Autres zones
- Zones non prospectées

Réseau hydrographique
- Réseau hydrographique (BD TOPO)
- Réseau hydrographique (CDALR)
- Réseau complémentaire (terrain)

Repères
- Limites communales

0 100 200 m

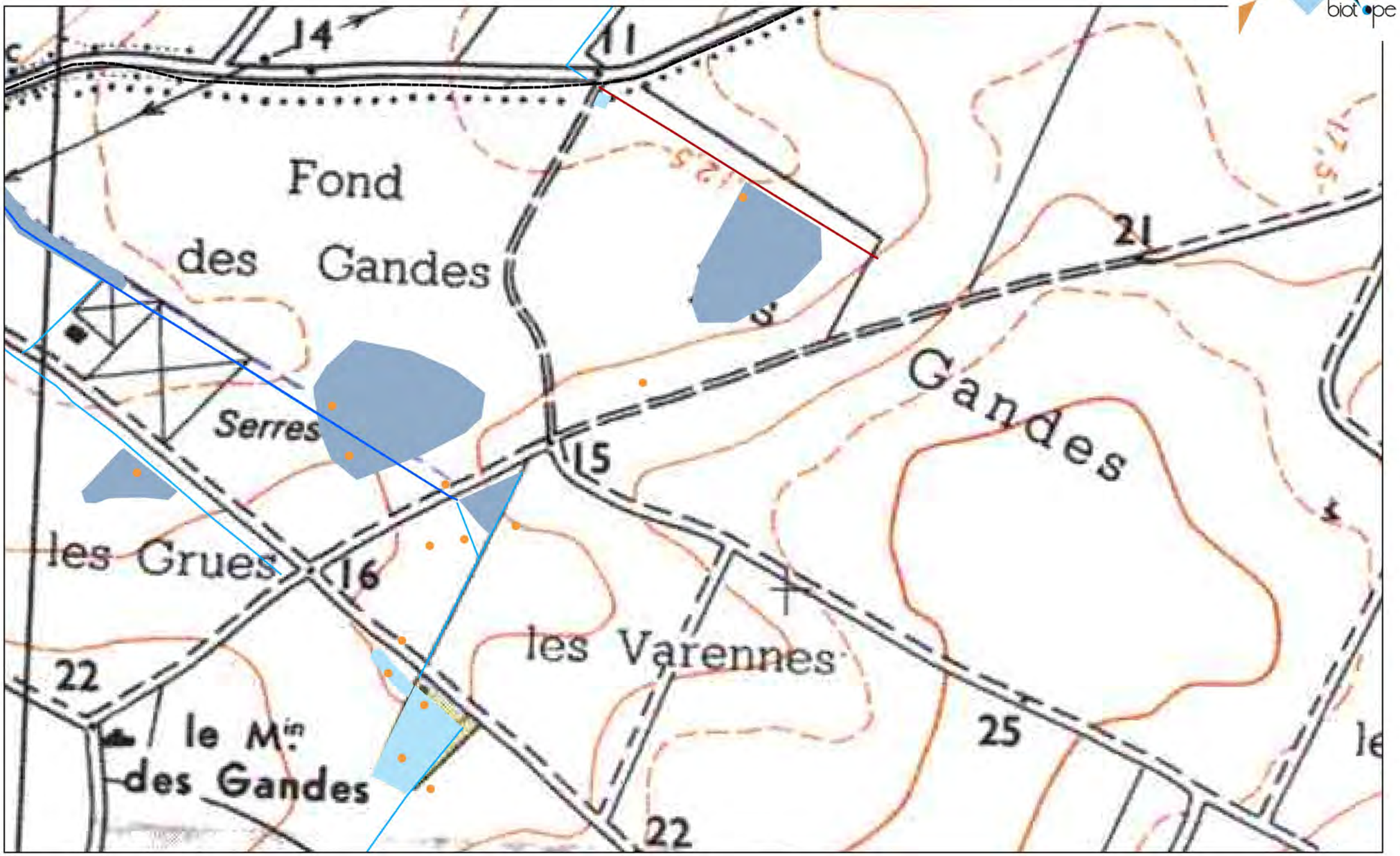

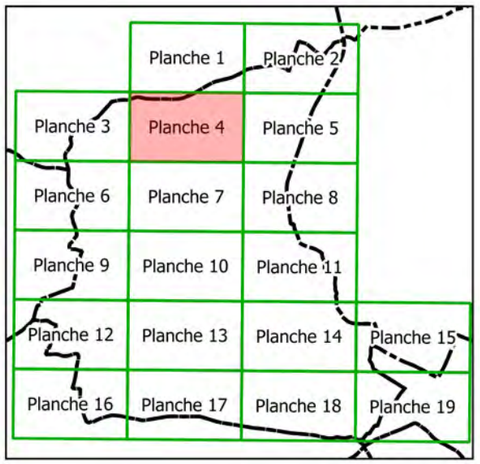

Inventaire de connaissance dans le cadre de l'élaboration du PLUi de l'agglomération de la Rochelle et du SAGE de la Sèvre niortaise et Marais Poitevin -
NB :
* Ceci n'est pas un inventaire au titre de la Police de l'Eau
* Inventaire non exhaustif
* Prospections de terrain effectuées en avril 2015, juin et novembre 2016, juillet 2017.

Commentaires :

Sources : ©IGN SCAN25® (2009), BD TOPO® (2010) - Données CDA LR, IIBSN, Groupe d'acteurs locaux, BIOTOPE – Cartographie : Biotope, 2017.

Communauté d'Agglomération de La Rochelle

PLUi

Commune de Dompierre-sur-Mer

PLANCHE 5

Légende

Observations ponctuelles
- Collecteur/Bassin d'orage
- Espèce protégée
- Puits
- Remblai
- Réservoir
- Zone urbanisée

Sondages pédologiques
- Sondage caractéristique de zone humide
- Hydromorphie signficative en profondeur
- Aucun trait d'hydromorphie

Zones humides
- Zones humides

Zones non humides d'intérêt
- Plans d'eau et mares
- Zone non humide à sol hydromorphe
- Zone non humide inondable
- Zone non humide avec remontée de nappe

Autres zones
- Zones non prospectées

Réseau hydrographique
- Réseau hydrographique (BD TOPO)
- Réseau hydrographique (CDALR)
- Réseau complémentaire (terrain)

Repères
- Limites communales

0 100 200 m

W E S

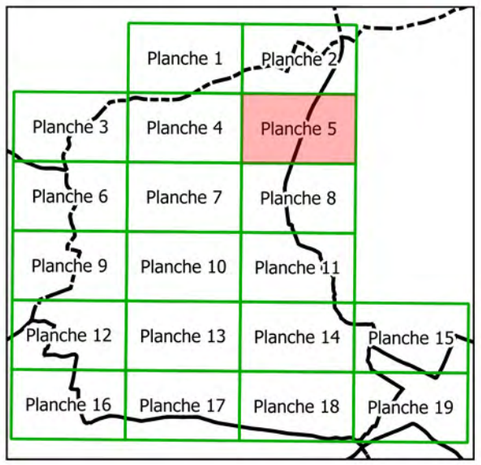

Inventaire de connaissance dans le cadre de l'élaboration du PLUi de l'agglomération de la Rochelle et du SAGE de la Sèvre niortaise et Marais Poitevin -
NB :
* Ceci n'est pas un inventaire au titre de la Police de l'Eau
* Inventaire non exhaustif
* Prospections de terrain effectuées en avril 2015, juin et novembre 2016, juillet 2017.

Commentaires :

Sources : ©IGN BDORTHO® (2014), BD TOPO® (2010) - Données CDA LR, IIBSN, Groupe d'acteurs locaux, BIOTOPE – Cartographie : Biotope, 2017.

Communauté d'Agglomération de La Rochelle

PLUi

Commune de Dompierre-sur-Mer

PLANCHE 5

Légende

Observations ponctuelles
- Collecteur/Bassin d'orage
- Espèce protégée
- Puits
- Remblai
- Réservoir

Sondages pédologiques
- Sondage caractéristique de zone humide
- Hydromorphie signficative en profondeur
- Aucun trait d'hydromorphie

Zones humides
- Zones humides

Zones non humides d'intérêt
- Plans d'eau et mares
- Zone non humide à sol hydromorphe
- Zone non humide inondable
- Zone non humide avec remontée de nappe

Autres zones
- Zones non prospectées

Réseau hydrographique
- Réseau hydrographique (BD TOPO)
- Réseau hydrographique (CDALR)
- Réseau complémentaire (terrain)

Repères
- Limites communales

0 100 200 m

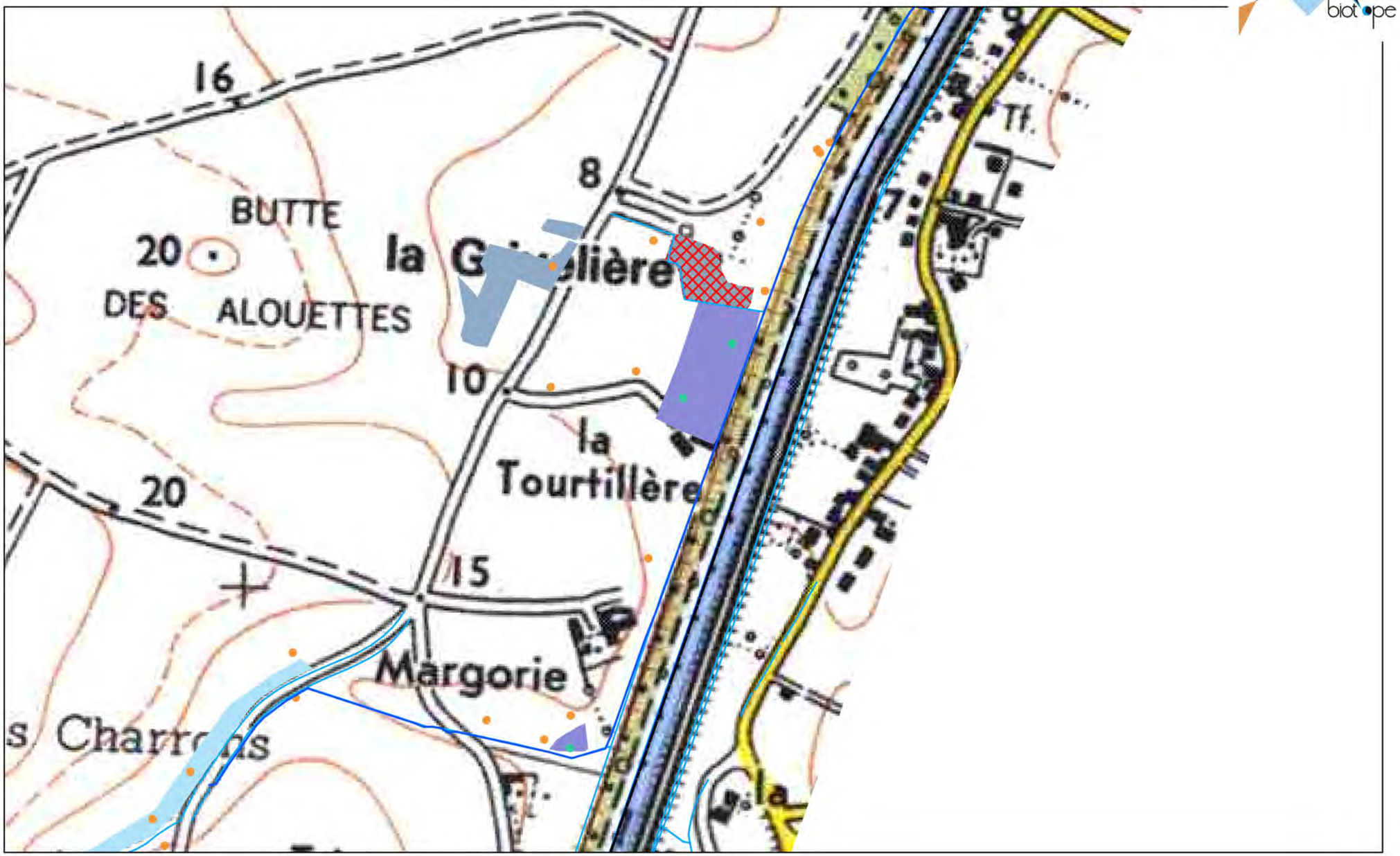

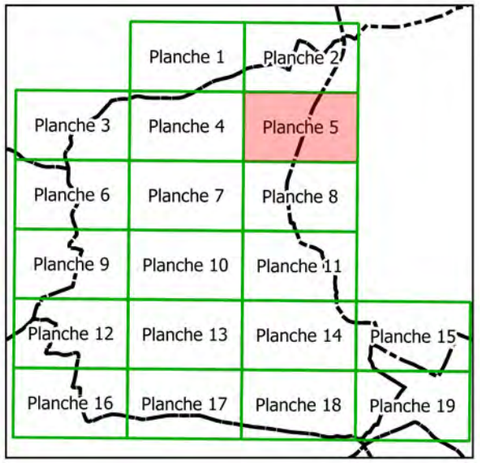

Inventaire de connaissance dans le cadre de l'élaboration du PLUi de l'agglomération de la Rochelle et du SAGE de la Sèvre niortaise et Marais Poitevin -
NB :
* Ceci n'est pas un inventaire au titre de la Police de l'Eau
* Inventaire non exhaustif
* Prospections de terrain effectuées en avril 2015, juin et novembre 2016, juillet 2017.

Commentaires :

Sources : ©IGN SCAN25® (2009), BD TOPO® (2010) - Données CDA LR, IIBSN, Groupe d'acteurs locaux, BIOTOPE – Cartographie : Biotope, 2017.

Communauté d'Agglomération de La Rochelle

PLUi

Commune de Dompierre-sur-Mer

PLANCHE 6

Légende

Observations ponctuelles
- Collecteur/Bassin d'orage
- Espèce protégée
- Puits
- Remblai
- Réservoir
- Zone urbanisée

Sondages pédologiques
- Sondage caractéristique de zone humide
- Hydromorphie signficative en profondeur
- Aucun trait d'hydromorphie

Zones humides
- Zones humides

Zones non humides d'intérêt
- Plans d'eau et mares
- Zone non humide à sol hydromorphe
- Zone non humide inondable
- Zone non humide avec remontée de nappe

Autres zones
- Zones non prospectées

Réseau hydrographique
- Réseau hydrographique (BD TOPO)
- Réseau hydrographique (CDALR)
- Réseau complémentaire (terrain)

Repères
- Limites communales

0 100 200 m

W E S

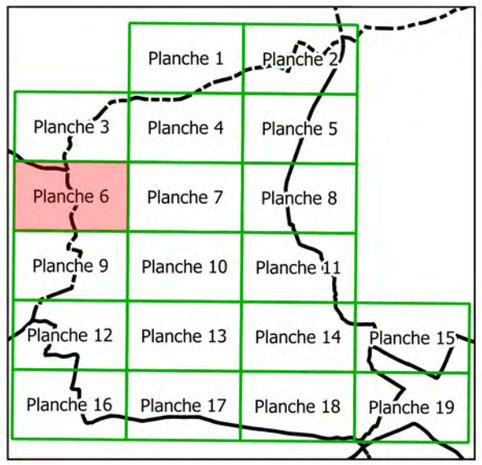

Inventaire de connaissance dans le cadre de l'élaboration du PLUi de l'agglomération de la Rochelle et du SAGE de la Sèvre niortaise et Marais Poitevin -
NB :
* Ceci n'est pas un inventaire au titre de la Police de l'Eau
* Inventaire non exhaustif
* Prospections de terrain effectuées en avril 2015, juin et novembre 2016, juillet 2017.

Commentaires :

Sources : ©IGN BDORTHO® (2014), BD TOPO® (2010) - Données CDA LR, IIBSN, Groupe d'acteurs locaux, BIOTOPE – Cartographie : Biotope, 2017.

Communauté d'Agglomération de La Rochelle

PLUi

Commune de Dompierre-sur-Mer

PLANCHE 6

Légende

Observations ponctuelles
- Collecteur/Bassin d'orage
- Espèce protégée
- Puits
- Remblai
- Réservoir

Sondages pédologiques
- Sondage caractéristique de zone humide
- Hydromorphie signficative en profondeur
- Aucun trait d'hydromorphie

Zones humides
- Zones humides

Zones non humides d'intérêt
- Plans d'eau et mares
- Zone non humide à sol hydromorphe
- Zone non humide inondable
- Zone non humide avec remontée de nappe

Autres zones
- Zones non prospectées

Réseau hydrographique
- Réseau hydrographique (BD TOPO)
- Réseau hydrographique (CDALR)
- Réseau complémentaire (terrain)

Repères
- Limites communales

0 100 200 m

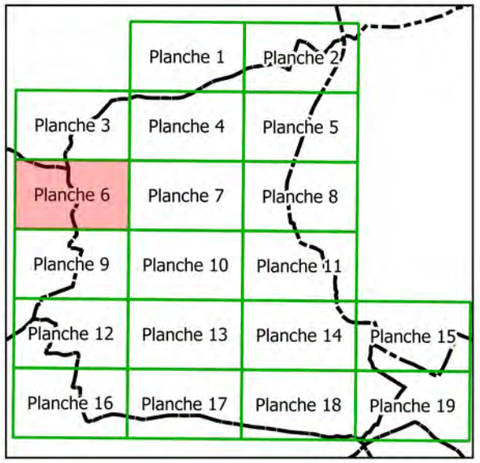

Inventaire de connaissance dans le cadre de l'élaboration du PLUi de l'agglomération de la Rochelle et du SAGE de la Sèvre niortaise et Marais Poitevin -
NB :
* Ceci n'est pas un inventaire au titre de la Police de l'Eau
* Inventaire non exhaustif
* Prospections de terrain effectuées en avril 2015, juin et novembre 2016, juillet 2017.

Commentaires :

Sources : ©IGN SCAN25® (2009), BD TOPO® (2010) - Données CDA LR, IIBSN, Groupe d'acteurs locaux, BIOTOPE – Cartographie : Biotope, 2017.

Communauté d'Agglomération de La Rochelle

PLUi

Commune de Dompierre-sur-Mer

PLANCHE 7

Légende

Observations ponctuelles
- Collecteur/Bassin d'orage
- Espèce protégée
- Puits
- Remblai
- Réservoir
- Zone urbanisée

Sondages pédologiques
- Sondage caractéristique de zone humide
- Hydromorphie signficative en profondeur
- Aucun trait d'hydromorphie

Zones humides
- Zones humides

Zones non humides d'intérêt
- Plans d'eau et mares
- Zone non humide à sol hydromorphe
- Zone non humide inondable
- Zone non humide avec remontée de nappe

Autres zones
- Zones non prospectées

Réseau hydrographique
- Réseau hydrographique (BD TOPO)
- Réseau hydrographique (CDALR)
- Réseau complémentaire (terrain)

Repères
- Limites communales

0 100 200 m

W E S

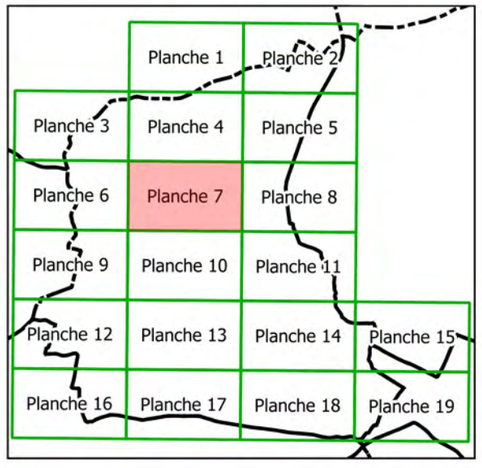

Inventaire de connaissance dans le cadre de l'élaboration du PLUi de l'agglomération de la Rochelle et du SAGE de la Sèvre niortaise et Marais Poitevin -
NB :
* Ceci n'est pas un inventaire au titre de la Police de l'Eau
* Inventaire non exhaustif
* Prospections de terrain effectuées en avril 2015, juin et novembre 2016, juillet 2017.

Commentaires :

Sources : ©IGN BDORTHO® (2014), BD TOPO® (2010) - Données CDA LR, IIBSN, Groupe d'acteurs locaux, BIOTOPE – Cartographie : Biotope, 2017.

Communauté d'Agglomération de La Rochelle

PLUi

Commune de Dompierre-sur-Mer

PLANCHE 7

Légende

Observations ponctuelles
- Collecteur/Bassin d'orage
- Espèce protégée
- Puits
- Remblai
- Réservoir

Sondages pédologiques
- Sondage caractéristique de zone humide
- Hydromorphie signficative en profondeur
- Aucun trait d'hydromorphie

Zones humides
- Zones humides

Zones non humides d'intérêt
- Plans d'eau et mares
- Zone non humide à sol hydromorphe
- Zone non humide inondable
- Zone non humide avec remontée de nappe

Autres zones
- Zones non prospectées

Réseau hydrographique
- Réseau hydrographique (BD TOPO)
- Réseau hydrographique (CDALR)
- Réseau complémentaire (terrain)

Repères
- Limites communales

0 100 200 m

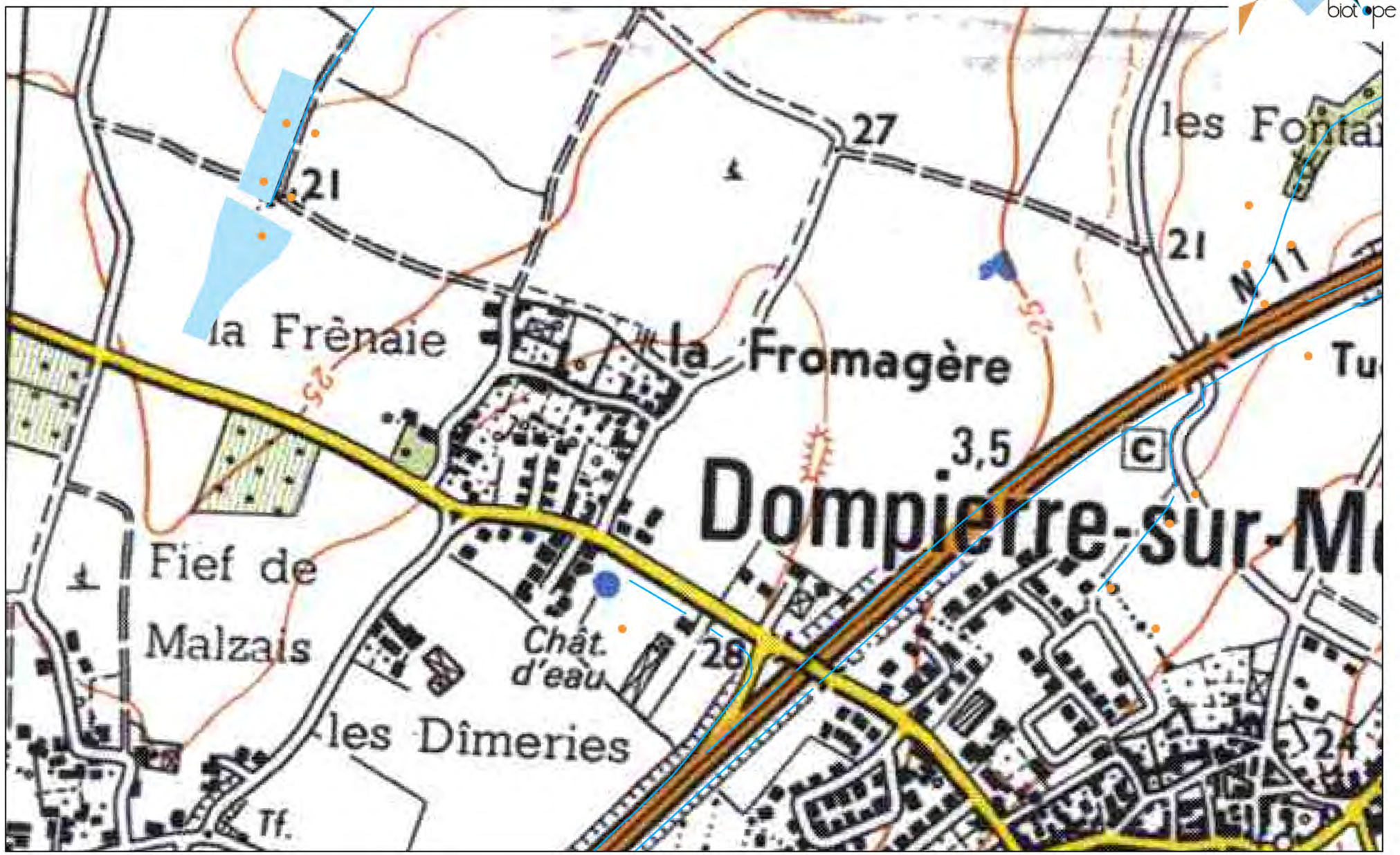

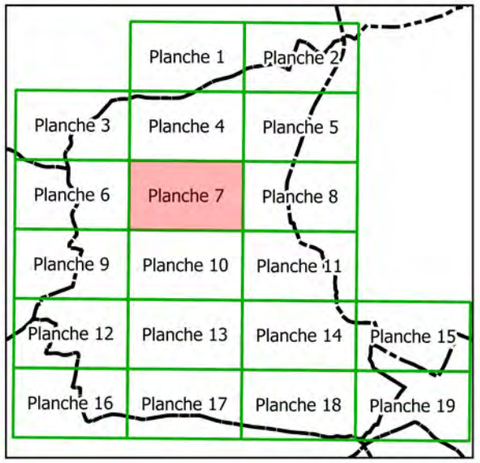

Inventaire de connaissance dans le cadre de l'élaboration du PLUi de l'agglomération de la Rochelle et du SAGE de la Sèvre niortaise et Marais Poitevin -
NB :
* Ceci n'est pas un inventaire au titre de la Police de l'Eau
* Inventaire non exhaustif
* Prospections de terrain effectuées en avril 2015, juin et novembre 2016, juillet 2017.

Commentaires :

Sources : ©IGN SCAN25® (2009), BD TOPO® (2010) - Données CDA LR, IIBSN, Groupe d'acteurs locaux, BIOTOPE – Cartographie : Biotope, 2017.

Communauté d'Agglomération de La Rochelle

PLUi

Commune de Dompierre-sur-Mer

PLANCHE 8

Légende

Observations ponctuelles
- Collecteur/Bassin d'orage
- Espèce protégée
- Puits
- Remblai
- Réservoir
- Zone urbanisée

Sondages pédologiques
- Sondage caractéristique de zone humide
- Hydromorphie signficative en profondeur
- Aucun trait d'hydromorphie

Zones humides
- Zones humides

Zones non humides d'intérêt
- Plans d'eau et mares
- Zone non humide à sol hydromorphe
- Zone non humide inondable
- Zone non humide avec remontée de nappe

Autres zones
- Zones non prospectées

Réseau hydrographique
- Réseau hydrographique (BD TOPO)
- Réseau hydrographique (CDALR)
- Réseau complémentaire (terrain)

Repères
- Limites communales

0 100 200 m

W E S

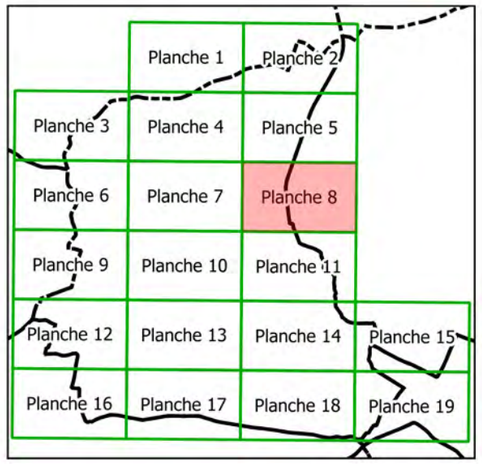

Inventaire de connaissance dans le cadre de l'élaboration du PLUi de l'agglomération de la Rochelle et du SAGE de la Sèvre niortaise et Marais Poitevin -
NB :
* Ceci n'est pas un inventaire au titre de la Police de l'Eau
* Inventaire non exhaustif
* Prospections de terrain effectuées en avril 2015, juin et novembre 2016, juillet 2017.

Commentaires :

Sources : ©IGN BDORTHO® (2014), BD TOPO® (2010) - Données CDA LR, IIBSN, Groupe d'acteurs locaux, BIOTOPE – Cartographie : Biotope, 2017.

Communauté d'Agglomération de La Rochelle

PLUi

Commune de Dompierre-sur-Mer

PLANCHE 8

Légende

Observations ponctuelles
- Collecteur/Bassin d'orage
- Espèce protégée
- Puits
- Remblai
- Réservoir

Sondages pédologiques
- Sondage caractéristique de zone humide
- Hydromorphie signficative en profondeur
- Aucun trait d'hydromorphie

Zones humides
- Zones humides

Zones non humides d'intérêt
- Plans d'eau et mares
- Zone non humide à sol hydromorphe
- Zone non humide inondable
- Zone non humide avec remontée de nappe

Autres zones
- Zones non prospectées

Réseau hydrographique
- Réseau hydrographique (BD TOPO)
- Réseau hydrographique (CDALR)
- Réseau complémentaire (terrain)

Repères
- Limites communales

0 100 200 m

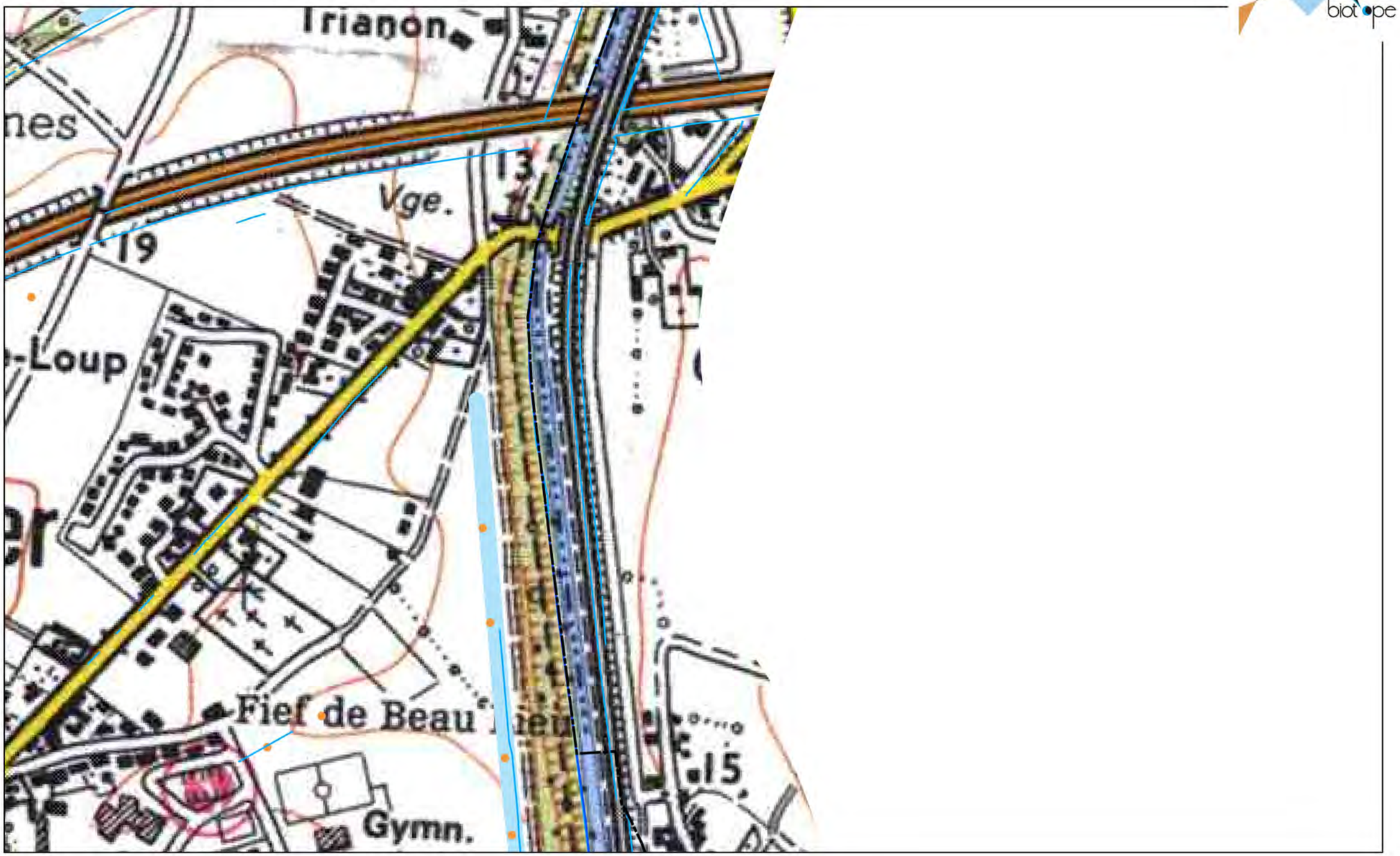

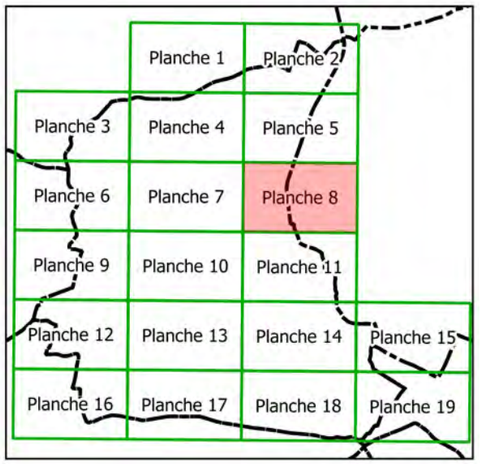

Inventaire de connaissance dans le cadre de l'élaboration du PLUi de l'agglomération de la Rochelle et du SAGE de la Sèvre niortaise et Marais Poitevin -
NB :
* Ceci n'est pas un inventaire au titre de la Police de l'Eau
* Inventaire non exhaustif
* Prospections de terrain effectuées en avril 2015, juin et novembre 2016, juillet 2017.

Commentaires :

Sources : ©IGN SCAN25® (2009), BD TOPO® (2010) - Données CDA LR, IIBSN, Groupe d'acteurs locaux, BIOTOPE – Cartographie : Biotope, 2017.

Communauté d'Agglomération de La Rochelle

PLUi

Commune de Dompierre-sur-Mer

PLANCHE 9

Légende

Observations ponctuelles
- Collecteur/Bassin d'orage
- Espèce protégée
- Puits
- Remblai
- Réservoir
- Zone urbanisée

Sondages pédologiques
- Sondage caractéristique de zone humide
- Hydromorphie signficative en profondeur
- Aucun trait d'hydromorphie

Zones humides
- Zones humides

Zones non humides d'intérêt
- Plans d'eau et mares
- Zone non humide à sol hydromorphe
- Zone non humide inondable
- Zone non humide avec remontée de nappe

Autres zones
- Zones non prospectées

Réseau hydrographique
- Réseau hydrographique (BD TOPO)
- Réseau hydrographique (CDALR)
- Réseau complémentaire (terrain)

Repères
- Limites communales

0 100 200 m

W E S

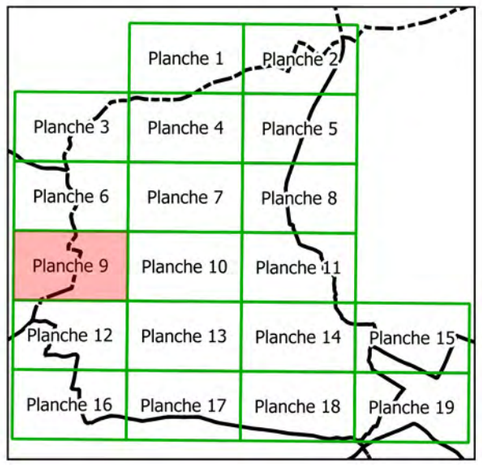

Inventaire de connaissance dans le cadre de l'élaboration du PLUi de l'agglomération de la Rochelle et du SAGE de la Sèvre niortaise et Marais Poitevin -
NB :
* Ceci n'est pas un inventaire au titre de la Police de l'Eau
* Inventaire non exhaustif
* Prospections de terrain effectuées en avril 2015, juin et novembre 2016, juillet 2017.

Commentaires :

Sources : ©IGN BDORTHO® (2014), BD TOPO® (2010) - Données CDA LR, IIBSN, Groupe d'acteurs locaux, BIOTOPE – Cartographie : Biotope, 2017.

Communauté d'Agglomération de La Rochelle

PLUi

Commune de Dompierre-sur-Mer

PLANCHE 9

Légende

Observations ponctuelles
- Collecteur/Bassin d'orage
- Espèce protégée
- Puits
- Remblai
- Réservoir

Sondages pédologiques
- Sondage caractéristique de zone humide
- Hydromorphie signficative en profondeur
- Aucun trait d'hydromorphie

Zones humides
- Zones humides

Zones non humides d'intérêt
- Plans d'eau et mares
- Zone non humide à sol hydromorphe
- Zone non humide inondable
- Zone non humide avec remontée de nappe

Autres zones
- Zones non prospectées

Réseau hydrographique
- Réseau hydrographique (BD TOPO)
- Réseau hydrographique (CDALR)
- Réseau complémentaire (terrain)

Repères
- Limites communales

0 100 200 m

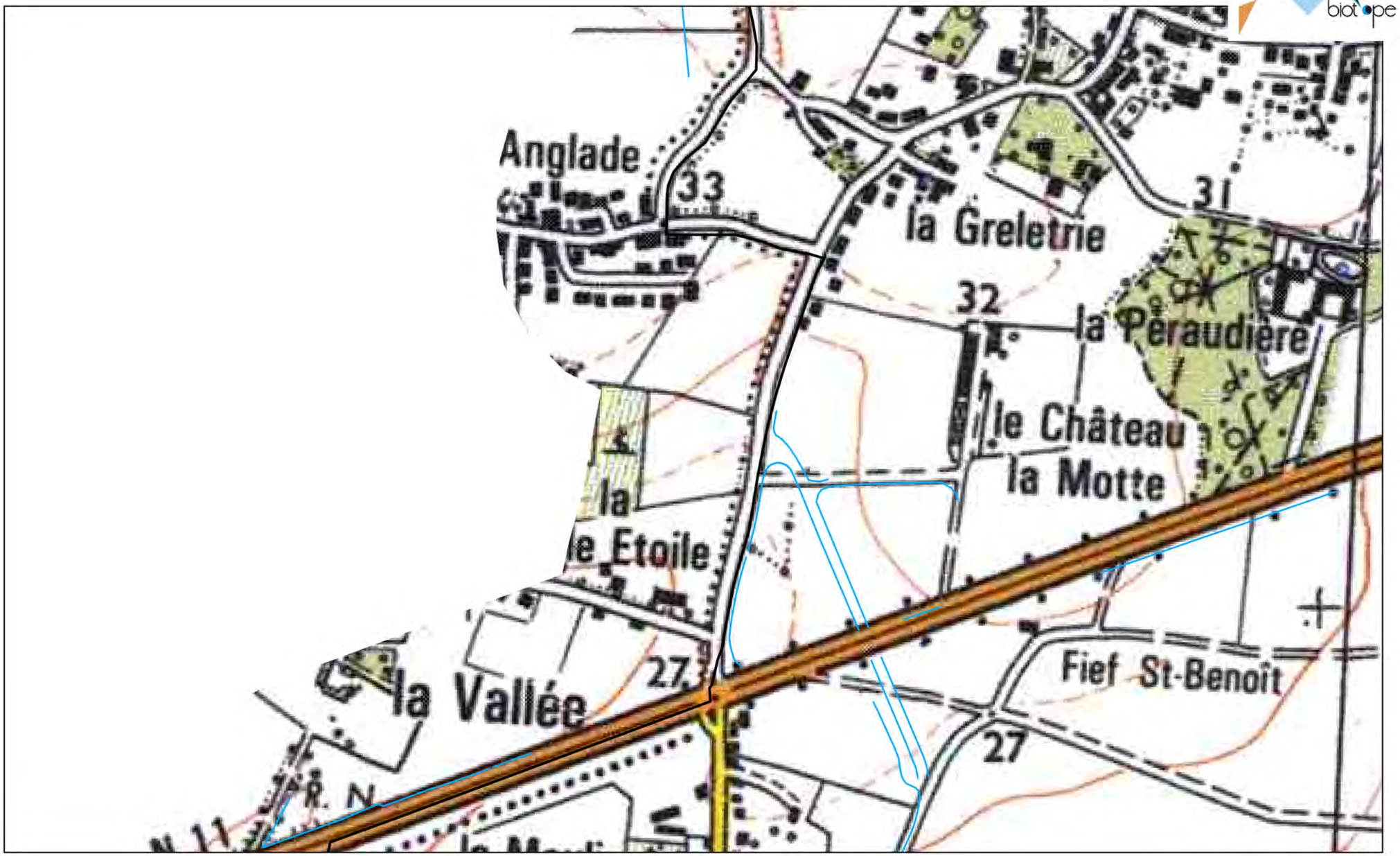

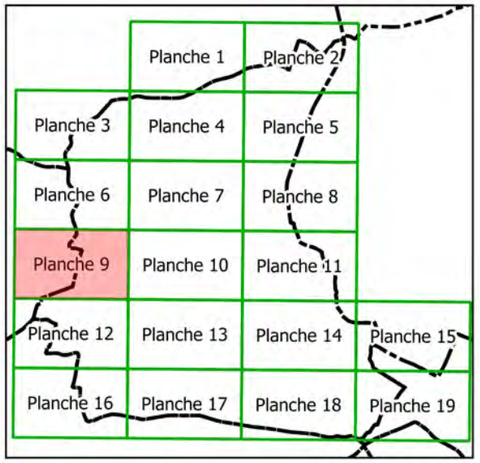

Inventaire de connaissance dans le cadre de l'élaboration du PLUi de l'agglomération de la Rochelle et du SAGE de la Sèvre niortaise et Marais Poitevin -
NB :
* Ceci n'est pas un inventaire au titre de la Police de l'Eau
* Inventaire non exhaustif
* Prospections de terrain effectuées en avril 2015, juin et novembre 2016, juillet 2017.

Commentaires :

Sources : ©IGN SCAN25® (2009), BD TOPO® (2010) - Données CDA LR, IIBSN, Groupe d'acteurs locaux, BIOTOPE – Cartographie : Biotope, 2017.

Communauté d'Agglomération de La Rochelle

PLUi

Commune de Dompierre-sur-Mer

PLANCHE 10

Légende

Observations ponctuelles
- Collecteur/Bassin d'orage
- Espèce protégée
- Puits
- Remblai
- Réservoir
- Zone urbanisée

Sondages pédologiques
- Sondage caractéristique de zone humide
- Hydromorphie signficative en profondeur
- Aucun trait d'hydromorphie

Zones humides
- Zones humides

Zones non humides d'intérêt
- Plans d'eau et mares
- Zone non humide à sol hydromorphe
- Zone non humide inondable
- Zone non humide avec remontée de nappe

Autres zones
- Zones non prospectées

Réseau hydrographique
- Réseau hydrographique (BD TOPO)
- Réseau hydrographique (CDALR)
- Réseau complémentaire (terrain)

Repères
- Limites communales

0 100 200 m

W E S

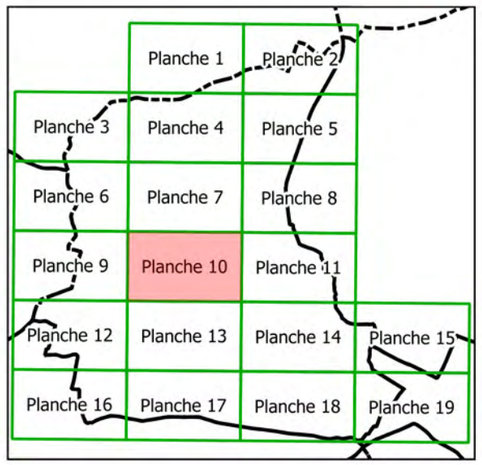

Inventaire de connaissance dans le cadre de l'élaboration du PLUi de l'agglomération de la Rochelle et du SAGE de la Sèvre niortaise et Marais Poitevin -
NB :
* Ceci n'est pas un inventaire au titre de la Police de l'Eau
* Inventaire non exhaustif
* Prospections de terrain effectuées en avril 2015, juin et novembre 2016, juillet 2017.

Commentaires :

Sources : ©IGN BDORTHO® (2014), BD TOPO® (2010) - Données CDA LR, IIBSN, Groupe d'acteurs locaux, BIOTOPE – Cartographie : Biotope, 2017.

Communauté d'Agglomération de La Rochelle

PLUi

Commune de Dompierre-sur-Mer

PLANCHE 10

Légende

Observations ponctuelles
- Collecteur/Bassin d'orage
- Espèce protégée
- Puits
- Remblai
- Réservoir

Sondages pédologiques
- Sondage caractéristique de zone humide
- Hydromorphie signficative en profondeur
- Aucun trait d'hydromorphie

Zones humides
- Zones humides

Zones non humides d'intérêt
- Plans d'eau et mares
- Zone non humide à sol hydromorphe
- Zone non humide inondable
- Zone non humide avec remontée de nappe

Autres zones
- Zones non prospectées

Réseau hydrographique
- Réseau hydrographique (BD TOPO)
- Réseau hydrographique (CDALR)
- Réseau complémentaire (terrain)

Repères
- Limites communales

0 100 200 m

N W E S

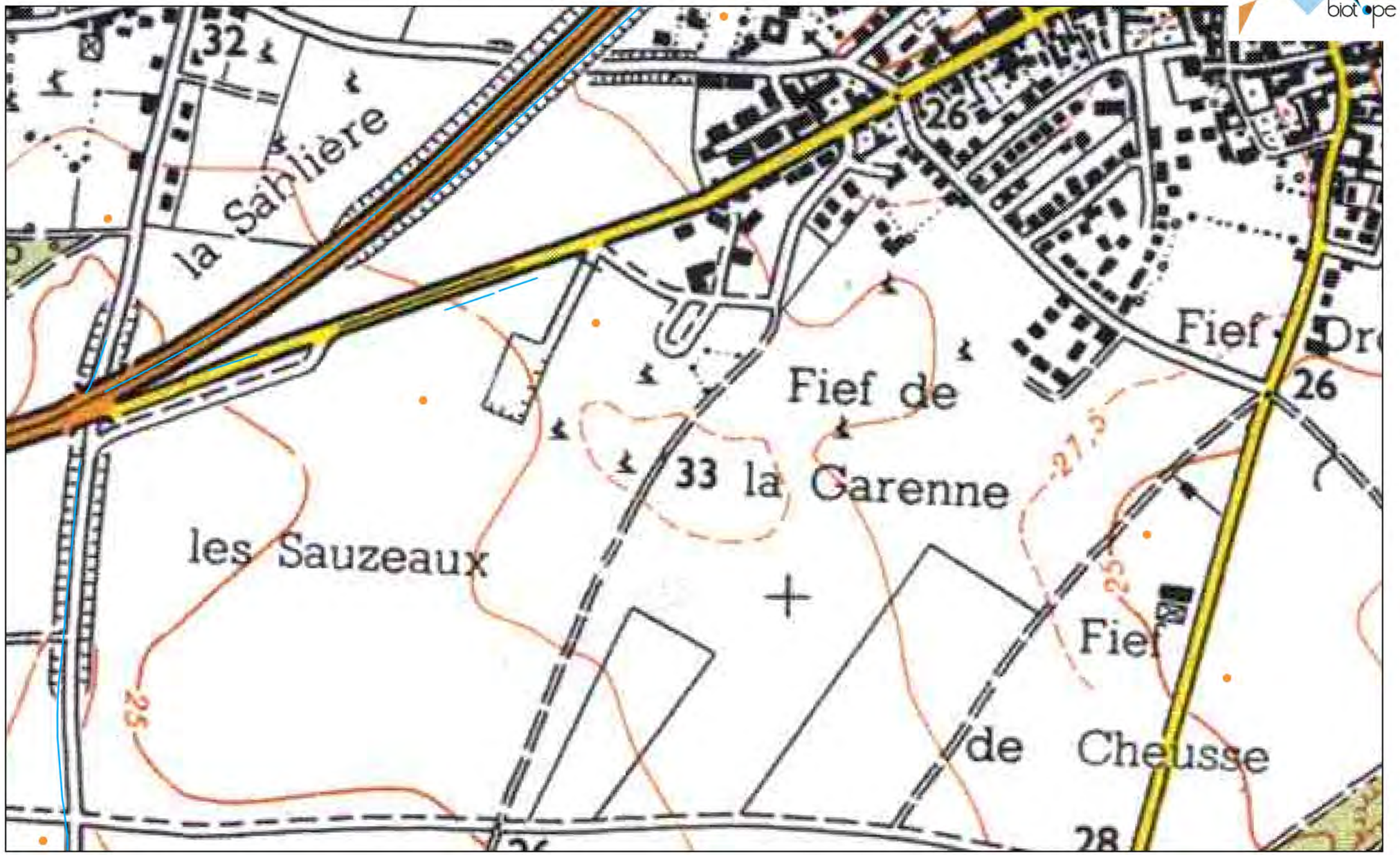

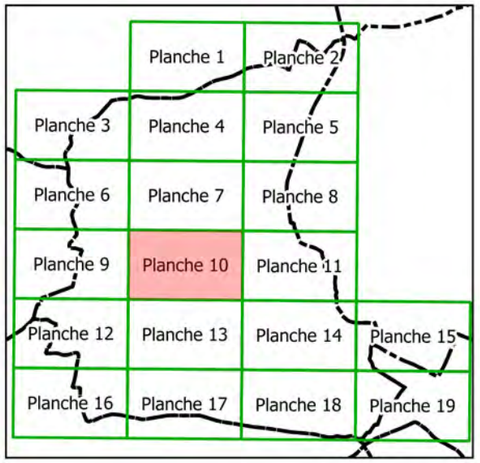

Inventaire de connaissance dans le cadre de l'élaboration du PLUi de l'agglomération de la Rochelle et du SAGE de la Sèvre niortaise et Marais Poitevin -
NB :
* Ceci n'est pas un inventaire au titre de la Police de l'Eau
* Inventaire non exhaustif
* Prospections de terrain effectuées en avril 2015, juin et novembre 2016, juillet 2017.

Commentaires :

Sources : ©IGN SCAN25® (2009), BD TOPO® (2010) - Données CDA LR, IIBSN, Groupe d'acteurs locaux, BIOTOPE – Cartographie : Biotope, 2017.

Communauté d'Agglomération de La Rochelle

PLUi

Commune de Dompierre-sur-Mer

PLANCHE 11

Légende

Observations ponctuelles
- Collecteur/Bassin d'orage
- Espèce protégée
- Puits
- Remblai
- Réservoir
- Zone urbanisée

Sondages pédologiques
- Sondage caractéristique de zone humide
- Hydromorphie signficative en profondeur
- Aucun trait d'hydromorphie

Zones humides
- Zones humides

Zones non humides d'intérêt
- Plans d'eau et mares
- Zone non humide à sol hydromorphe
- Zone non humide inondable
- Zone non humide avec remontée de nappe

Autres zones
- Zones non prospectées

Réseau hydrographique
- Réseau hydrographique (BD TOPO)
- Réseau hydrographique (CDALR)
- Réseau complémentaire (terrain)

Repères
- Limites communales

0 100 200 m

W E S

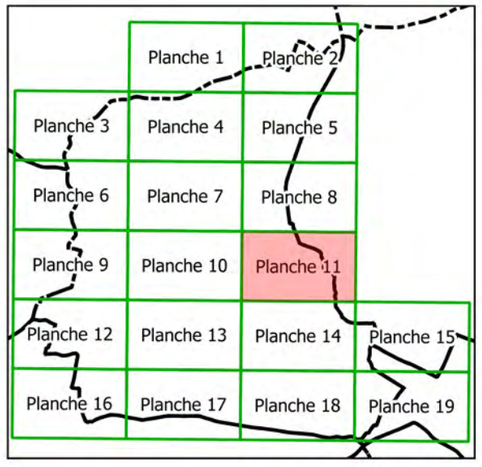

Inventaire de connaissance dans le cadre de l'élaboration du PLUi de l'agglomération de la Rochelle et du SAGE de la Sèvre niortaise et Marais Poitevin -
NB :
* Ceci n'est pas un inventaire au titre de la Police de l'Eau
* Inventaire non exhaustif
* Prospections de terrain effectuées en avril 2015, juin et novembre 2016, juillet 2017.

Commentaires :

Sources : ©IGN BDORTHO® (2014), BD TOPO® (2010) - Données CDA LR, IIBSN, Groupe d'acteurs locaux, BIOTOPE – Cartographie : Biotope, 2017.

Communauté d'Agglomération de La Rochelle

PLUi

biotope

Commune de Dompierre-sur-Mer

PLANCHE 11

Légende

Observations ponctuelles
- Collecteur/Bassin d'orage
- Espèce protégée
- Puits
- Remblai
- Réservoir

Sondages pédologiques
- Sondage caractéristique de zone humide
- Hydromorphie signficative en profondeur
- Aucun trait d'hydromorphie

Zones humides
- Zones humides

Zones non humides d'intérêt
- Plans d'eau et mares
- Zone non humide à sol hydromorphe
- Zone non humide inondable
- Zone non humide avec remontée de nappe

Autres zones
- Zones non prospectées

Réseau hydrographique
- Réseau hydrographique (BD TOPO)
- Réseau hydrographique (CDALR)
- Réseau complémentaire (terrain)

Repères
- Limites communales

0 100 200 m

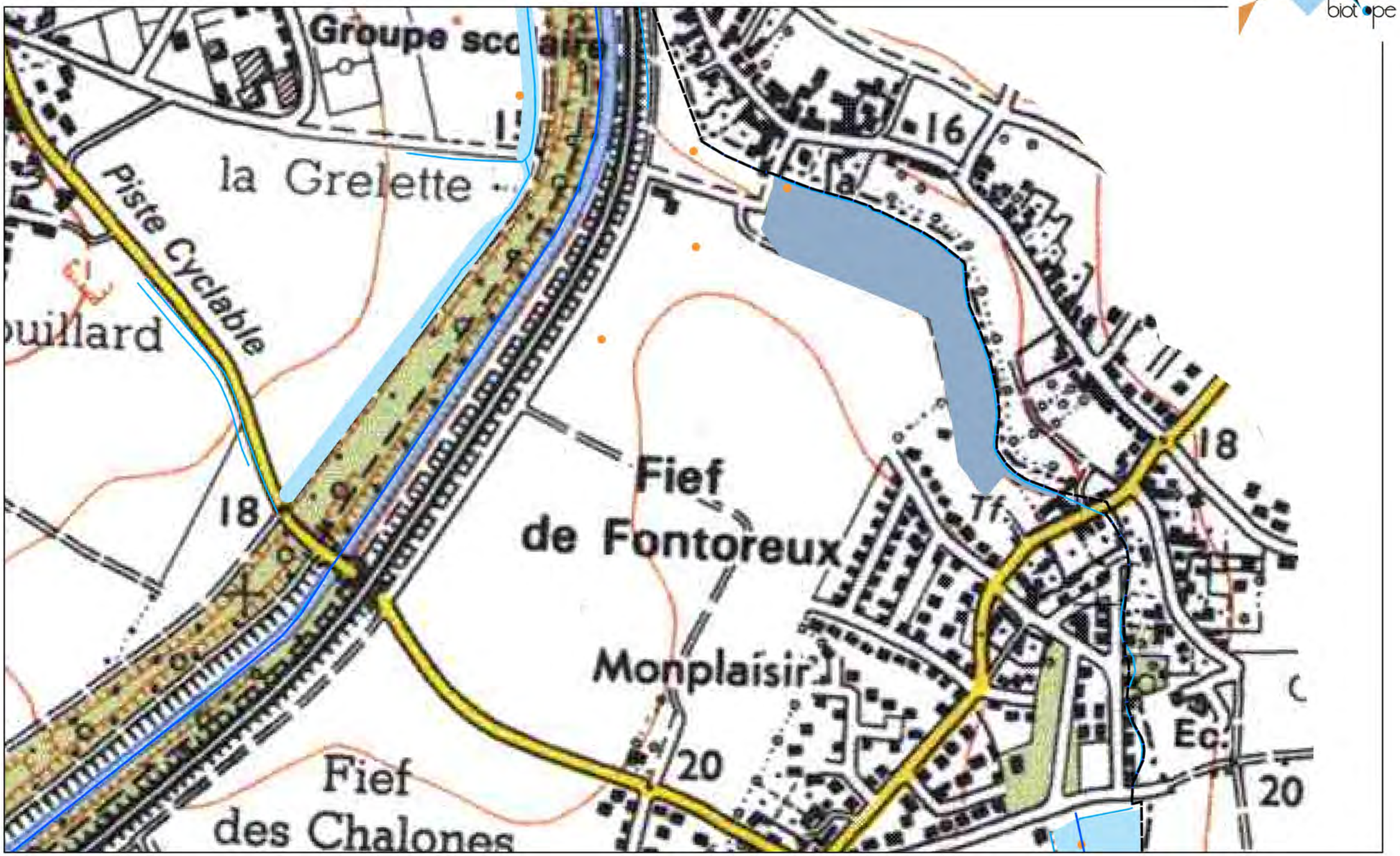

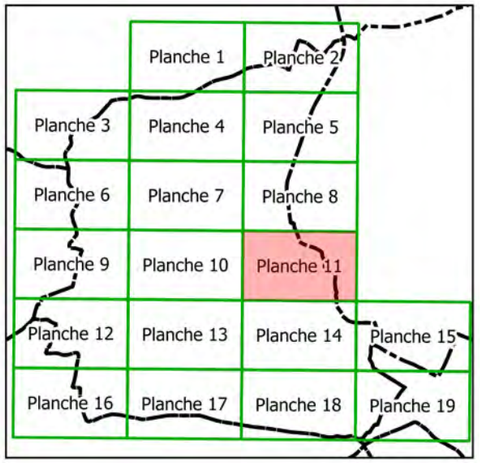

Inventaire de connaissance dans le cadre de l'élaboration du PLUi de l'agglomération de la Rochelle et du SAGE de la Sèvre niortaise et Marais Poitevin -
NB :
* Ceci n'est pas un inventaire au titre de la Police de l'Eau
* Inventaire non exhaustif
* Prospections de terrain effectuées en avril 2015, juin et novembre 2016, juillet 2017.

Commentaires :

Sources : ©IGN SCAN25® (2009), BD TOPO® (2010) - Données CDA LR, IIBSN, Groupe d'acteurs locaux, BIOTOPE – Cartographie : Biotope, 2017.

Communauté d'Agglomération de La Rochelle

PLUi

Commune de Dompierre-sur-Mer

PLANCHE 12

Légende

Observations ponctuelles
- Collecteur/Bassin d'orage
- Espèce protégée
- Puits
- Remblai
- Réservoir
- Zone urbanisée

Sondages pédologiques
- Sondage caractéristique de zone humide
- Hydromorphie signficative en profondeur
- Aucun trait d'hydromorphie

Zones humides
- Zones humides

Zones non humides d'intérêt
- Plans d'eau et mares
- Zone non humide à sol hydromorphe
- Zone non humide inondable
- Zone non humide avec remontée de nappe

Autres zones
- Zones non prospectées

Réseau hydrographique
- Réseau hydrographique (BD TOPO)
- Réseau hydrographique (CDALR)
- Réseau complémentaire (terrain)

Repères
- Limites communales

0 100 200 m

W E S

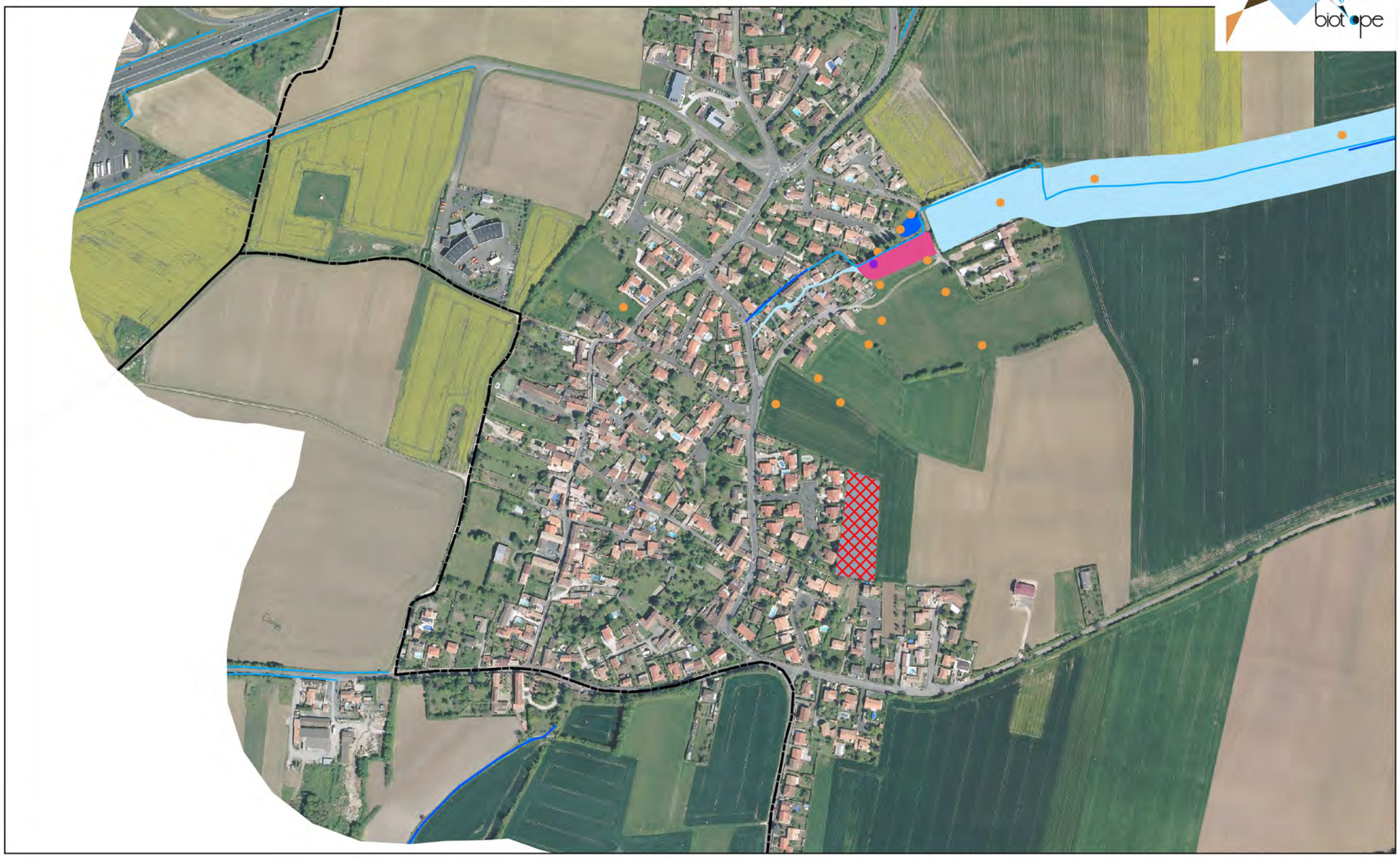

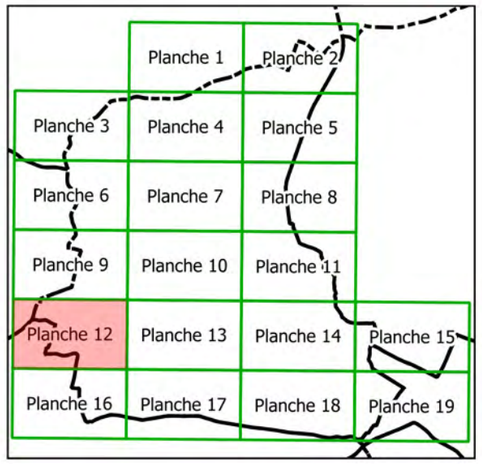

Inventaire de connaissance dans le cadre de l'élaboration du PLUi de l'agglomération de la Rochelle et du SAGE de la Sèvre niortaise et Marais Poitevin -
NB :
* Ceci n'est pas un inventaire au titre de la Police de l'Eau
* Inventaire non exhaustif
* Prospections de terrain effectuées en avril 2015, juin et novembre 2016, juillet 2017.

Commentaires :

Sources : ©IGN BDORTHO® (2014), BD TOPO® (2010) - Données CDA LR, IIBSN, Groupe d'acteurs locaux, BIOTOPE – Cartographie : Biotope, 2017.

Communauté d'Agglomération de La Rochelle

PLUi

Commune de Dompierre-sur-Mer

PLANCHE 12

Légende

Observations ponctuelles
- Collecteur/Bassin d'orage
- Espèce protégée
- Puits
- Remblai
- Réservoir

Sondages pédologiques
- Sondage caractéristique de zone humide
- Hydromorphie signficative en profondeur
- Aucun trait d'hydromorphie

Zones humides
- Zones humides

Zones non humides d'intérêt
- Plans d'eau et mares
- Zone non humide à sol hydromorphe
- Zone non humide inondable
- Zone non humide avec remontée de nappe

Autres zones
- Zones non prospectées

Réseau hydrographique
- Réseau hydrographique (BD TOPO)
- Réseau hydrographique (CDALR)
- Réseau complémentaire (terrain)

Repères
- Limites communales

0 100 200 m

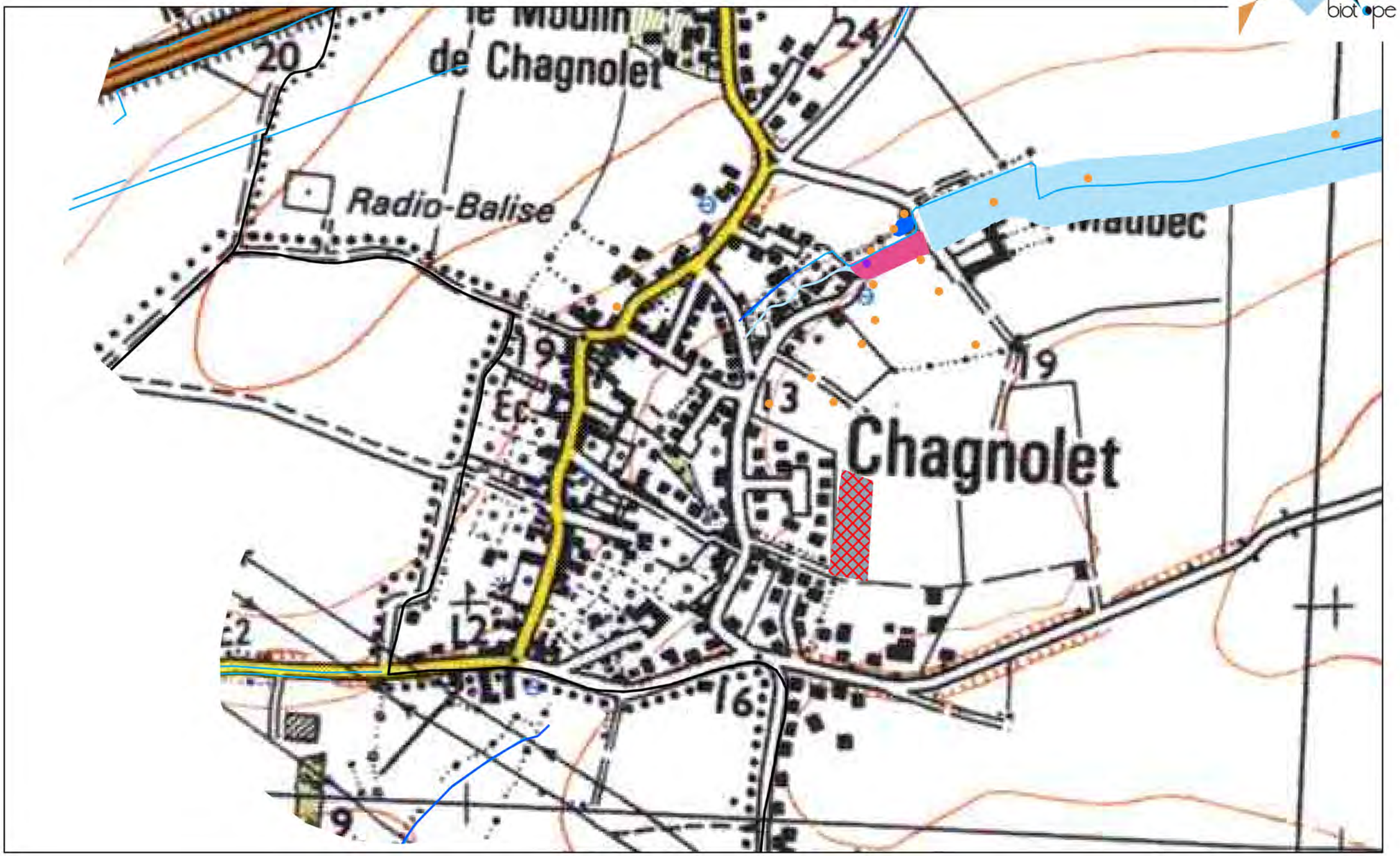

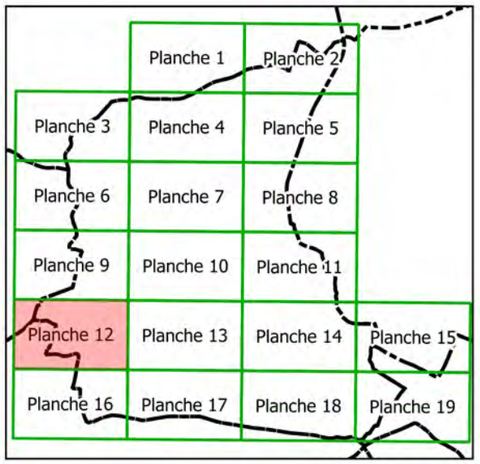

Inventaire de connaissance dans le cadre de l'élaboration du PLUi de l'agglomération de la Rochelle et du SAGE de la Sèvre niortaise et Marais Poitevin -
NB :
* Ceci n'est pas un inventaire au titre de la Police de l'Eau
* Inventaire non exhaustif
* Prospections de terrain effectuées en avril 2015, juin et novembre 2016, juillet 2017.

Commentaires :

Sources : ©IGN SCAN25® (2009), BD TOPO® (2010) - Données CDA LR, IIBSN, Groupe d'acteurs locaux, BIOTOPE – Cartographie : Biotope, 2017.

Communauté d'Agglomération de La Rochelle

PLUi

Commune de Dompierre-sur-Mer

PLANCHE 13

Légende

Observations ponctuelles
- Collecteur/Bassin d'orage
- Espèce protégée
- Puits
- Remblai
- Réservoir
- Zone urbanisée

Sondages pédologiques
- Sondage caractéristique de zone humide
- Hydromorphie signficative en profondeur
- Aucun trait d'hydromorphie

Zones humides
- Zones humides

Zones non humides d'intérêt
- Plans d'eau et mares
- Zone non humide à sol hydromorphe
- Zone non humide inondable
- Zone non humide avec remontée de nappe

Autres zones
- Zones non prospectées

Réseau hydrographique
- Réseau hydrographique (BD TOPO)
- Réseau hydrographique (CDALR)
- Réseau complémentaire (terrain)

Repères
- Limites communales

0 100 200 m

W E S

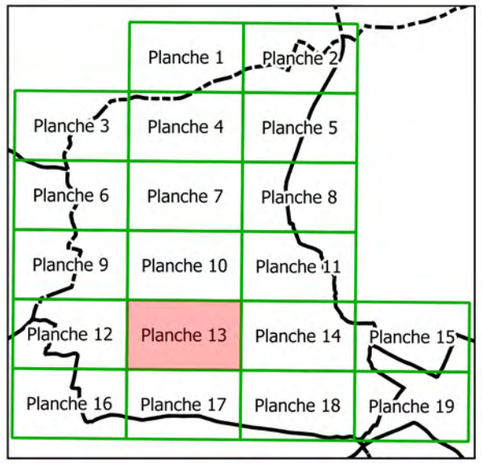

Inventaire de connaissance dans le cadre de l'élaboration du PLUi de l'agglomération de la Rochelle et du SAGE de la Sèvre niortaise et Marais Poitevin -
NB :
* Ceci n'est pas un inventaire au titre de la Police de l'Eau
* Inventaire non exhaustif
* Prospections de terrain effectuées en avril 2015, juin et novembre 2016, juillet 2017.

Commentaires :

Sources : ©IGN BDORTHO® (2014), BD TOPO® (2010) - Données CDA LR, IIBSN, Groupe d'acteurs locaux, BIOTOPE – Cartographie : Biotope, 2017.

Communauté d'Agglomération de La Rochelle

PLUi

Commune de Dompierre-sur-Mer

PLANCHE 13

Légende

Observations ponctuelles
- Collecteur/Bassin d'orage
- Espèce protégée
- Puits
- Remblai
- Réservoir

Sondages pédologiques
- Sondage caractéristique de zone humide
- Hydromorphie signficative en profondeur
- Aucun trait d'hydromorphie

Zones humides
- Zones humides

Zones non humides d'intérêt
- Plans d'eau et mares
- Zone non humide à sol hydromorphe
- Zone non humide inondable
- Zone non humide avec remontée de nappe

Autres zones
- Zones non prospectées

Réseau hydrographique
- Réseau hydrographique (BD TOPO)
- Réseau hydrographique (CDALR)
- Réseau complémentaire (terrain)

Repères
- Limites communales

0 100 200 m

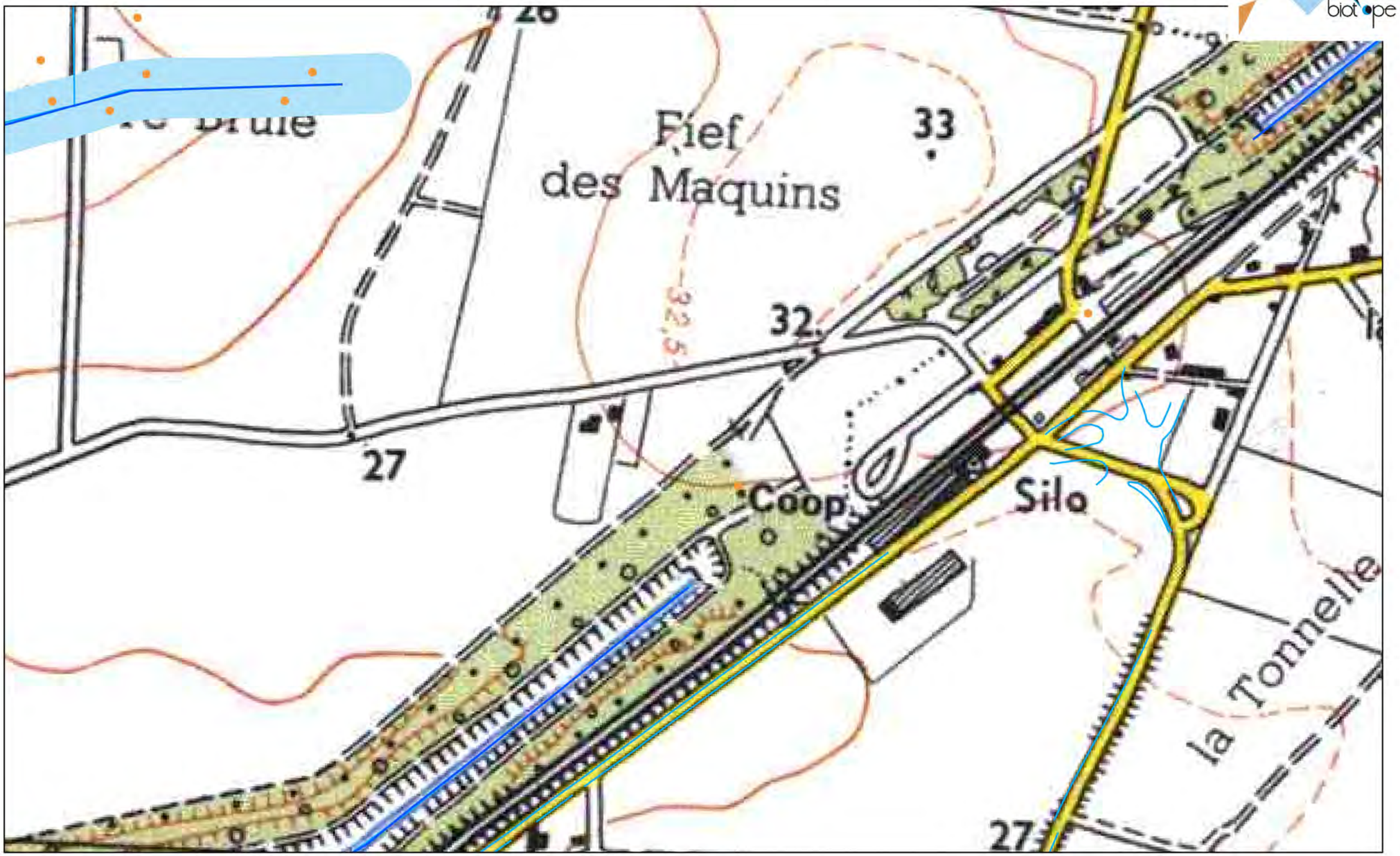

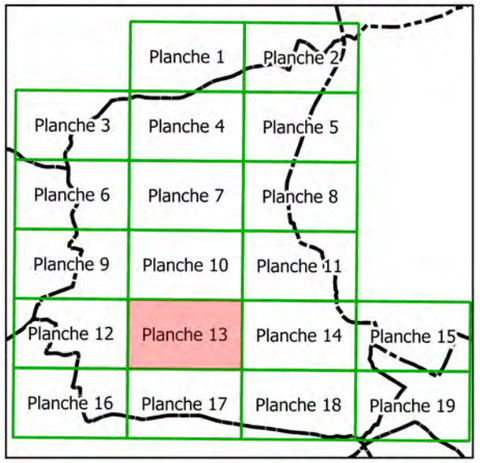

Inventaire de connaissance dans le cadre de l'élaboration du PLUi de l'agglomération de la Rochelle et du SAGE de la Sèvre niortaise et Marais Poitevin -
NB :
* Ceci n'est pas un inventaire au titre de la Police de l'Eau
* Inventaire non exhaustif
* Prospections de terrain effectuées en avril 2015, juin et novembre 2016, juillet 2017.

Commentaires :

Sources : ©IGN SCAN25® (2009), BD TOPO® (2010) - Données CDA LR, IIBSN, Groupe d'acteurs locaux, BIOTOPE – Cartographie : Biotope, 2017.

Communauté d'Agglomération de La Rochelle

PLUi

Commune de Dompierre-sur-Mer

PLANCHE 14

Légende

Observations ponctuelles
- Collecteur/Bassin d'orage
- Espèce protégée
- Puits
- Remblai
- Réservoir
- Zone urbanisée

Sondages pédologiques
- Sondage caractéristique de zone humide
- Hydromorphie signficative en profondeur
- Aucun trait d'hydromorphie

Zones humides
- Zones humides

Zones non humides d'intérêt
- Plans d'eau et mares
- Zone non humide à sol hydromorphe
- Zone non humide inondable
- Zone non humide avec remontée de nappe

Autres zones
- Zones non prospectées

Réseau hydrographique
- Réseau hydrographique (BD TOPO)
- Réseau hydrographique (CDALR)
- Réseau complémentaire (terrain)

Repères
- Limites communales

0 100 200 m

W E S

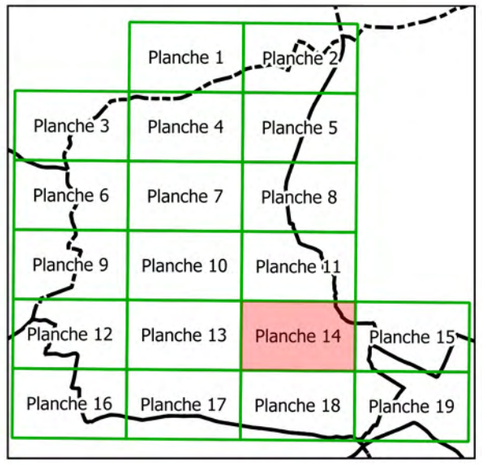

Inventaire de connaissance dans le cadre de l'élaboration du PLUi de l'agglomération de la Rochelle et du SAGE de la Sèvre niortaise et Marais Poitevin -
NB :
* Ceci n'est pas un inventaire au titre de la Police de l'Eau
* Inventaire non exhaustif
* Prospections de terrain effectuées en avril 2015, juin et novembre 2016, juillet 2017.

Commentaires :

Sources : ©IGN BDORTHO® (2014), BD TOPO® (2010) - Données CDA LR, IIBSN, Groupe d'acteurs locaux, BIOTOPE – Cartographie : Biotope, 2017.

Communauté d'Agglomération de La Rochelle

PLUi

Commune de Dompierre-sur-Mer

PLANCHE 14

Légende

Observations ponctuelles
- Collecteur/Bassin d'orage
- Espèce protégée
- Puits
- Remblai
- Réservoir

Sondages pédologiques
- Sondage caractéristique de zone humide
- Hydromorphie signficative en profondeur
- Aucun trait d'hydromorphie

Zones humides
- Zones humides

Zones non humides d'intérêt
- Plans d'eau et mares
- Zone non humide à sol hydromorphe
- Zone non humide inondable
- Zone non humide avec remontée de nappe

Autres zones
- Zones non prospectées

Réseau hydrographique
- Réseau hydrographique (BD TOPO)
- Réseau hydrographique (CDALR)
- Réseau complémentaire (terrain)

Repères
- Limites communales

0 100 200 m

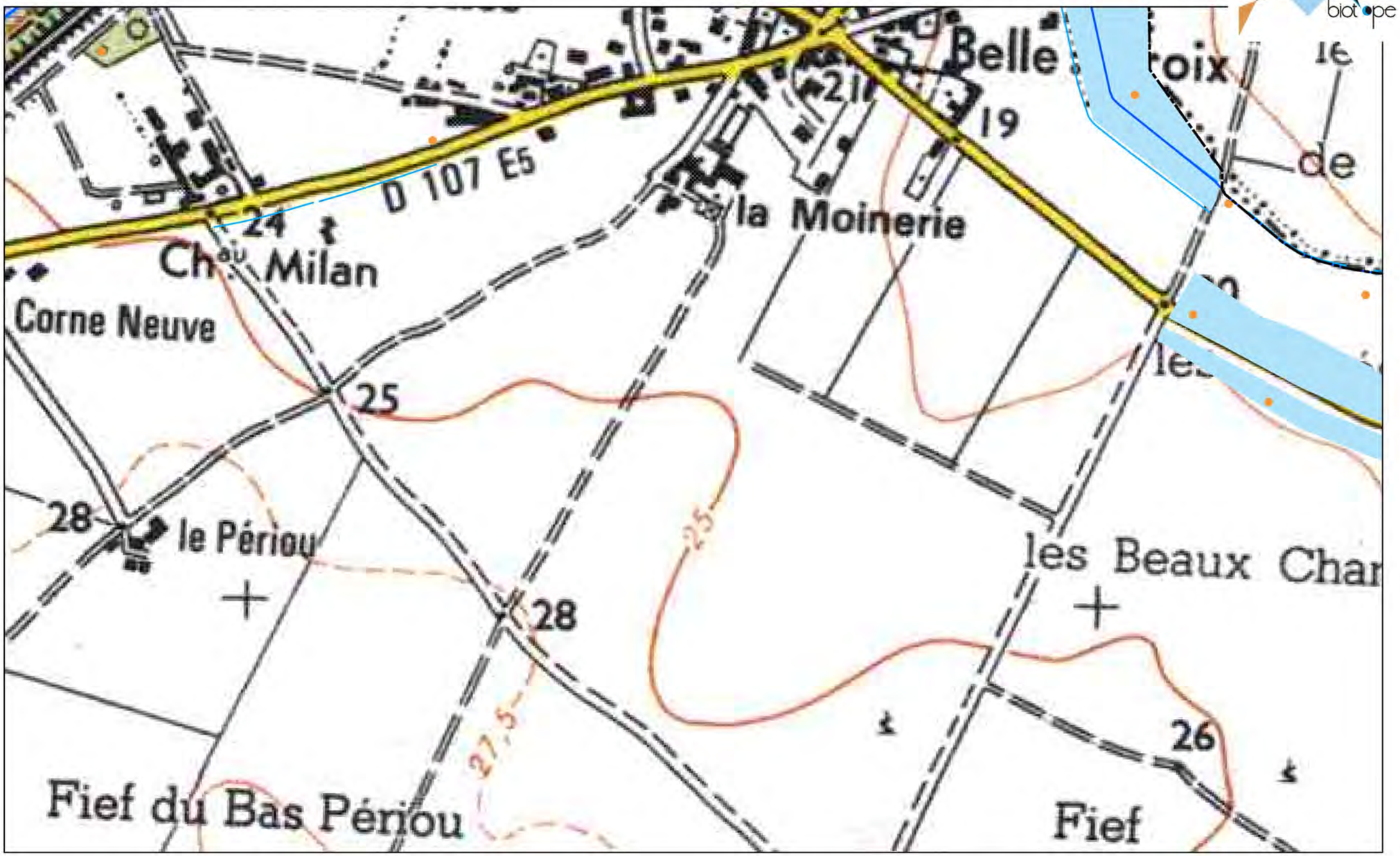

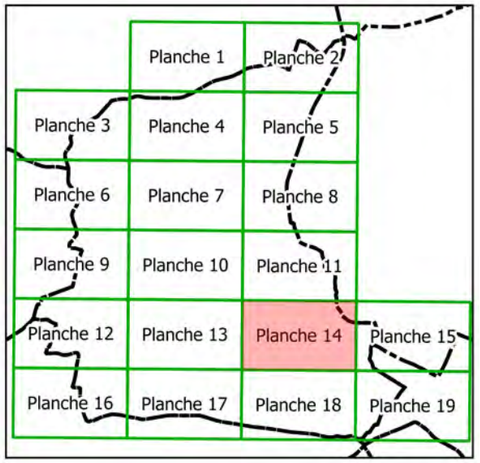

Inventaire de connaissance dans le cadre de l'élaboration du PLUi de l'agglomération de la Rochelle et du SAGE de la Sèvre niortaise et Marais Poitevin -
NB :
* Ceci n'est pas un inventaire au titre de la Police de l'Eau
* Inventaire non exhaustif
* Prospections de terrain effectuées en avril 2015, juin et novembre 2016, juillet 2017.

Commentaires :

Sources : ©IGN SCAN25® (2009), BD TOPO® (2010) - Données CDA LR, IIBSN, Groupe d'acteurs locaux, BIOTOPE – Cartographie : Biotope, 2017.

Communauté d'Agglomération de La Rochelle

PLUi

Commune de Dompierre-sur-Mer

PLANCHE 15

Légende

Observations ponctuelles
- Collecteur/Bassin d'orage
- Espèce protégée
- Puits
- Remblai
- Réservoir
- Zone urbanisée

Sondages pédologiques
- Sondage caractéristique de zone humide
- Hydromorphie signficative en profondeur
- Aucun trait d'hydromorphie

Zones humides
- Zones humides

Zones non humides d'intérêt
- Plans d'eau et mares
- Zone non humide à sol hydromorphe
- Zone non humide inondable
- Zone non humide avec remontée de nappe

Autres zones
- Zones non prospectées

Réseau hydrographique
- Réseau hydrographique (BD TOPO)
- Réseau hydrographique (CDALR)
- Réseau complémentaire (terrain)

Repères
- Limites communales

0 100 200 m

W E S

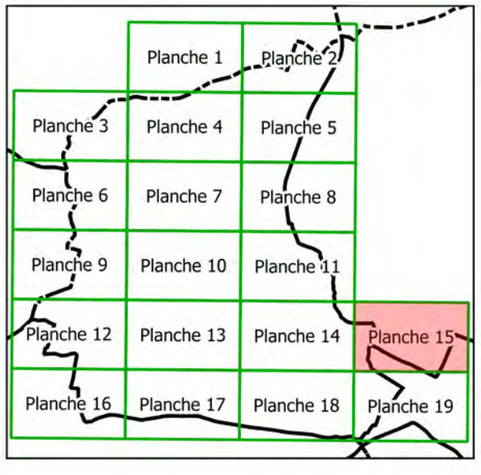

Inventaire de connaissance dans le cadre de l'élaboration du PLUi de l'agglomération de la Rochelle et du SAGE de la Sèvre niortaise et Marais Poitevin -
NB :
* Ceci n'est pas un inventaire au titre de la Police de l'Eau
* Inventaire non exhaustif
* Prospections de terrain effectuées en avril 2015, juin et novembre 2016, juillet 2017.

Commentaires :

Sources : ©IGN BDORTHO® (2014), BD TOPO® (2010) - Données CDA LR, IIBSN, Groupe d'acteurs locaux, BIOTOPE – Cartographie : Biotope, 2017.

Communauté d'Agglomération de La Rochelle

PLUi

Commune de Dompierre-sur-Mer

PLANCHE 15

Légende

Observations ponctuelles
- Collecteur/Bassin d'orage
- Espèce protégée
- Puits
- Remblai
- Réservoir

Sondages pédologiques
- Sondage caractéristique de zone humide
- Hydromorphie signficative en profondeur
- Aucun trait d'hydromorphie

Zones humides
- Zones humides

Zones non humides d'intérêt
- Plans d'eau et mares
- Zone non humide à sol hydromorphe
- Zone non humide inondable
- Zone non humide avec remontée de nappe

Autres zones
- Zones non prospectées

Réseau hydrographique
- Réseau hydrographique (BD TOPO)
- Réseau hydrographique (CDALR)
- Réseau complémentaire (terrain)

Repères
- Limites communales

0 100 200 m

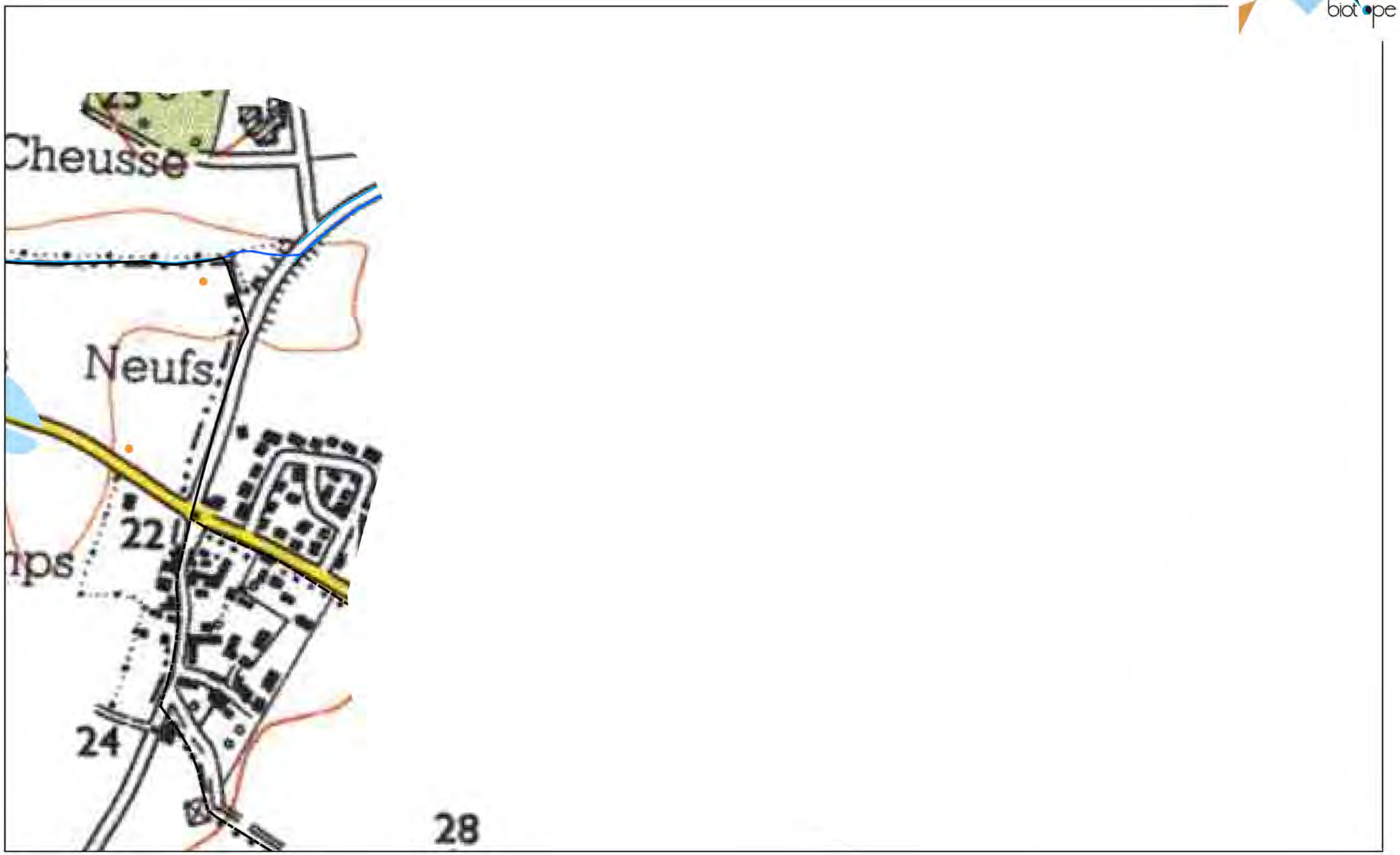

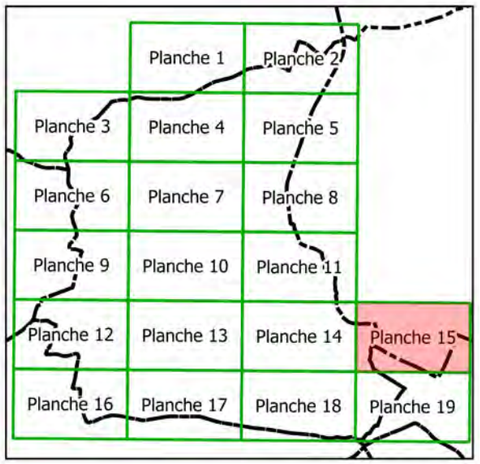

Inventaire de connaissance dans le cadre de l'élaboration du PLUi de l'agglomération de la Rochelle et du SAGE de la Sèvre niortaise et Marais Poitevin -
NB :
* Ceci n'est pas un inventaire au titre de la Police de l'Eau
* Inventaire non exhaustif
* Prospections de terrain effectuées en avril 2015, juin et novembre 2016, juillet 2017.

Commentaires :

Sources : ©IGN SCAN25® (2009), BD TOPO® (2010) - Données CDA LR, IIBSN, Groupe d'acteurs locaux, BIOTOPE – Cartographie : Biotope, 2017.

Communauté d'Agglomération de La Rochelle

PLUi

Commune de Dompierre-sur-Mer

PLANCHE 16

Légende

Observations ponctuelles
- Collecteur/Bassin d'orage
- Espèce protégée
- Puits
- Remblai
- Réservoir
- Zone urbanisée

Sondages pédologiques
- Sondage caractéristique de zone humide
- Hydromorphie signficative en profondeur
- Aucun trait d'hydromorphie

Zones humides
- Zones humides

Zones non humides d'intérêt
- Plans d'eau et mares
- Zone non humide à sol hydromorphe
- Zone non humide inondable
- Zone non humide avec remontée de nappe

Autres zones
- Zones non prospectées

Réseau hydrographique
- Réseau hydrographique (BD TOPO)
- Réseau hydrographique (CDALR)
- Réseau complémentaire (terrain)

Repères
- Limites communales

0 100 200 m

W E S

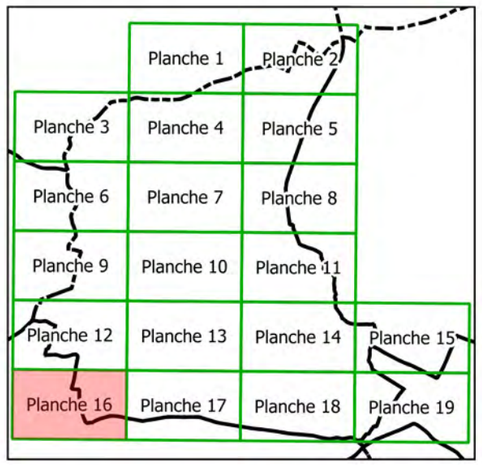

Inventaire de connaissance dans le cadre de l'élaboration du PLUi de l'agglomération de la Rochelle et du SAGE de la Sèvre niortaise et Marais Poitevin -
NB :
* Ceci n'est pas un inventaire au titre de la Police de l'Eau
* Inventaire non exhaustif
* Prospections de terrain effectuées en avril 2015, juin et novembre 2016, juillet 2017.

Commentaires :

Sources : ©IGN BDORTHO® (2014), BD TOPO® (2010) - Données CDA LR, IIBSN, Groupe d'acteurs locaux, BIOTOPE – Cartographie : Biotope, 2017.

Communauté d'Agglomération de La Rochelle

PLUi

Commune de Dompierre-sur-Mer

PLANCHE 16

Légende

Observations ponctuelles
- Collecteur/Bassin d'orage
- Espèce protégée
- Puits
- Remblai
- Réservoir

Sondages pédologiques
- Sondage caractéristique de zone humide
- Hydromorphie signficative en profondeur
- Aucun trait d'hydromorphie

Zones humides
- Zones humides

Zones non humides d'intérêt
- Plans d'eau et mares
- Zone non humide à sol hydromorphe
- Zone non humide inondable
- Zone non humide avec remontée de nappe

Autres zones
- Zones non prospectées

Réseau hydrographique
- Réseau hydrographique (BD TOPO)
- Réseau hydrographique (CDALR)
- Réseau complémentaire (terrain)

Repères
- Limites communales

0 100 200 m

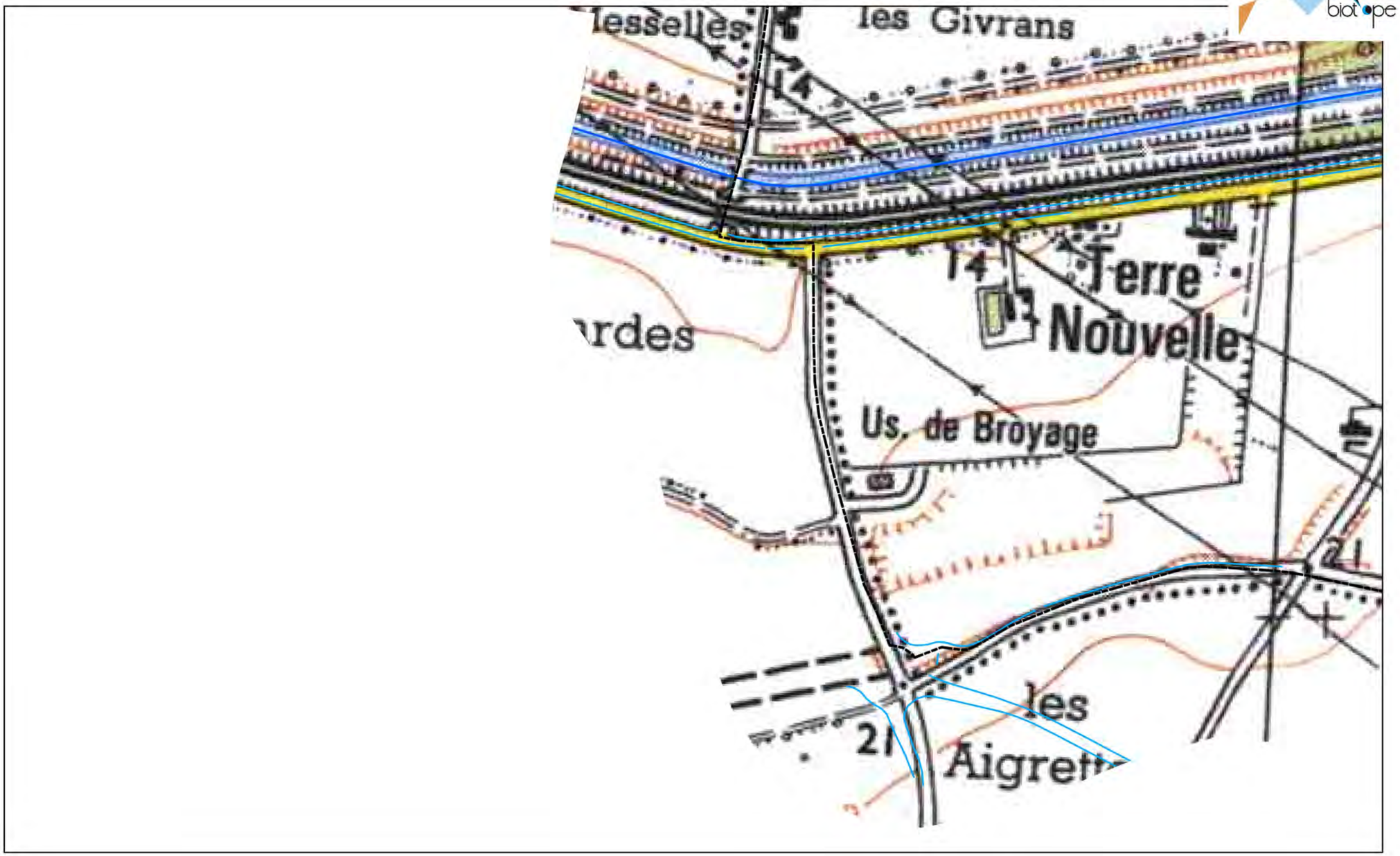

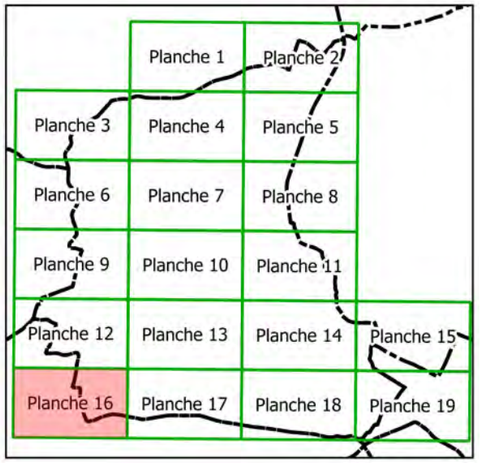

Inventaire de connaissance dans le cadre de l'élaboration du PLUi de l'agglomération de la Rochelle et du SAGE de la Sèvre niortaise et Marais Poitevin -
NB :
* Ceci n'est pas un inventaire au titre de la Police de l'Eau
* Inventaire non exhaustif
* Prospections de terrain effectuées en avril 2015, juin et novembre 2016, juillet 2017.

Commentaires :

Sources : ©IGN SCAN25® (2009), BD TOPO® (2010) - Données CDA LR, IIBSN, Groupe d'acteurs locaux, BIOTOPE – Cartographie : Biotope, 2017.

Communauté d'Agglomération de La Rochelle

PLUi

Commune de Dompierre-sur-Mer

PLANCHE 17

Légende

Observations ponctuelles
- Collecteur/Bassin d'orage
- Espèce protégée
- Puits
- Remblai
- Réservoir
- Zone urbanisée

Sondages pédologiques
- Sondage caractéristique de zone humide
- Hydromorphie signficative en profondeur
- Aucun trait d'hydromorphie

Zones humides
- Zones humides

Zones non humides d'intérêt
- Plans d'eau et mares
- Zone non humide à sol hydromorphe
- Zone non humide inondable
- Zone non humide avec remontée de nappe

Autres zones
- Zones non prospectées

Réseau hydrographique
- Réseau hydrographique (BD TOPO)
- Réseau hydrographique (CDALR)
- Réseau complémentaire (terrain)

Repères
- Limites communales

0 100 200 m

W E S

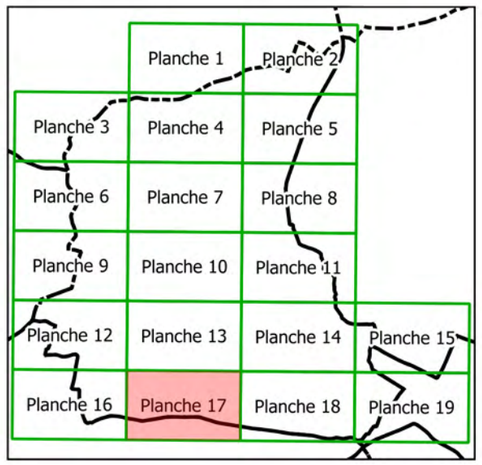

Inventaire de connaissance dans le cadre de l'élaboration du PLUi de l'agglomération de la Rochelle et du SAGE de la Sèvre niortaise et Marais Poitevin -
NB :
* Ceci n'est pas un inventaire au titre de la Police de l'Eau
* Inventaire non exhaustif
* Prospections de terrain effectuées en avril 2015, juin et novembre 2016, juillet 2017.

Commentaires :

Sources : ©IGN BDORTHO® (2014), BD TOPO® (2010) - Données CDA LR, IIBSN, Groupe d'acteurs locaux, BIOTOPE – Cartographie : Biotope, 2017.

Communauté d'Agglomération de La Rochelle

PLUi

biotope

Commune de Dompierre-sur-Mer

PLANCHE 17

Légende

Observations ponctuelles
- Collecteur/Bassin d'orage
- Espèce protégée
- Puits
- Remblai
- Réservoir

Sondages pédologiques
- Sondage caractéristique de zone humide
- Hydromorphie signficative en profondeur
- Aucun trait d'hydromorphie

Zones humides
- Zones humides

Zones non humides d'intérêt
- Plans d'eau et mares
- Zone non humide à sol hydromorphe
- Zone non humide inondable
- Zone non humide avec remontée de nappe

Autres zones
- Zones non prospectées

Réseau hydrographique
- Réseau hydrographique (BD TOPO)
- Réseau hydrographique (CDALR)
- Réseau complémentaire (terrain)

Repères
- Limites communales

0 100 200 m

N S E W

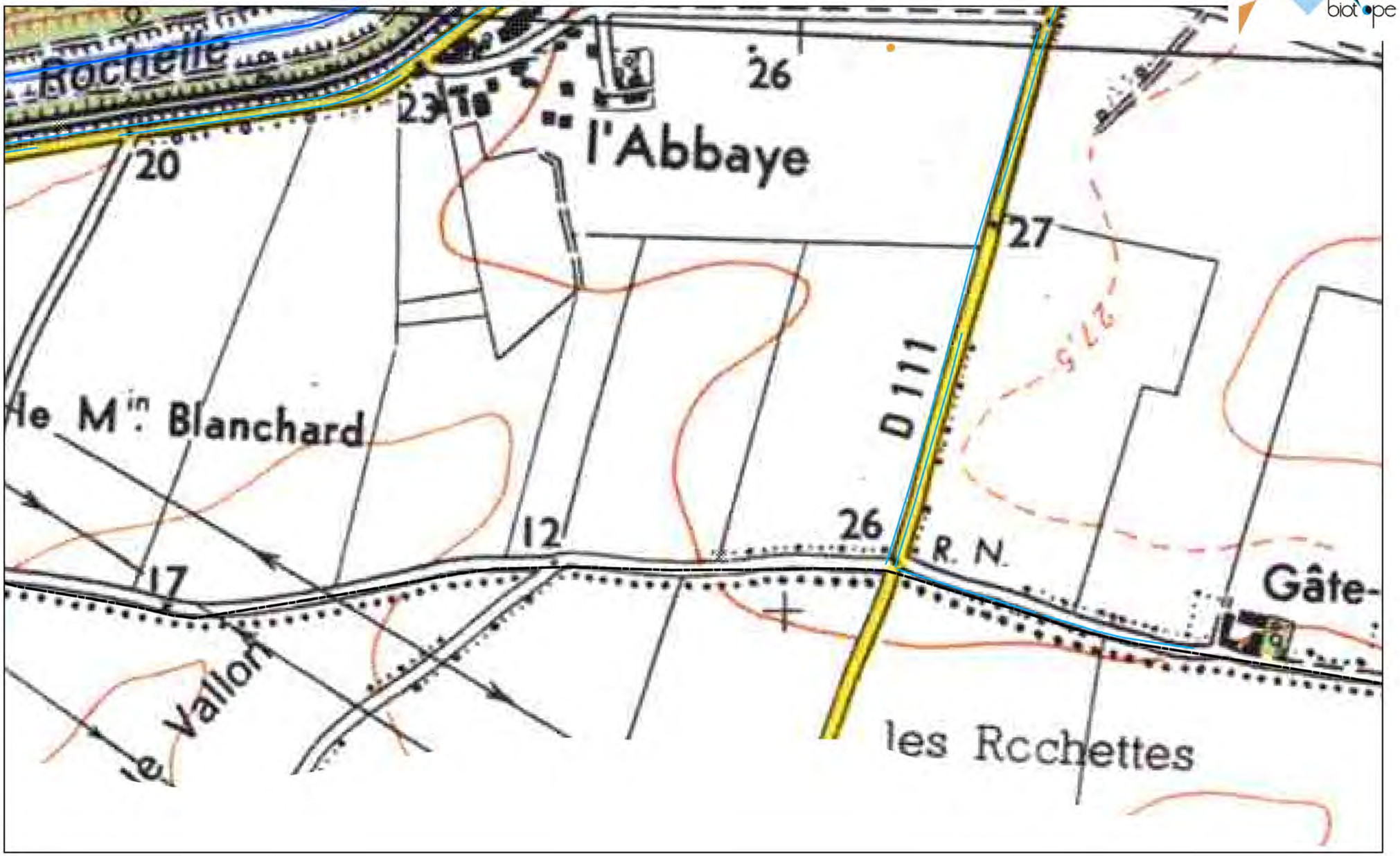

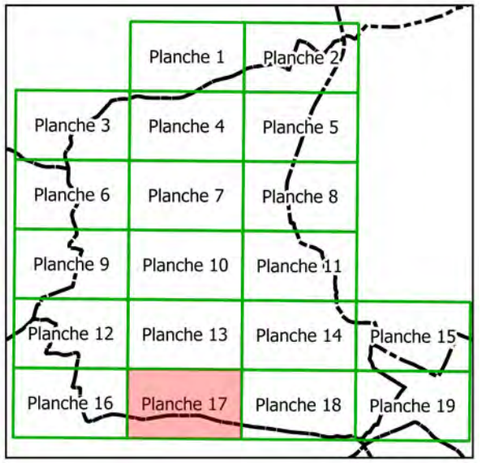

Inventaire de connaissance dans le cadre de l'élaboration du PLUi de l'agglomération de la Rochelle et du SAGE de la Sèvre niortaise et Marais Poitevin -
NB :
* Ceci n'est pas un inventaire au titre de la Police de l'Eau
* Inventaire non exhaustif
* Prospections de terrain effectuées en avril 2015, juin et novembre 2016, juillet 2017.

Commentaires :

Sources : ©IGN SCAN25® (2009), BD TOPO® (2010) - Données CDA LR, IIBSN, Groupe d'acteurs locaux, BIOTOPE – Cartographie : Biotope, 2017.

Communauté d'Agglomération de La Rochelle

PLUi

Commune de Dompierre-sur-Mer

PLANCHE 18

Légende

Observations ponctuelles
- Collecteur/Bassin d'orage
- Espèce protégée
- Puits
- Remblai
- Réservoir
- Zone urbanisée

Sondages pédologiques
- Sondage caractéristique de zone humide
- Hydromorphie signficative en profondeur
- Aucun trait d'hydromorphie

Zones humides
- Zones humides

Zones non humides d'intérêt
- Plans d'eau et mares
- Zone non humide à sol hydromorphe
- Zone non humide inondable
- Zone non humide avec remontée de nappe

Autres zones
- Zones non prospectées

Réseau hydrographique
- Réseau hydrographique (BD TOPO)
- Réseau hydrographique (CDALR)
- Réseau complémentaire (terrain)

Repères
- Limites communales

0 100 200 m

W E S

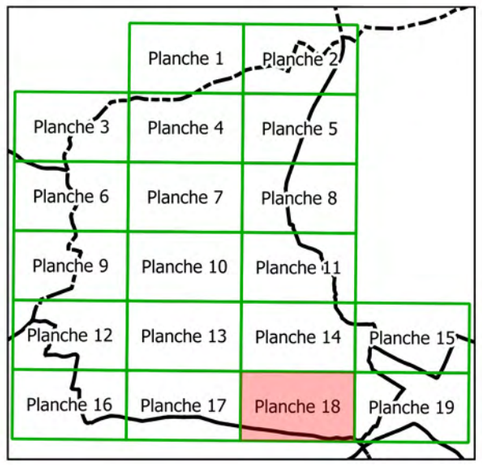

Inventaire de connaissance dans le cadre de l'élaboration du PLUi de l'agglomération de la Rochelle et du SAGE de la Sèvre niortaise et Marais Poitevin -
NB :
* Ceci n'est pas un inventaire au titre de la Police de l'Eau
* Inventaire non exhaustif
* Prospections de terrain effectuées en avril 2015, juin et novembre 2016, juillet 2017.

Commentaires :

Sources : ©IGN BDORTHO® (2014), BD TOPO® (2010) - Données CDA LR, IIBSN, Groupe d'acteurs locaux, BIOTOPE – Cartographie : Biotope, 2017.

Communauté d'Agglomération de La Rochelle

PLUi

Commune de Dompierre-sur-Mer

PLANCHE 18

Légende

Observations ponctuelles
- Collecteur/Bassin d'orage
- Espèce protégée
- Puits
- Remblai
- Réservoir

Sondages pédologiques
- Sondage caractéristique de zone humide
- Hydromorphie signficative en profondeur
- Aucun trait d'hydromorphie

Zones humides
- Zones humides

Zones non humides d'intérêt
- Plans d'eau et mares
- Zone non humide à sol hydromorphe
- Zone non humide inondable
- Zone non humide avec remontée de nappe

Autres zones
- Zones non prospectées

Réseau hydrographique
- Réseau hydrographique (BD TOPO)
- Réseau hydrographique (CDALR)
- Réseau complémentaire (terrain)

Repères
- Limites communales

0 100 200 m

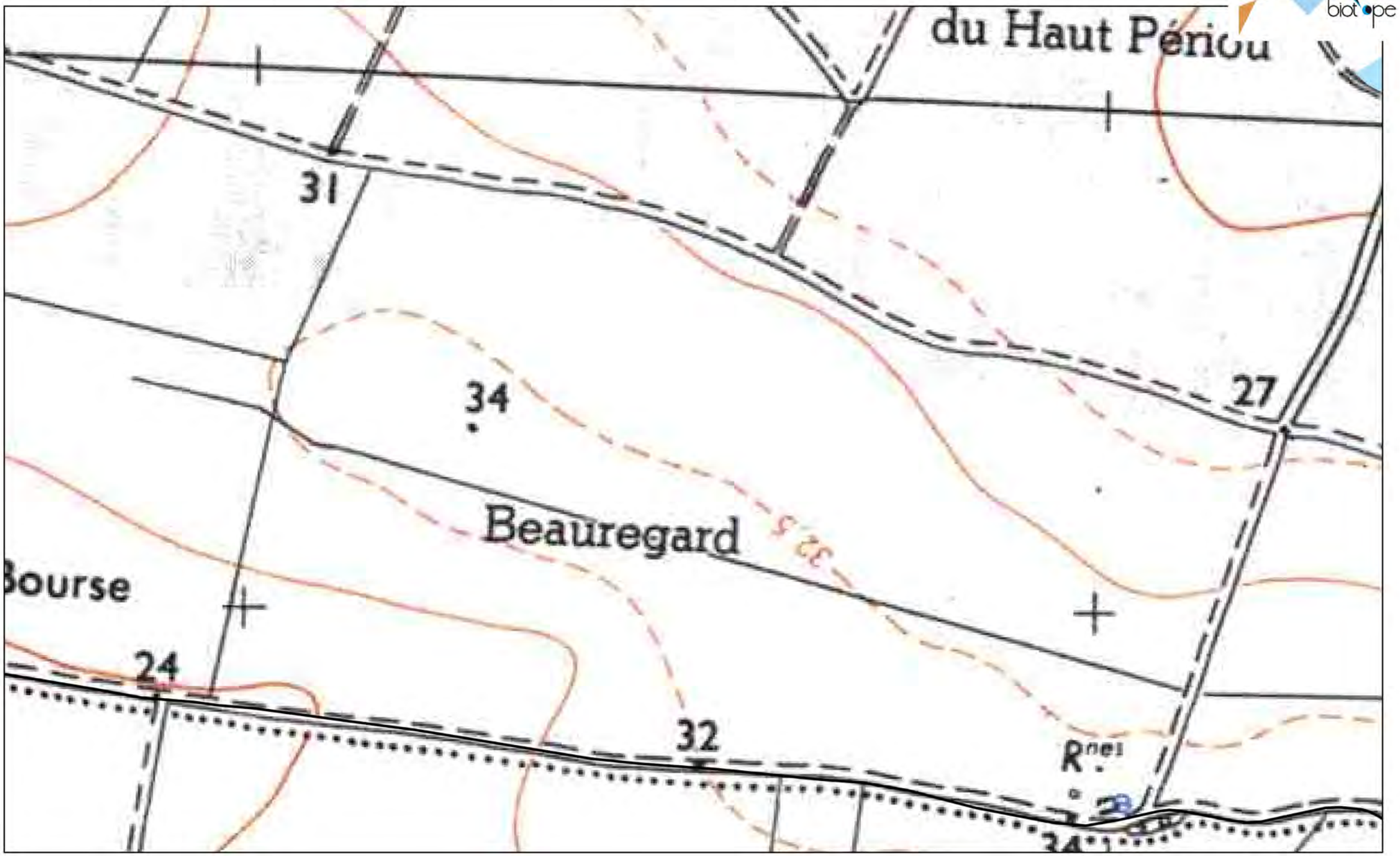

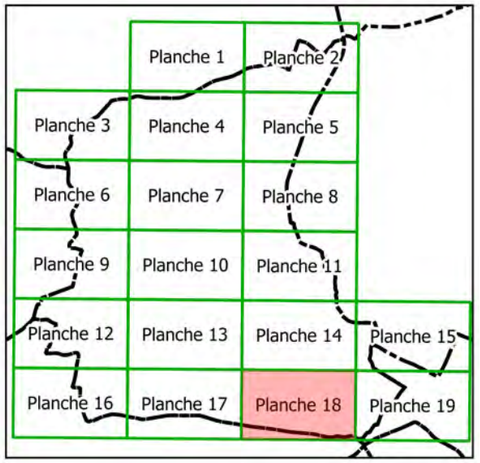

Inventaire de connaissance dans le cadre de l'élaboration du PLUi de l'agglomération de la Rochelle et du SAGE de la Sèvre niortaise et Marais Poitevin -
NB :
* Ceci n'est pas un inventaire au titre de la Police de l'Eau
* Inventaire non exhaustif
* Prospections de terrain effectuées en avril 2015, juin et novembre 2016, juillet 2017.

Commentaires :

Sources : ©IGN SCAN25® (2009), BD TOPO® (2010) - Données CDA LR, IIBSN, Groupe d'acteurs locaux, BIOTOPE – Cartographie : Biotope, 2017.

Communauté d'Agglomération de La Rochelle

PLUi

Commune de Dompierre-sur-Mer

PLANCHE 19

Légende

Observations ponctuelles
- Collecteur/Bassin d'orage
- Espèce protégée
- Puits
- Remblai
- Réservoir
- Zone urbanisée

Sondages pédologiques
- Sondage caractéristique de zone humide
- Hydromorphie signficative en profondeur
- Aucun trait d'hydromorphie

Zones humides
- Zones humides

Zones non humides d'intérêt
- Plans d'eau et mares
- Zone non humide à sol hydromorphe
- Zone non humide inondable
- Zone non humide avec remontée de nappe

Autres zones
- Zones non prospectées

Réseau hydrographique
- Réseau hydrographique (BD TOPO)
- Réseau hydrographique (CDALR)
- Réseau complémentaire (terrain)

Repères
- Limites communales

0 100 200 m

W E S

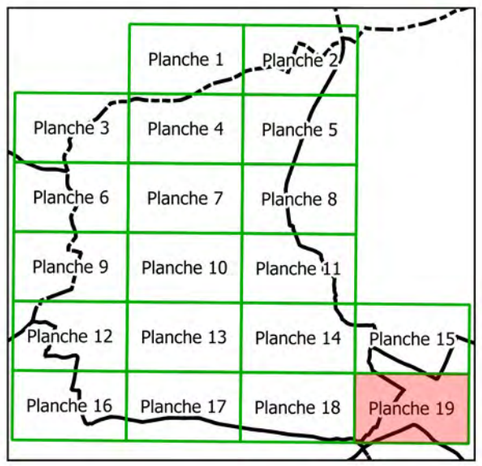

Inventaire de connaissance dans le cadre de l'élaboration du PLUi de l'agglomération de la Rochelle et du SAGE de la Sèvre niortaise et Marais Poitevin -
NB :
* Ceci n'est pas un inventaire au titre de la Police de l'Eau
* Inventaire non exhaustif
* Prospections de terrain effectuées en avril 2015, juin et novembre 2016, juillet 2017.

Commentaires :

Sources : ©IGN BDORTHO® (2014), BD TOPO® (2010) - Données CDA LR, IIBSN, Groupe d'acteurs locaux, BIOTOPE – Cartographie : Biotope, 2017.

Communauté d'Agglomération de La Rochelle

PLUi

biotope

Commune de Dompierre-sur-Mer

PLANCHE 19

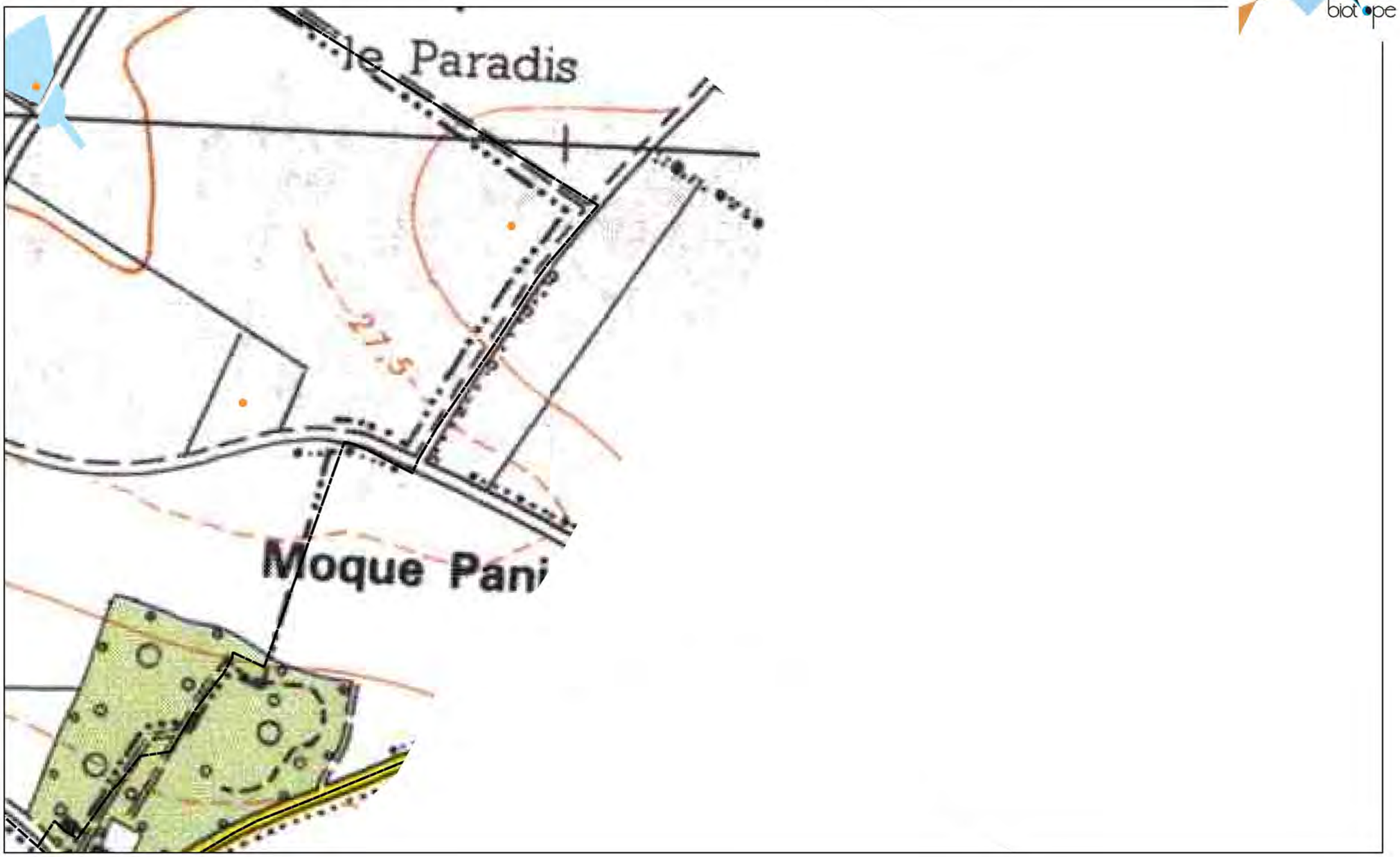

Légende

Observations ponctuelles
- Collecteur/Bassin d'orage
- Espèce protégée
- Puits
- Remblai
- Réservoir

Sondages pédologiques
- Sondage caractéristique de zone humide
- Hydromorphie signficative en profondeur
- Aucun trait d'hydromorphie

Zones humides
- Zones humides

Zones non humides d'intérêt
- Plans d'eau et mares
- Zone non humide à sol hydromorphe
- Zone non humide inondable
- Zone non humide avec remontée de nappe

Autres zones
- Zones non prospectées

Réseau hydrographique
- Réseau hydrographique (BD TOPO)
- Réseau hydrographique (CDALR)
- Réseau complémentaire (terrain)

Repères
- Limites communales

0 100 200 m

N W E S

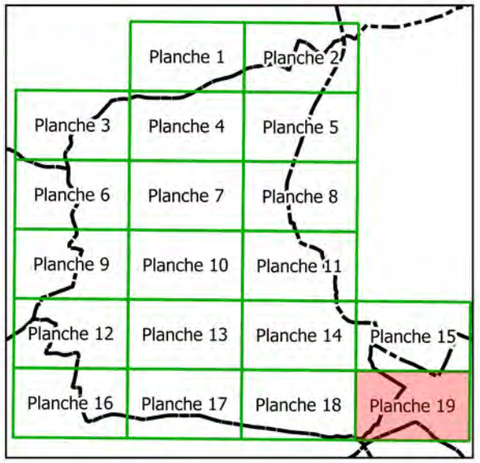

Inventaire de connaissance dans le cadre de l'élaboration du PLUi de l'agglomération de la Rochelle et du SAGE de la Sèvre niortaise et Marais Poitevin -
NB :
* Ceci n'est pas un inventaire au titre de la Police de l'Eau
* Inventaire non exhaustif
* Prospections de terrain effectuées en avril 2015, juin et novembre 2016, juillet 2017.

Commentaires :

Sources : ©IGN SCAN25® (2009), BD TOPO® (2010) - Données CDA LR, IIBSN, Groupe d'acteurs locaux, BIOTOPE – Cartographie : Biotope, 2017.