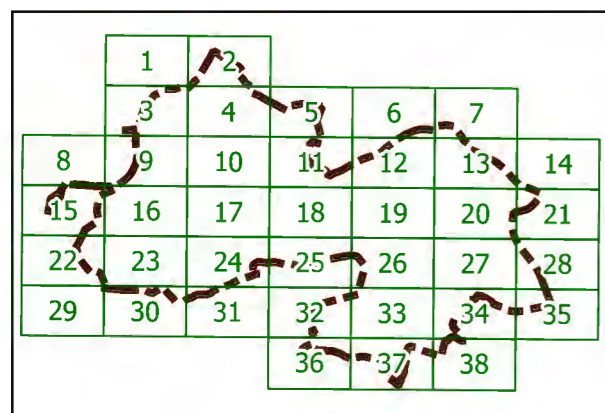
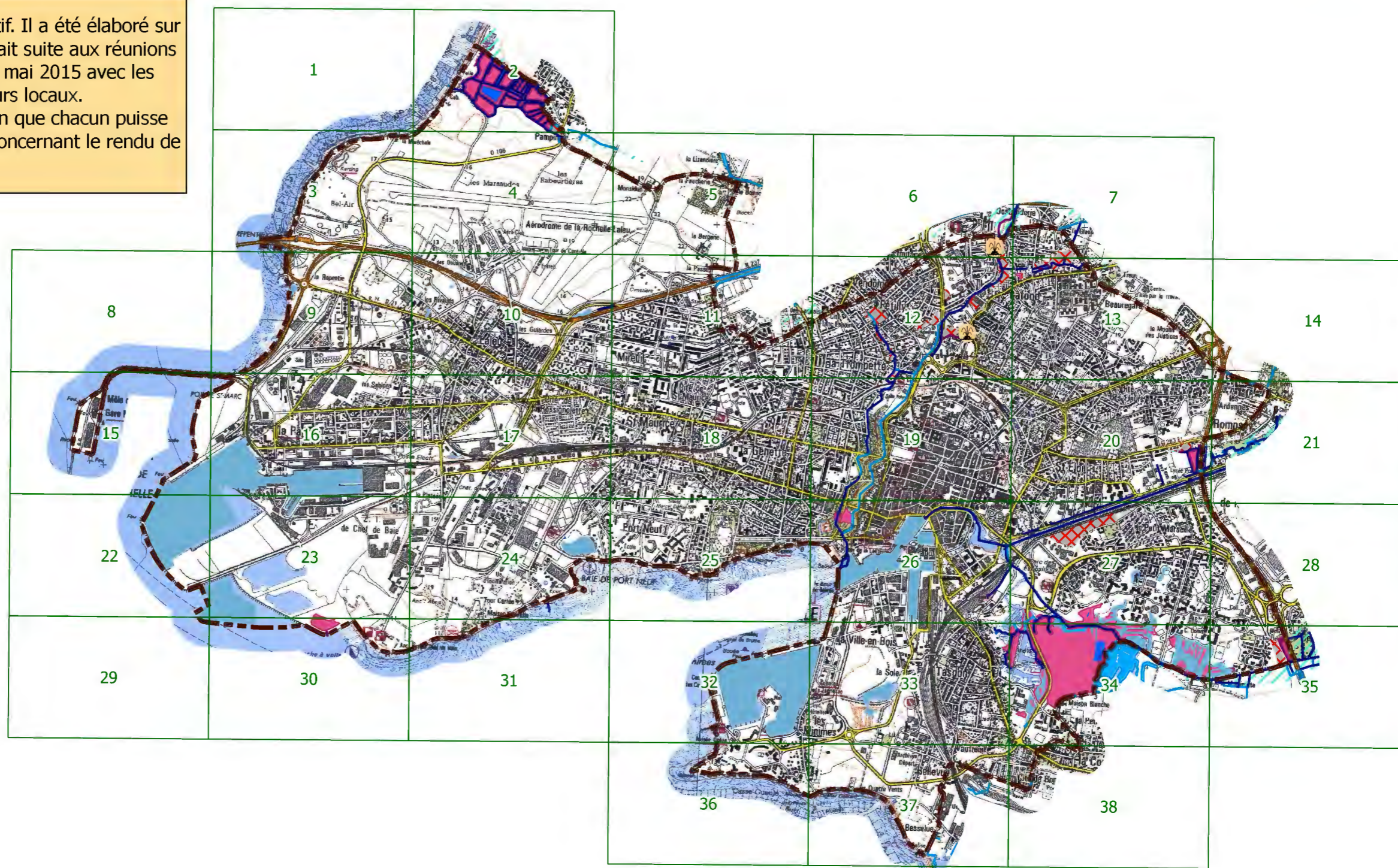


**ATTENTION !** Cet atlas n'est pas définitif. Il a été élaboré sur la base de l'expertise de terrain qui a fait suite aux réunions de concertation du 21 avril et du 20 mai 2015 avec les membres du groupe d'acteurs locaux.

Cet atlas est consultable en mairie afin que chacun puisse formuler ses remarques si nécessaire concernant le rendu de l'inventaire.




### Zones humides et autres zones

- Zones humides
- Zones non humides inondables
- Plans d'eau et mares
- Milieux artificialisés (lagunes, ports)
- Propriété privée non prospectée

### Repères

- Réseau hydrographique (BD TOPO)
- Réseau hydrographique (CDALR)
- Réseau hydrographique complémentaire (terrain)
- Limites communales



## Commune de la Rochelle



### PLANCHE 1

#### Légende






##### Éléments ponctuels

 Puits





##### Sondages pédologiques

-  Sondage caractéristique d'une zone humide
-  Aucun trait d'hydromorphie

##### Zones humides et autres zones

-  Zones humides
-  Zones non humides inondables
-  Plans d'eau et mares
-  Milieux artificialisés (lagunes, ports)
-  Propriété privée non prospectée

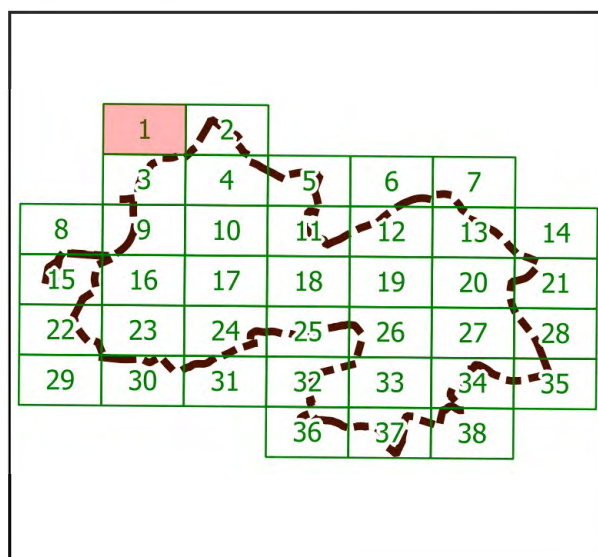
##### Repères

-  Réseau hydrographique (BD TOPO)
-  Réseau hydrographique (CDALR)
-  Réseau hydrographique complémentaire (terrain)
-  Limites communales

0 100 200 m



# DOCUMENT DE TRAVAIL



#### Commentaires :

Inventaire de connaissance dans le cadre de l'élaboration du PLUi de l'agglomération de la Rochelle et du SAGE de la Sèvre niortaise et Marais Poitevin -

NB :

- \* Ceci n'est pas un inventaire au titre de la Police de l'Eau
- \* Inventaire non exhaustif
- \* Prospections de terrain effectuées en octobre 2015

## Commune de la Rochelle



### PLANCHE 1

## Légende






### Elements ponctuels

 Puits





### Sondages pédologiques

-  Sondage caractéristique d'une zone humide
-  Aucun trait d'hydromorphie

### Zones humides et autres zones

-  Zones humides
-  Zones non humides inondables
-  Plans d'eau et mares
-  Milieux artificialisés (lagunes, ports)
-  Propriété privée non prospectée

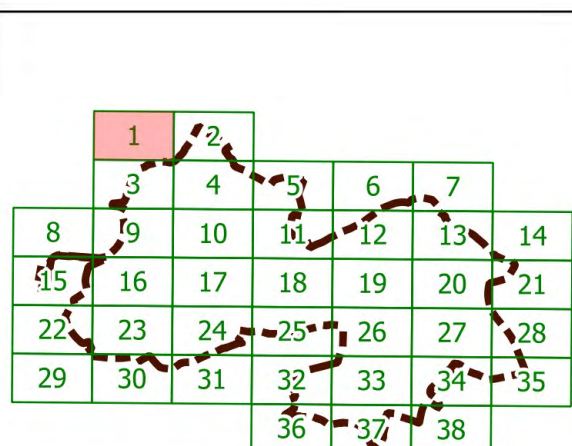

### Repères

-  Réseau hydrographique (BD TOPO)
-  Réseau hydrographique (CDALR)
-  Réseau hydrographique complémentaire (terrain)
-  Limites communales

0 100 200 m



# DOCUMENT DE TRAVAIL



Inventaire de connaissance dans le cadre de l'élaboration du PLUi de l'agglomération de la Rochelle et du SAGE de la Sèvre niortaise et Marais Poitevin -

NB :

- \* Ceci n'est pas un inventaire au titre de la Police de l'Eau
- \* Inventaire non exhaustif
- \* Prospections de terrain effectuées en octobre 2015

Commentaires :

# Commune de la Rochelle

## PLANCHE 2

### Légende

#### Eléments ponctuels

Puits

#### Sondages pédologiques

- Sondage caractéristique d'une zone humide
- Aucun trait d'hydromorphie

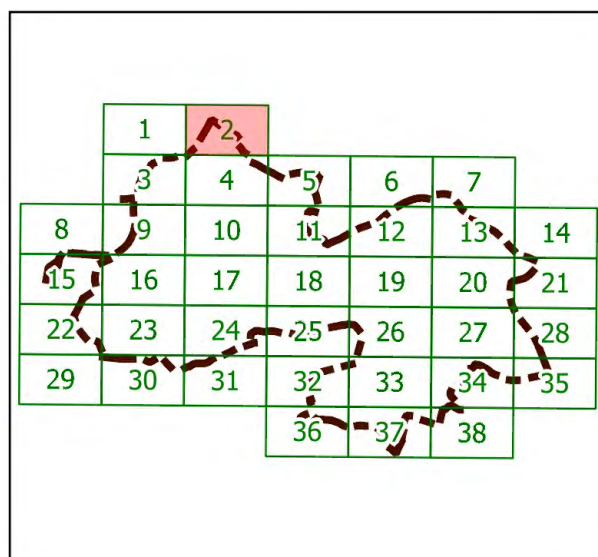
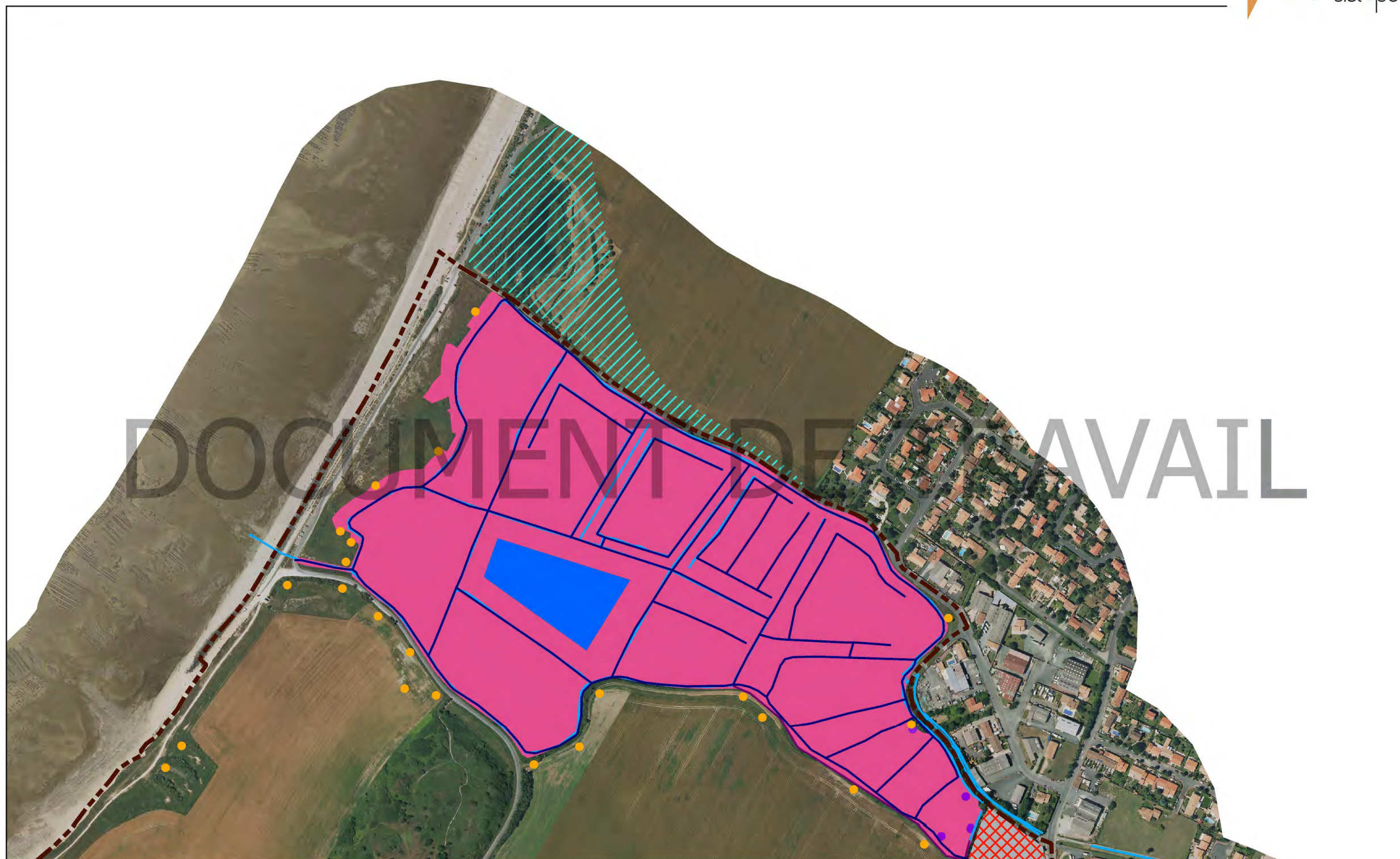
#### Zones humides et autres zones

- Zones humides
- Zones non humides inondables
- Plans d'eau et mares
- Milieux artificialisés (lagunes, ports)
- Propriété privée non prospectée

#### Repères

- Réseau hydrographique (BD TOPO)
- Réseau hydrographique (CDALR)
- Réseau hydrographique complémentaire (terrain)
- Limites communales

0 100 200 m



#### Commentaires :

Inventaire de connaissance dans le cadre de l'élaboration du PLU de l'agglomération de la Rochelle et du SAGE de la Sèvre niortaise et Marais Poitevin -

NB :

- \* Ceci n'est pas un inventaire au titre de la Police de l'Eau
- \* Inventaire non exhaustif
- \* Prospections de terrain effectuées en octobre 2015

# Commune de la Rochelle

## PLANCHE 2

### Légende

#### Elements ponctuels

Puits

#### Sondages pédologiques

- Sondage caractéristique d'une zone humide
- Aucun trait d'hydromorphie

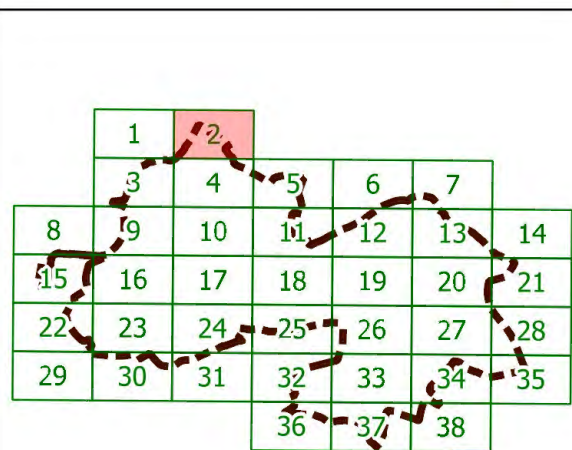
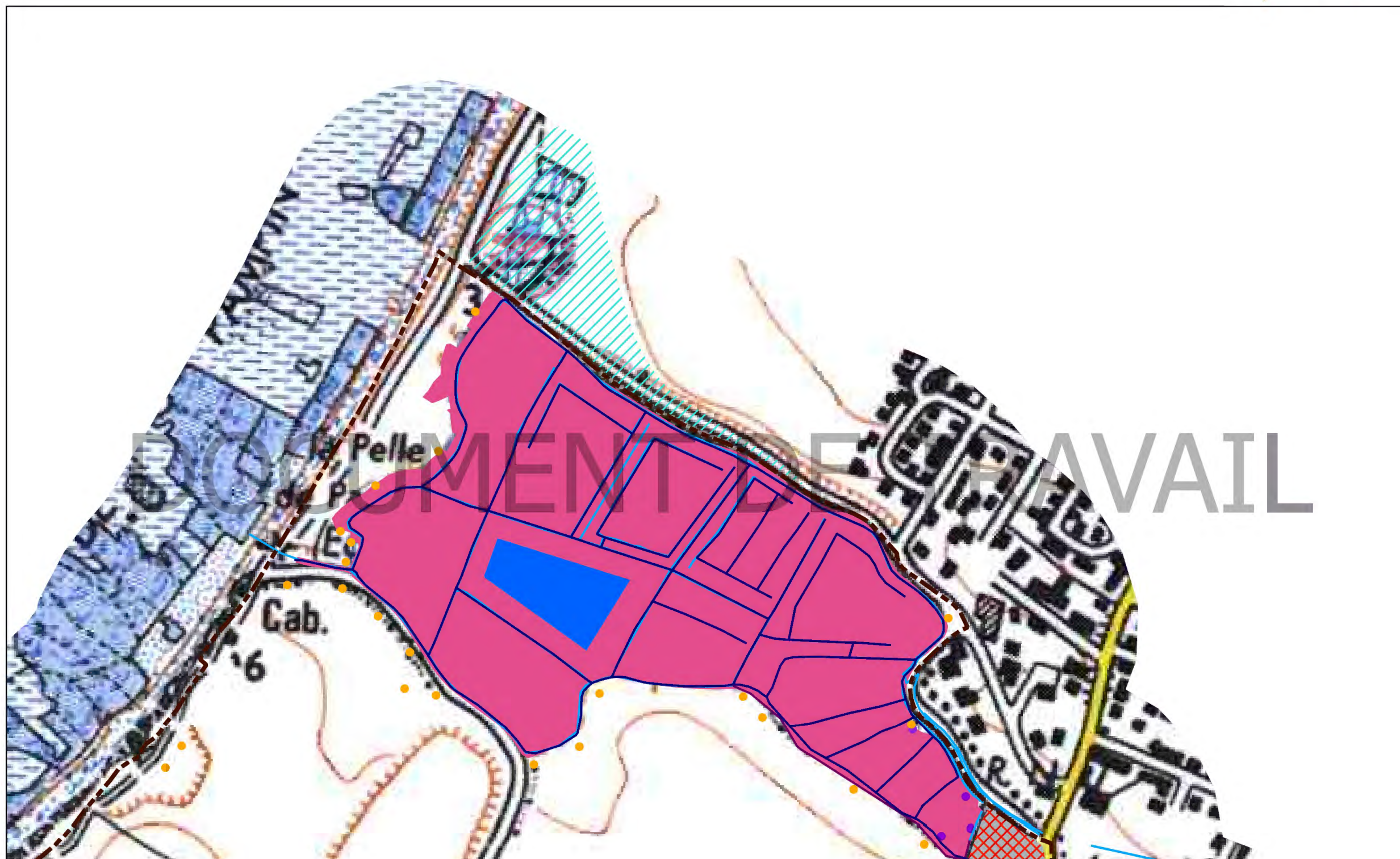
#### Zones humides et autres zones

- Zones humides
- Zones non humides inondables
- Plans d'eau et mares
- Milieux artificialisés (lagunes, ports)
- Propriété privée non prospectée

#### Repères

- Réseau hydrographique (BD TOPO)
- Réseau hydrographique (CDALR)
- Réseau hydrographique complémentaire (terrain)
- Limites communales

0 100 200 m



Inventaire de connaissance dans le cadre de l'élaboration du PLUi de l'agglomération de la Rochelle et du SAGE de la Sèvre niortaise et Marais Poitevin -

- NB :
- \* Ceci n'est pas un inventaire au titre de la Police de l'Eau
  - \* Inventaire non exhaustif
  - \* Prospections de terrain effectuées en octobre 2015

#### Commentaires :



Commune de la Rochelle

PLANCHE 3

Légende

Elements ponctuels

Puits

Sondages pédologiques

- Sondage caractéristique d'une zone humide
- Aucun trait d'hydromorphie

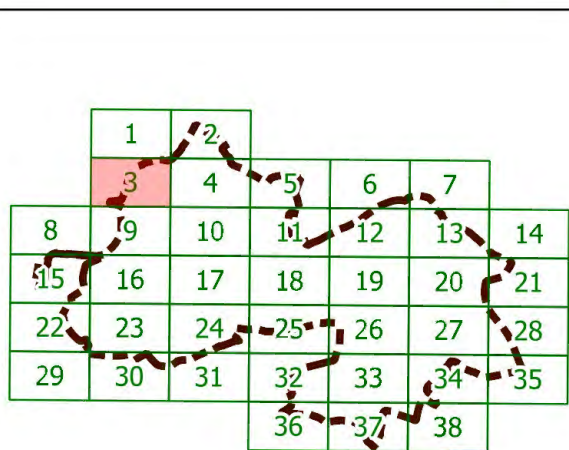
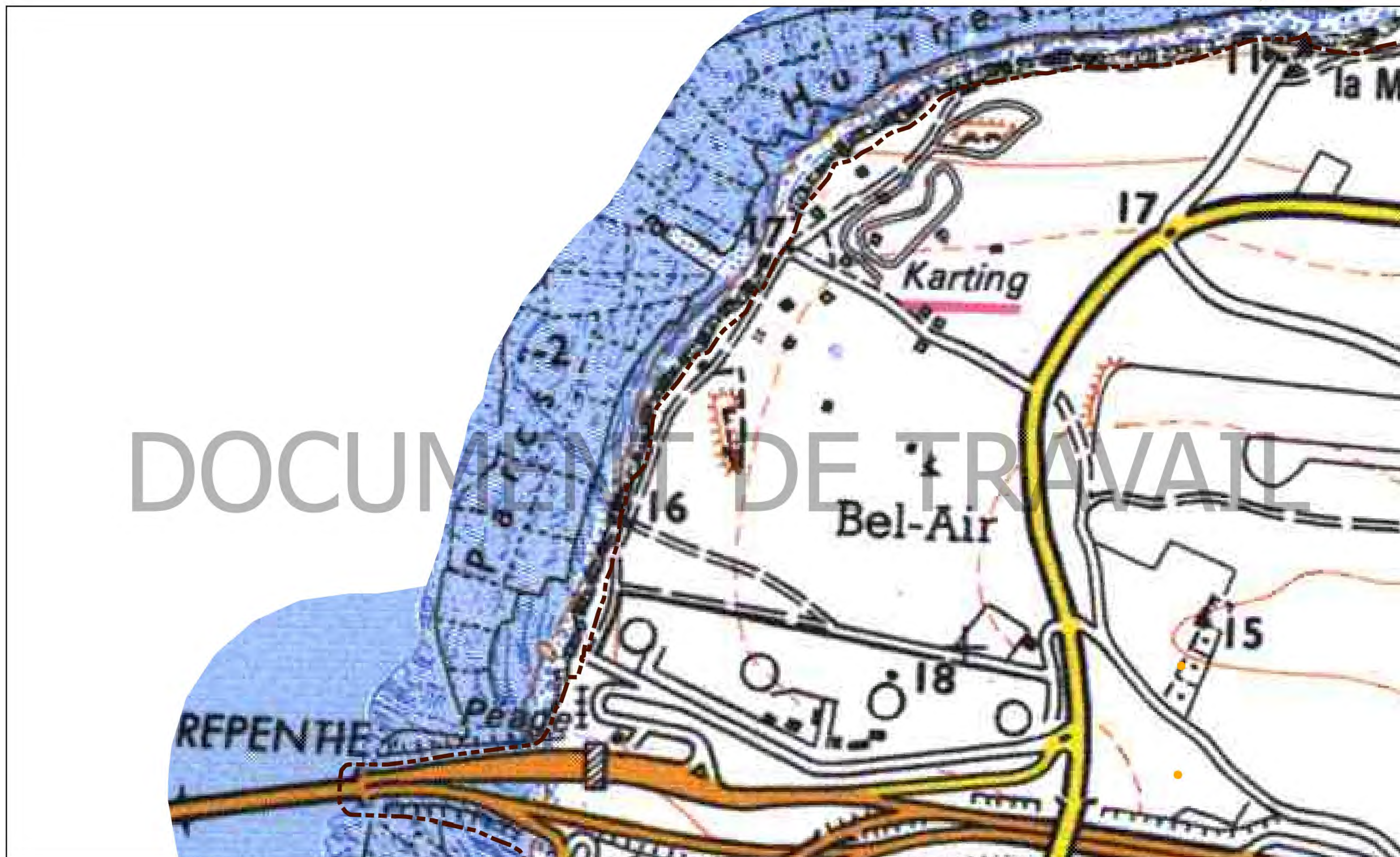
Zones humides et autres zones

- Zones humides
- Zones non humides inondables
- Plans d'eau et mares
- Milieux artificialisés (lagunes, ports)
- Propriété privée non prospectée

Repères

- Réseau hydrographique (BD TOPO)
- Réseau hydrographique (CDALR)
- Réseau hydrographique complémentaire (terrain)
- Limites communales

0 100 200 m



Commentaires :

Inventaire de connaissance dans le cadre de l'élaboration du PLUi de l'agglomération de la Rochelle et du SAGE de la Sèvre niortaise et Marais Poitevin -

NB :

- \* Ceci n'est pas un inventaire au titre de la Police de l'Eau
- \* Inventaire non exhaustif
- \* Prospections de terrain effectuées en octobre 2015

# Commune de la Rochelle

PLANCHE 4

## Légende

### Eléments ponctuels

Puits

### Sondages pédologiques

- Sondage caractéristique d'une zone humide
- Aucun trait d'hydromorphie

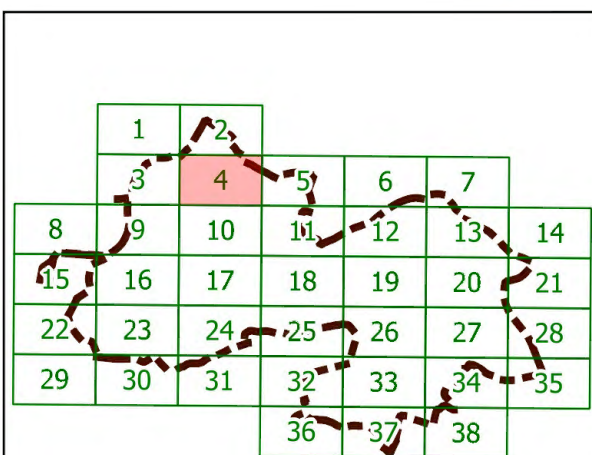
### Zones humides et autres zones

- Zones humides
- Zones non humides inondables
- Plans d'eau et mares
- Milieux artificialisés (lagunes, ports)
- Propriété privée non prospectée

### Repères

- Réseau hydrographique (BD TOPO)
- Réseau hydrographique (CDALR)
- Réseau hydrographique complémentaire (terrain)
- Limites communales

0 100 200 m



Commentaires :

Inventaire de connaissance dans le cadre de l'élaboration du PLU de l'agglomération de la Rochelle et du SAGE de la Sèvre niortaise et Marais Poitevin -

NB :

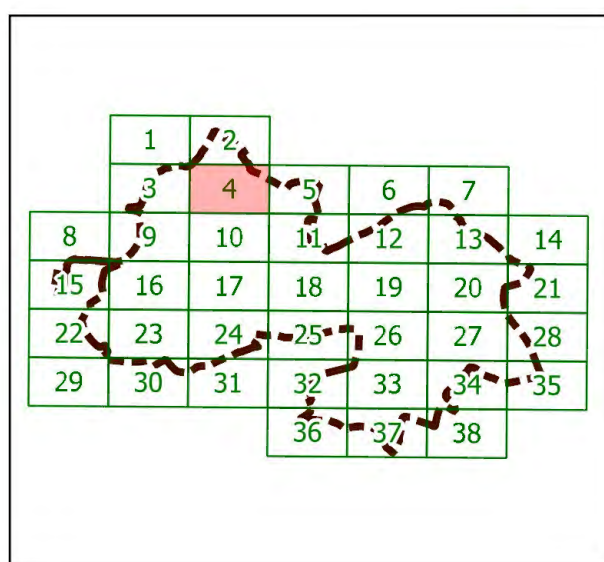
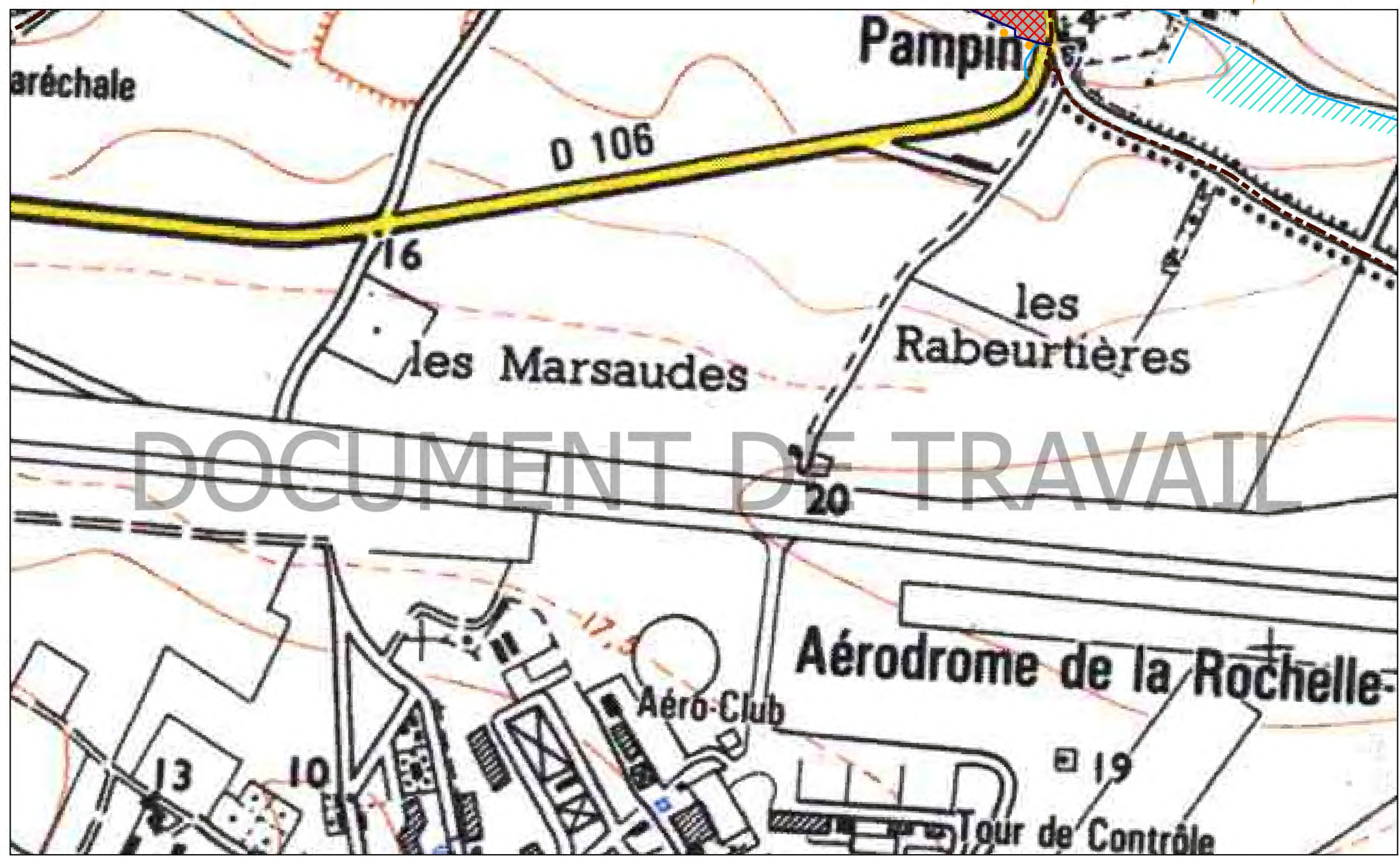
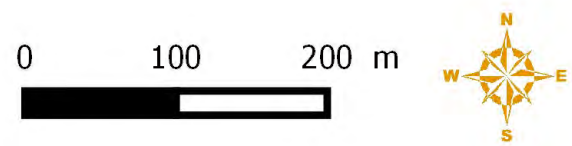
- \* Ceci n'est pas un inventaire au titre de la Police de l'Eau
- \* Inventaire non exhaustif
- \* Prospections de terrain effectuées en octobre 2015

Commune de la Rochelle

PLANCHE 4

Légende

- Elements ponctuels
- Puits
- Sondages pédologiques
- Sondage caractéristique d'une zone humide
  - Aucun trait d'hydromorphie
- Zones humides et autres zones
- Zones humides
  - Zones non humides inondables
  - Plans d'eau et mares
  - Milieux artificialisés (lagunes, ports)
  - Propriété privée non prospectée
- Repères
- Réseau hydrographique (BD TOPO)
  - Réseau hydrographique (CDALR)
  - Réseau hydrographique complémentaire (terrain)
  - Limites communales



Inventaire de connaissance dans le cadre de l'élaboration du PLUi de l'agglomération de la Rochelle et du SAGE de la Sèvre niortaise et Marais Poitevin -  
NB :  
\* Ceci n'est pas un inventaire au titre de la Police de l'Eau  
\* Inventaire non exhaustif  
\* Prospections de terrain effectuées en octobre 2015

Commentaires :

# Commune de la Rochelle

PLANCHE 5

## Légende

### Éléments ponctuels

Puits

### Sondages pédologiques

- Sondage caractéristique d'une zone humide
- Aucun trait d'hydromorphie

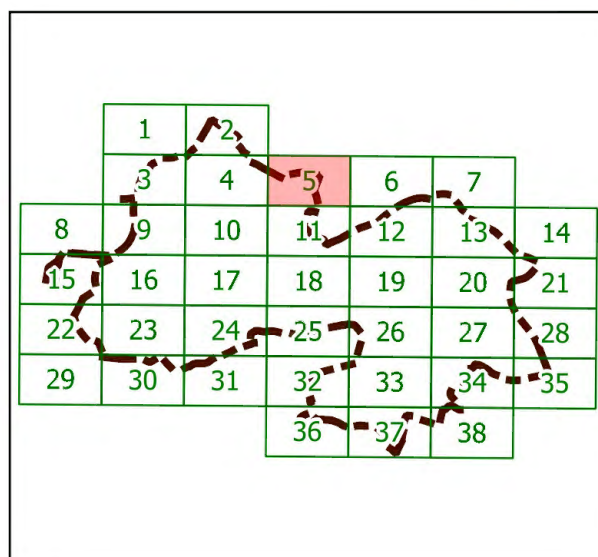
### Zones humides et autres zones

- Zones humides
- Zones non humides inondables
- Plans d'eau et mares
- Milieux artificialisés (lagunes, ports)
- Propriété privée non prospectée

### Repères

- Réseau hydrographique (BD TOPO)
- Réseau hydrographique (CDALR)
- Réseau hydrographique complémentaire (terrain)
- Limites communales

0 100 200 m



Inventaire de connaissance dans le cadre de l'élaboration du PLU de l'agglomération de la Rochelle et du SAGE de la Sèvre niortaise et Marais Poitevin -  
NB :  
\* Ceci n'est pas un inventaire au titre de la Police de l'Eau  
\* Inventaire non exhaustif  
\* Prospections de terrain effectuées en octobre 2015

Commentaires :

Sources : ©IGN BD TOPO® (2013), ORTHOPHOTO® (2013) - Données : CDA LR, Groupe d'acteurs locaux, BIOTOPE – Cartographie : Biotope, 2016.

# Commune de la Rochelle

PLANCHE 5

## Légende

### Elements ponctuels

Puits

### Sondages pédologiques

- Sondage caractéristique d'une zone humide
- Aucun trait d'hydromorphie

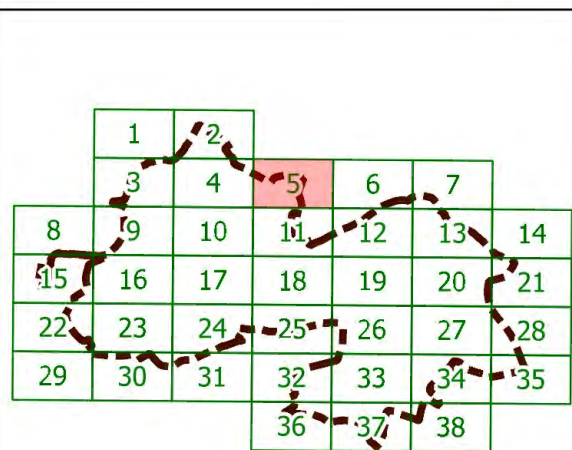
### Zones humides et autres zones

- Zones humides
- Zones non humides inondables
- Plans d'eau et mares
- Milieux artificialisés (lagunes, ports)
- Propriété privée non prospectée

### Repères

- Réseau hydrographique (BD TOPO)
- Réseau hydrographique (CDALR)
- Réseau hydrographique complémentaire (terrain)
- Limites communales

0 100 200 m



### Commentaires :

Inventaire de connaissance dans le cadre de l'élaboration du PLUi de l'agglomération de la Rochelle et du SAGE de la Sèvre niortaise et Marais Poitevin -

NB :

- \* Ceci n'est pas un inventaire au titre de la Police de l'Eau
- \* Inventaire non exhaustif
- \* Prospections de terrain effectuées en octobre 2015

## Commune de la Rochelle



### PLANCHE 6

#### Légende






##### Éléments ponctuels

 Puits





##### Sondages pédologiques

-  Sondage caractéristique d'une zone humide
-  Aucun trait d'hydromorphie

##### Zones humides et autres zones

-  Zones humides
-  Zones non humides inondables
-  Plans d'eau et mares
-  Milieux artificialisés (lagunes, ports)
-  Propriété privée non prospectée

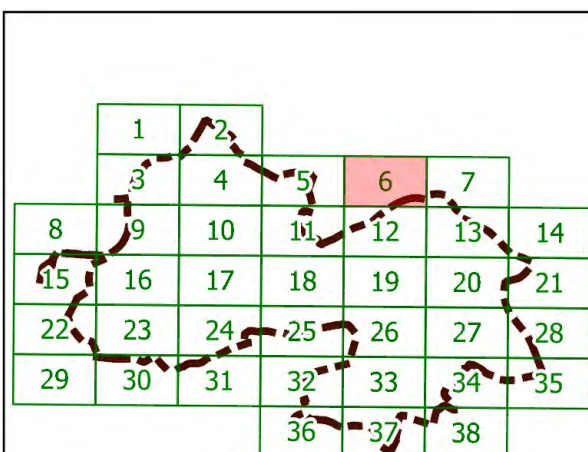
##### Repères

-  Réseau hydrographique (BD TOPO)
-  Réseau hydrographique (CDALR)
-  Réseau hydrographique complémentaire (terrain)
-  Limites communales

0 100 200 m



# DOCUMENT DE TRAVAIL



#### Commentaires :

Inventaire de connaissance dans le cadre de l'élaboration du PLU de l'agglomération de la Rochelle et du SAGE de la Sèvre niortaise et Marais Poitevin -

NB :

- \* Ceci n'est pas un inventaire au titre de la Police de l'Eau
- \* Inventaire non exhaustif
- \* Prospections de terrain effectuées en octobre 2015

## Commune de la Rochelle



### PLANCHE 6

#### Légende






##### Elements ponctuels

 Puits





##### Sondages pédologiques

-  Sondage caractéristique d'une zone humide
-  Aucun trait d'hydromorphie

##### Zones humides et autres zones

-  Zones humides
-  Zones non humides inondables
-  Plans d'eau et mares
-  Milieux artificialisés (lagunes, ports)
-  Propriété privée non prospectée

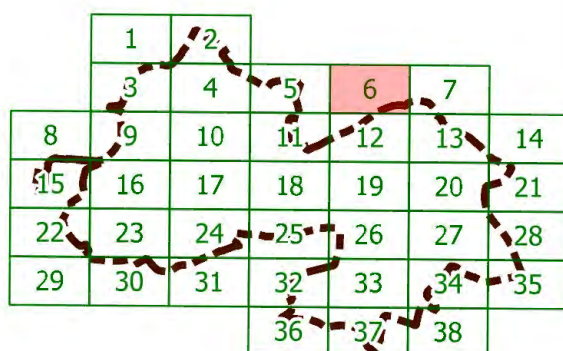
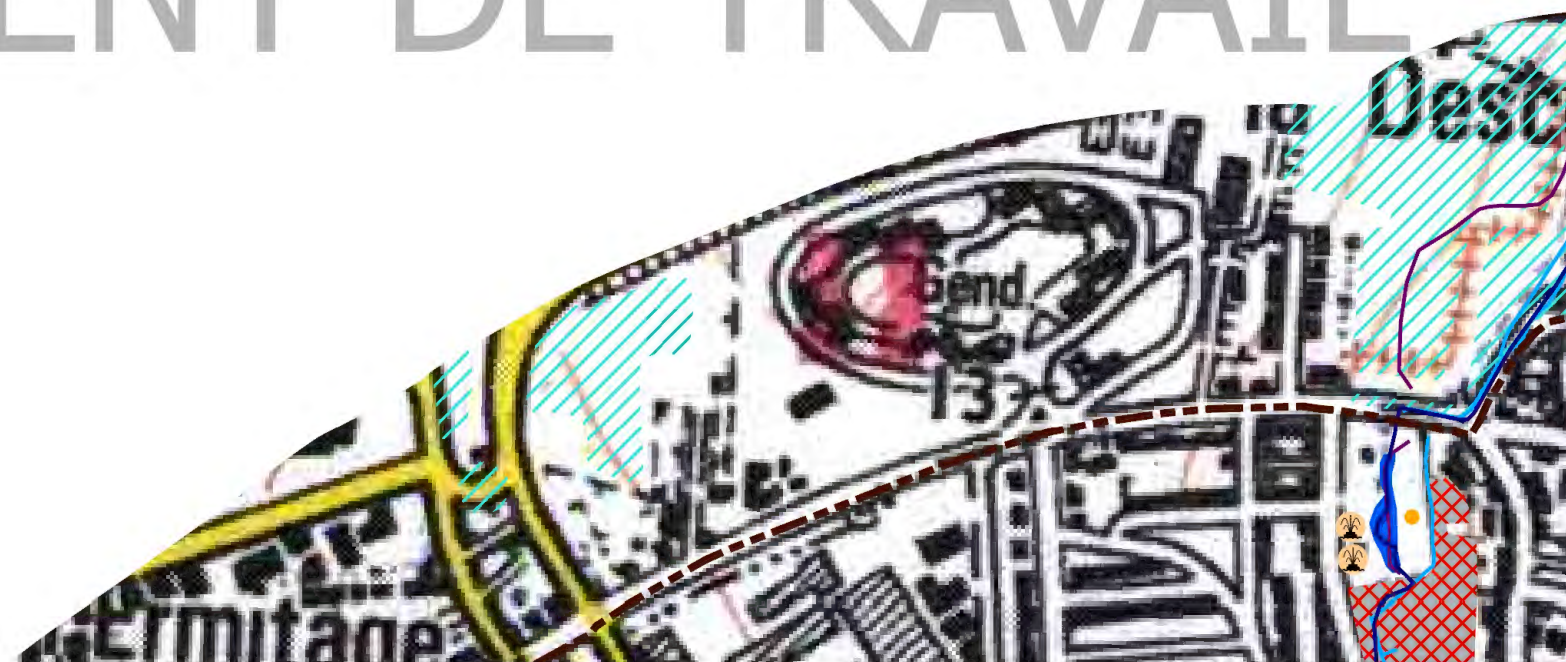
##### Repères

-  Réseau hydrographique (BD TOPO)
-  Réseau hydrographique (CDALR)
-  Réseau hydrographique complémentaire (terrain)
-  Limites communales

0 100 200 m



# DOCUMENT DE TRAVAIL



#### Commentaires :

Inventaire de connaissance dans le cadre de l'élaboration du PLUi de l'agglomération de la Rochelle et du SAGE de la Sèvre niortaise et Marais Poitevin -

NB :

- \* Ceci n'est pas un inventaire au titre de la Police de l'Eau
- \* Inventaire non exhaustif
- \* Prospections de terrain effectuées en octobre 2015

# Commune de la Rochelle



PLANCHE 7

## Légende






### Eléments ponctuels

 Puits





### Sondages pédologiques

-  Sondage caractéristique d'une zone humide
-  Aucun trait d'hydromorphie

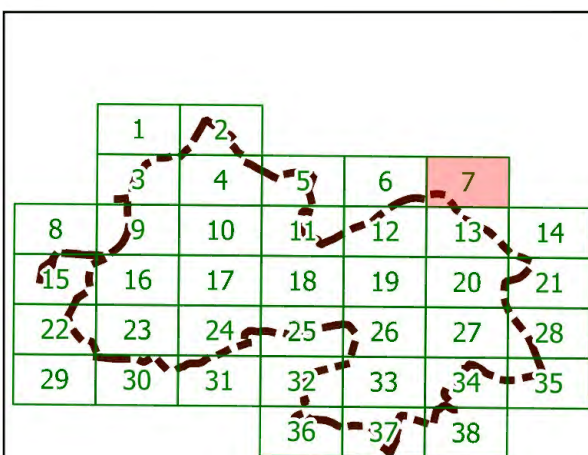
### Zones humides et autres zones

-  Zones humides
-  Zones non humides inondables
-  Plans d'eau et mares
-  Milieux artificialisés (lagunes, ports)
-  Propriété privée non prospectée

### Repères

-  Réseau hydrographique (BD TOPO)
-  Réseau hydrographique (CDALR)
-  Réseau hydrographique complémentaire (terrain)
-  Limites communales

0 100 200 m



Commentaires :

Inventaire de connaissance dans le cadre de l'élaboration du PLU de l'agglomération de la Rochelle et du SAGE de la Sèvre niortaise et Marais Poitevin -

NB :

- \* Ceci n'est pas un inventaire au titre de la Police de l'Eau
- \* Inventaire non exhaustif
- \* Prospections de terrain effectuées en octobre 2015

# Commune de la Rochelle

PLANCHE 7

## Légende

### Elements ponctuels

Puits

### Sondages pédologiques

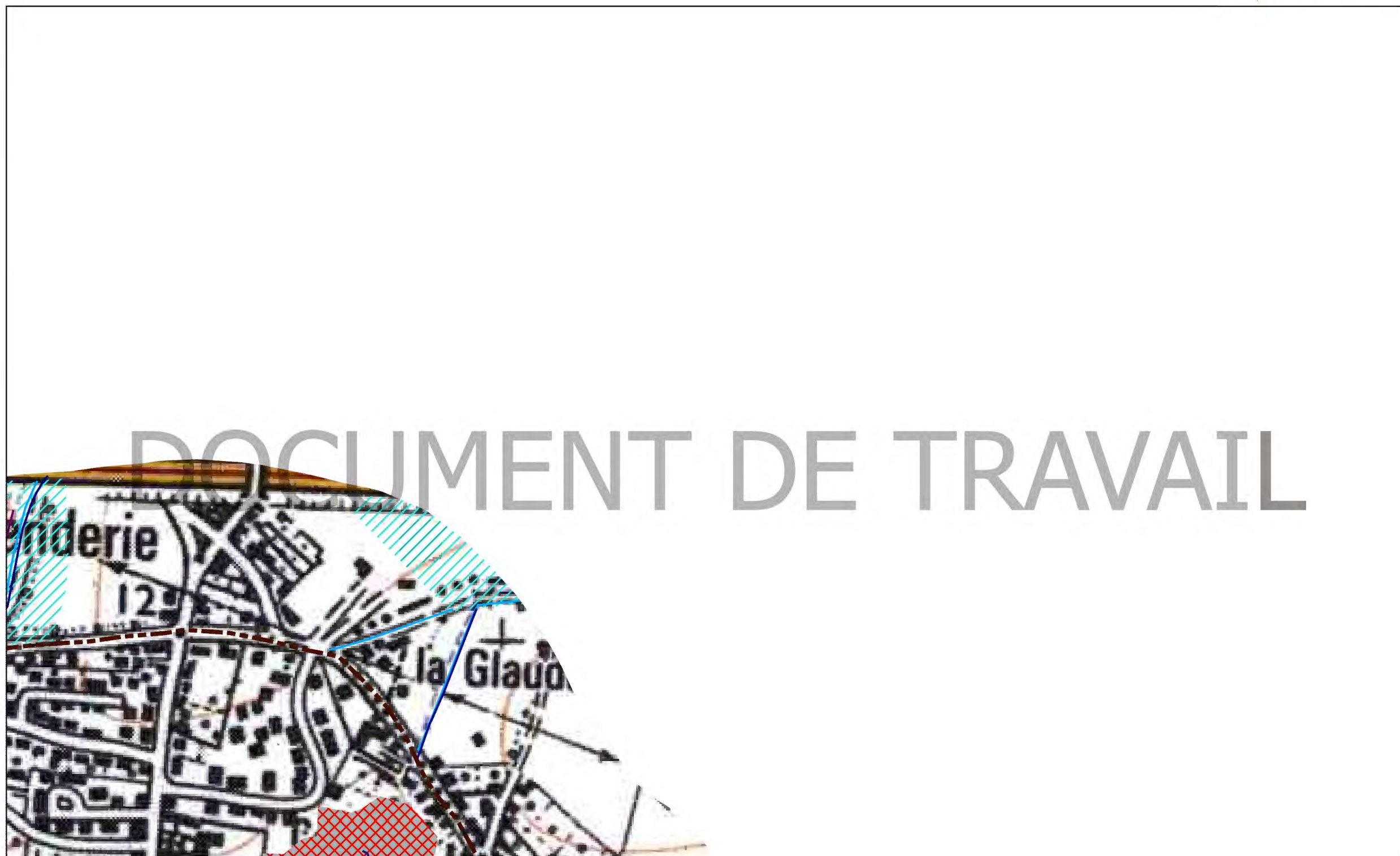
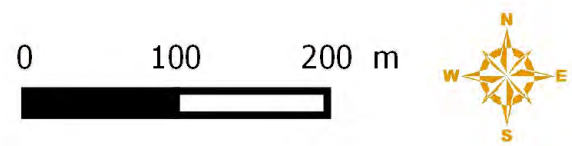
- Sondage caractéristique d'une zone humide
- Aucun trait d'hydromorphie

### Zones humides et autres zones

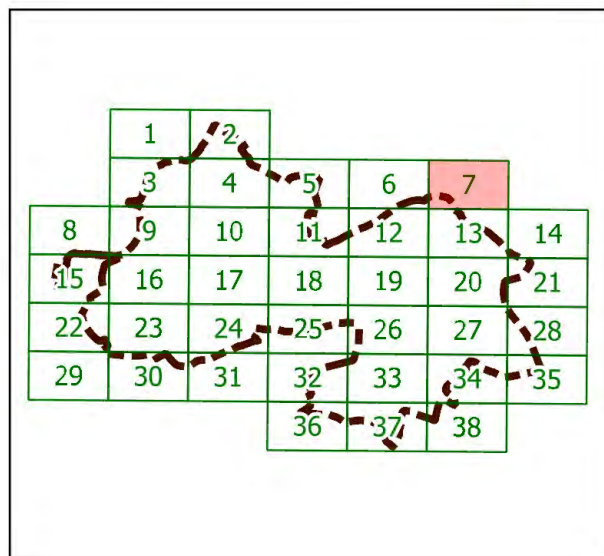
- Zones humides
- Zones non humides inondables
- Plans d'eau et mares
- Milieux artificialisés (lagunes, ports)
- Propriété privée non prospectée

### Repères

- Réseau hydrographique (BD TOPO)
- Réseau hydrographique (CDALR)
- Réseau hydrographique complémentaire (terrain)
- Limites communales



DOCUMENT DE TRAVAIL



Inventaire de connaissance dans le cadre de l'élaboration du PLUi de l'agglomération de la Rochelle et du SAGE de la Sèvre niortaise et Marais Poitevin -  
NB :  
\* Ceci n'est pas un inventaire au titre de la Police de l'Eau  
\* Inventaire non exhaustif  
\* Prospections de terrain effectuées en octobre 2015

Commentaires :

## Commune de la Rochelle



### PLANCHE 8

#### Légende






##### Éléments ponctuels

 Puits





##### Sondages pédologiques

-  Sondage caractéristique d'une zone humide
-  Aucun trait d'hydromorphie

##### Zones humides et autres zones

-  Zones humides
-  Zones non humides inondables
-  Plans d'eau et mares
-  Milieux artificialisés (lagunes, ports)
-  Propriété privée non prospectée

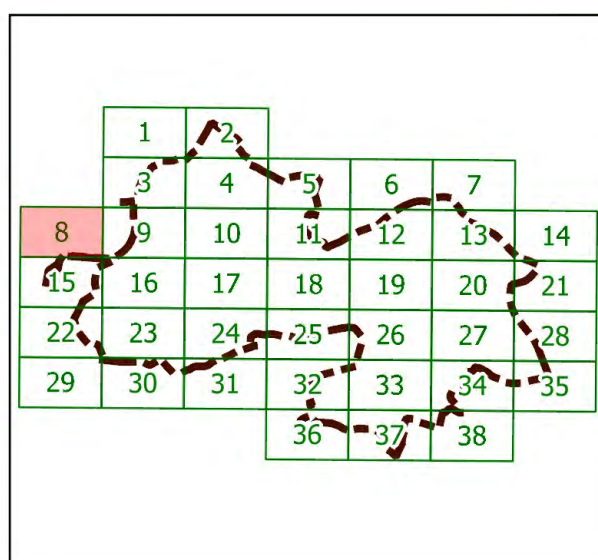

##### Repères

-  Réseau hydrographique (BD TOPO)
-  Réseau hydrographique (CDALR)
-  Réseau hydrographique complémentaire (terrain)
-  Limites communales

0 100 200 m



# DOCUMENT DE TRAVAIL



#### Commentaires :

Inventaire de connaissance dans le cadre de l'élaboration du PLU de l'agglomération de la Rochelle et du SAGE de la Sèvre niortaise et Marais Poitevin -

NB :

- \* Ceci n'est pas un inventaire au titre de la Police de l'Eau
- \* Inventaire non exhaustif
- \* Prospections de terrain effectuées en octobre 2015

## Commune de la Rochelle



### PLANCHE 8

### Légende






#### Elements ponctuels

 Puits





#### Sondages pédologiques

-  Sondage caractéristique d'une zone humide
-  Aucun trait d'hydromorphie

#### Zones humides et autres zones

-  Zones humides
-  Zones non humides inondables
-  Plans d'eau et mares
-  Milieux artificialisés (lagunes, ports)
-  Propriété privée non prospectée

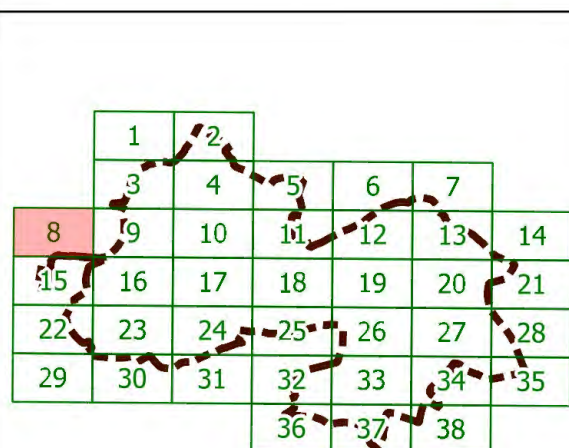
#### Repères

-  Réseau hydrographique (BD TOPO)
-  Réseau hydrographique (CDALR)
-  Réseau hydrographique complémentaire (terrain)
-  Limites communales

0 100 200 m



# DOCUMENT DE TRAVAIL



#### Commentaires :

Inventaire de connaissance dans le cadre de l'élaboration du PLU de l'agglomération de la Rochelle et du SAGE de la Sèvre niortaise et Marais Poitevin -

NB :

- \* Ceci n'est pas un inventaire au titre de la Police de l'Eau
- \* Inventaire non exhaustif
- \* Prospections de terrain effectuées en octobre 2015

# Commune de la Rochelle

PLANCHE 9

## Légende

### Eléments ponctuels

Puits

### Sondages pédologiques

- Sondage caractéristique d'une zone humide
- Aucun trait d'hydromorphie

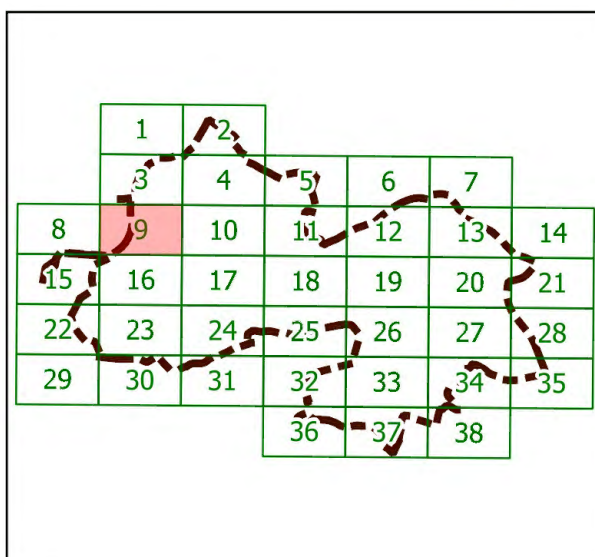
### Zones humides et autres zones

- Zones humides
- Zones non humides inondables
- Plans d'eau et mares
- Milieux artificialisés (lagunes, ports)
- Propriété privée non prospectée

### Repères

- Réseau hydrographique (BD TOPO)
- Réseau hydrographique (CDALR)
- Réseau hydrographique complémentaire (terrain)
- Limites communales

0 100 200 m



Inventaire de connaissance dans le cadre de l'élaboration du PLU de l'agglomération de la Rochelle et du SAGE de la Sèvre niortaise et Marais Poitevin -

NB :

- \* Ceci n'est pas un inventaire au titre de la Police de l'Eau
- \* Inventaire non exhaustif
- \* Prospections de terrain effectuées en octobre 2015

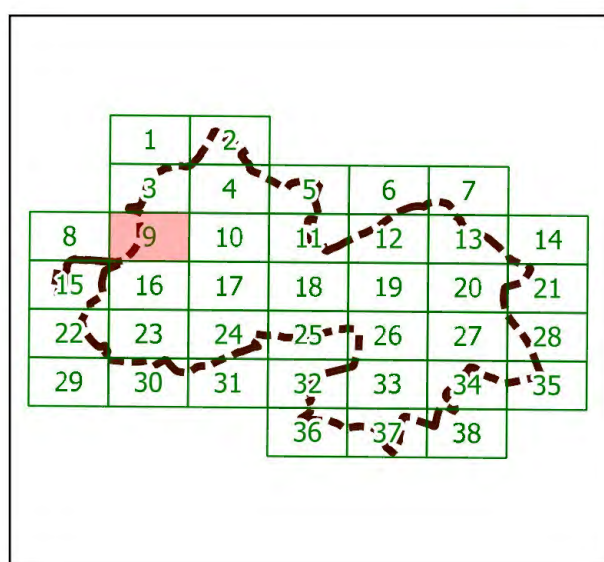
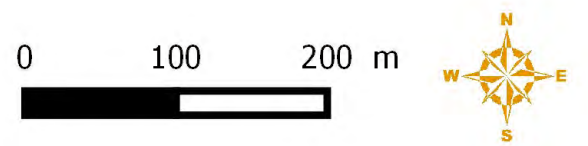
Commentaires :

Commune de la Rochelle

PLANCHE 9

Légende

- Elements ponctuels**
- Puits
- Sondages pédologiques**
- Sondage caractéristique d'une zone humide
  - Aucun trait d'hydromorphie
- Zones humides et autres zones**
- Zones humides
  - Zones non humides inondables
  - Plans d'eau et mares
  - Milieux artificialisés (lagunes, ports)
  - Propriété privée non prospectée
- Repères**
- Réseau hydrographique (BD TOPO)
  - Réseau hydrographique (CDALR)
  - Réseau hydrographique complémentaire (terrain)
  - Limites communales



Inventaire de connaissance dans le cadre de l'élaboration du PLUi de l'agglomération de la Rochelle et du SAGE de la Sèvre niortaise et Marais Poitevin -  
 NB :  
 \* Ceci n'est pas un inventaire au titre de la Police de l'Eau  
 \* Inventaire non exhaustif  
 \* Prospections de terrain effectuées en octobre 2015

Commentaires :

Sources : ©IGN BD TOPO® (2013), Scan25® (2009) - Données : CDA LR, Groupe d'acteurs locaux, BIOTOPE – Cartographie : Biotope, 2016.

# Commune de la Rochelle

PLANCHE 10

## Légende

### Eléments ponctuels

Puits

### Sondages pédologiques

- Sondage caractéristique d'une zone humide
- Aucun trait d'hydromorphie

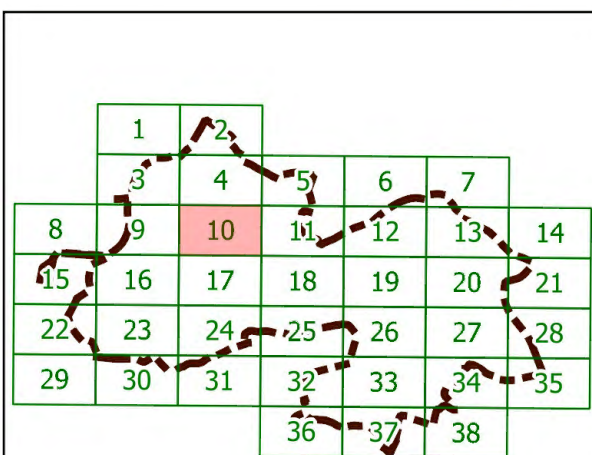
### Zones humides et autres zones

- Zones humides
- Zones non humides inondables
- Plans d'eau et mares
- Milieux artificialisés (lagunes, ports)
- Propriété privée non prospectée

### Repères

- Réseau hydrographique (BD TOPO)
- Réseau hydrographique (CDALR)
- Réseau hydrographique complémentaire (terrain)
- Limites communales

0 100 200 m



### Commentaires :

Inventaire de connaissance dans le cadre de l'élaboration du PLU de l'agglomération de la Rochelle et du SAGE de la Sèvre niortaise et Marais Poitevin -

NB :

- \* Ceci n'est pas un inventaire au titre de la Police de l'Eau
- \* Inventaire non exhaustif
- \* Prospections de terrain effectuées en octobre 2015

Commune de la Rochelle

PLANCHE 10

Légende

Elements ponctuels

Puits

Sondages pédologiques

- Sondage caractéristique d'une zone humide
- Aucun trait d'hydromorphie

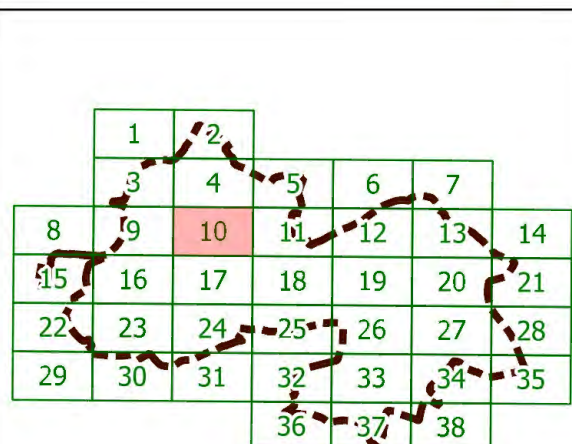
Zones humides et autres zones

- Zones humides
- Zones non humides inondables
- Plans d'eau et mares
- Milieux artificialisés (lagunes, ports)
- Propriété privée non prospectée

Repères

- Réseau hydrographique (BD TOPO)
- Réseau hydrographique (CDALR)
- Réseau hydrographique complémentaire (terrain)
- Limites communales

0 100 200 m



Commentaires :

Inventaire de connaissance dans le cadre de l'élaboration du PLU de l'agglomération de la Rochelle et du SAGE de la Sèvre niortaise et Marais Poitevin -

NB :

- \* Ceci n'est pas un inventaire au titre de la Police de l'Eau
- \* Inventaire non exhaustif
- \* Prospections de terrain effectuées en octobre 2015

# Commune de la Rochelle



## PLANCHE 11

### Légende






#### Eléments ponctuels

 Puits





#### Sondages pédologiques

-  Sondage caractéristique d'une zone humide
-  Aucun trait d'hydromorphie

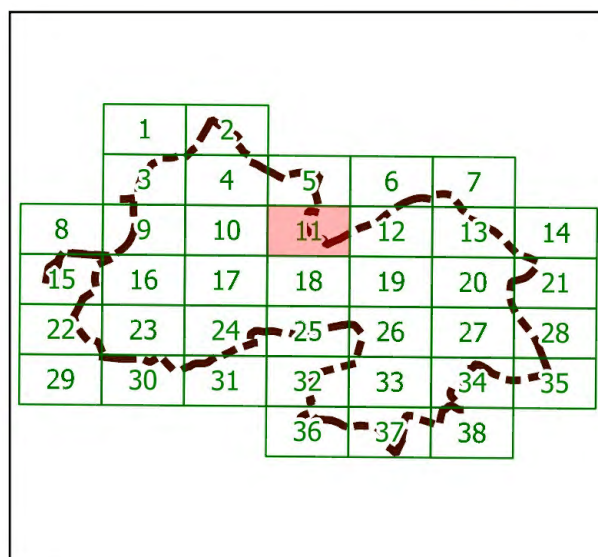
#### Zones humides et autres zones

-  Zones humides
-  Zones non humides inondables
-  Plans d'eau et mares
-  Milieux artificialisés (lagunes, ports)
-  Propriété privée non prospectée

#### Repères

-  Réseau hydrographique (BD TOPO)
-  Réseau hydrographique (CDALR)
-  Réseau hydrographique complémentaire (terrain)
-  Limites communales

0 100 200 m



#### Commentaires :

Inventaire de connaissance dans le cadre de l'élaboration du PLU de l'agglomération de la Rochelle et du SAGE de la Sèvre niortaise et Marais Poitevin -

NB :

- \* Ceci n'est pas un inventaire au titre de la Police de l'Eau
- \* Inventaire non exhaustif
- \* Prospections de terrain effectuées en octobre 2015

# Commune de la Rochelle

## PLANCHE 11

### Légende

#### Elements ponctuels

Puits

#### Sondages pédologiques

- Sondage caractéristique d'une zone humide
- Aucun trait d'hydromorphie

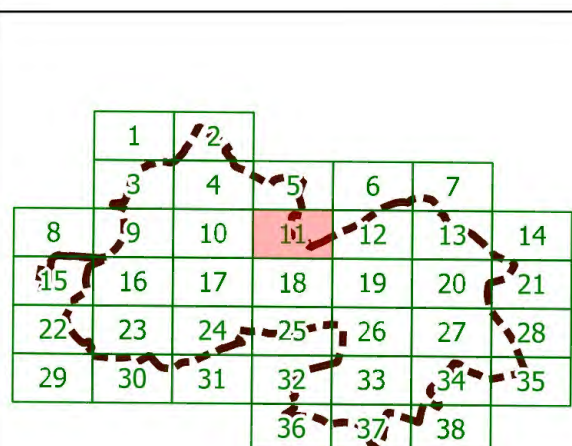
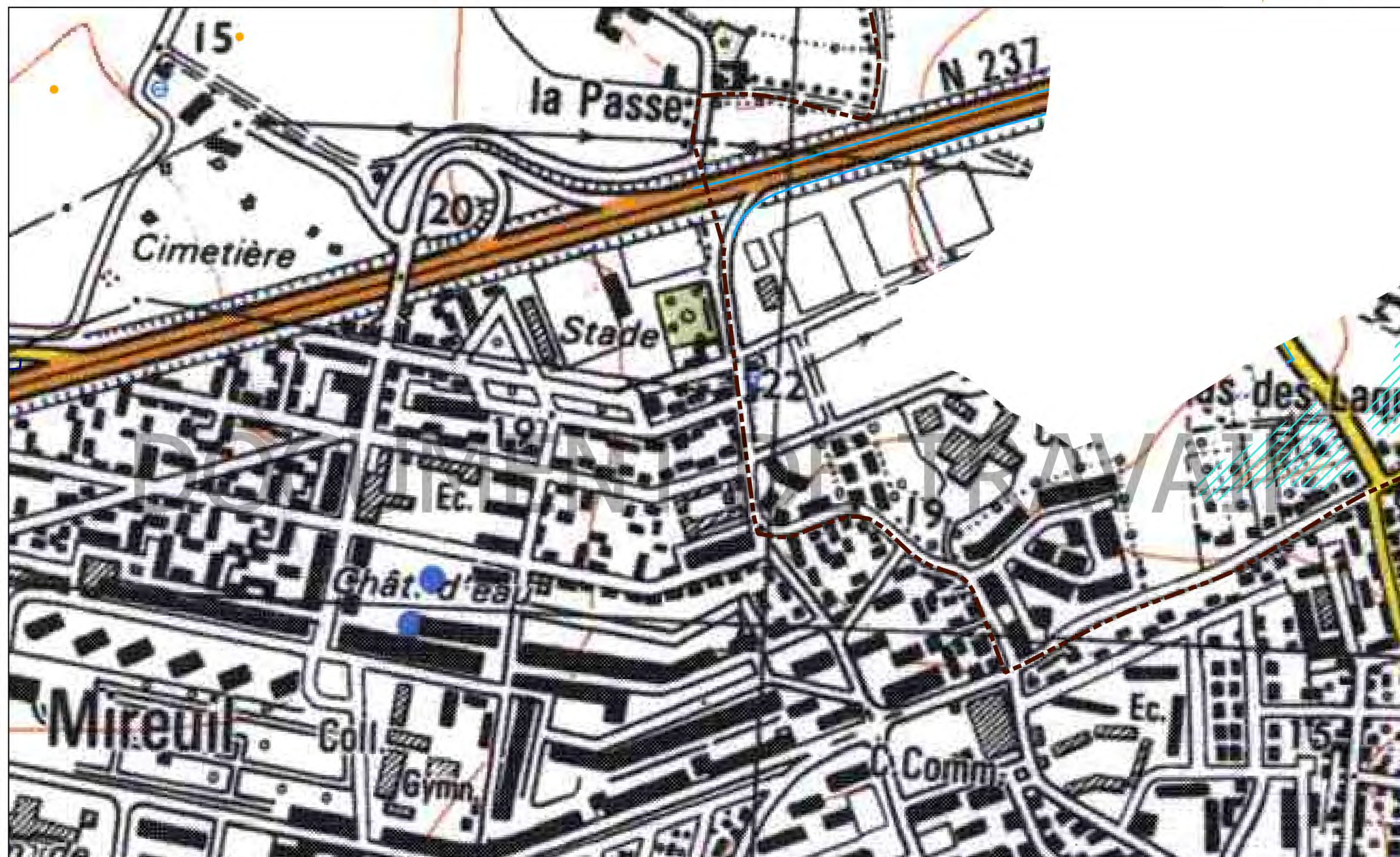
#### Zones humides et autres zones

- Zones humides
- Zones non humides inondables
- Plans d'eau et mares
- Milieux artificialisés (lagunes, ports)
- Propriété privée non prospectée

#### Repères

- Réseau hydrographique (BD TOPO)
- Réseau hydrographique (CDALR)
- Réseau hydrographique complémentaire (terrain)
- Limites communales

0 100 200 m



#### Commentaires :

Inventaire de connaissance dans le cadre de l'élaboration du PLU de l'agglomération de la Rochelle et du SAGE de la Sèvre niortaise et Marais Poitevin -

NB :

- \* Ceci n'est pas un inventaire au titre de la Police de l'Eau
- \* Inventaire non exhaustif
- \* Prospections de terrain effectuées en octobre 2015

# Commune de la Rochelle

PLANCHE 12

## Légende

### Eléments ponctuels

Puits

### Sondages pédologiques

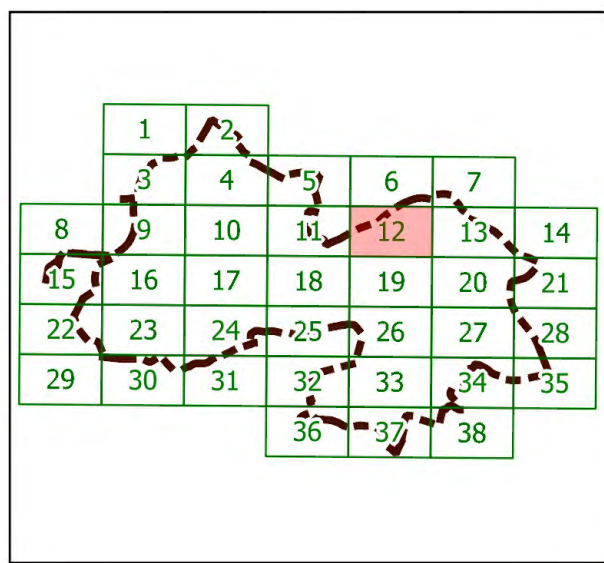

- Sondage caractéristique d'une zone humide
- Aucun trait d'hydromorphie

### Zones humides et autres zones

- Zones humides
- Zones non humides inondables
- Plans d'eau et mares
- Milieux artificialisés (lagunes, ports)
- Propriété privée non prospectée

### Repères

- Réseau hydrographique (BD TOPO)
- Réseau hydrographique (CDALR)
- Réseau hydrographique complémentaire (terrain)
- Limites communales



Inventaire de connaissance dans le cadre de l'élaboration du PLU de l'agglomération de la Rochelle et du SAGE de la Sèvre niortaise et Marais Poitevin - NB :

- \* Ceci n'est pas un inventaire au titre de la Police de l'Eau
- \* Inventaire non exhaustif
- \* Prospections de terrain effectuées en octobre 2015

Commentaires :

# Commune de la Rochelle

## PLANCHE 12

### Légende

#### Elements ponctuels

Puits

#### Sondages pédologiques

- Sondage caractéristique d'une zone humide
- Aucun trait d'hydromorphie

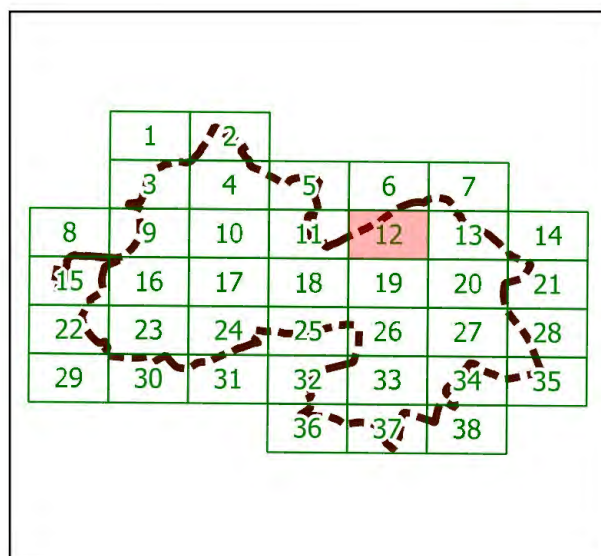
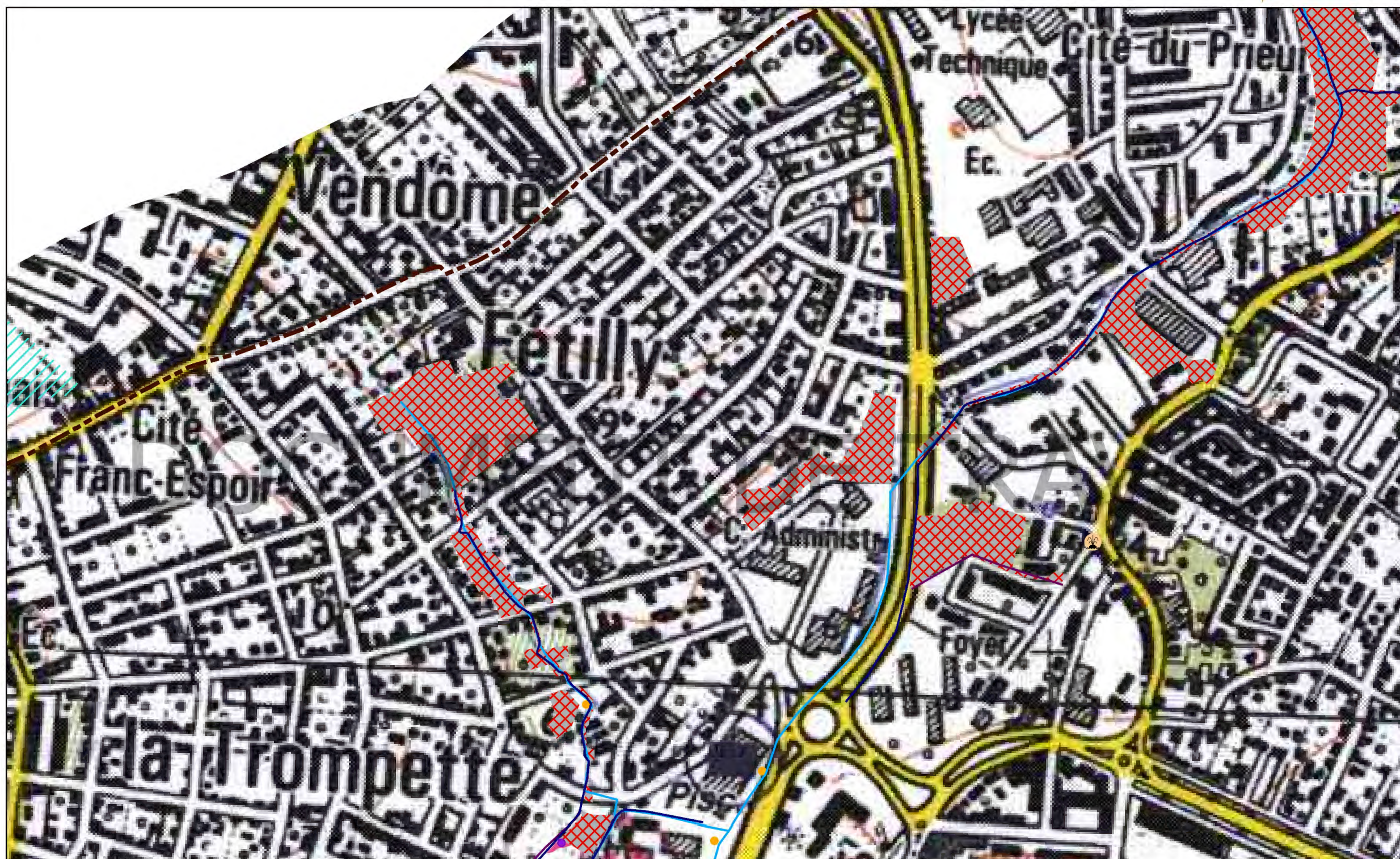
#### Zones humides et autres zones

- Zones humides
- Zones non humides inondables
- Plans d'eau et mares
- Milieux artificialisés (lagunes, ports)
- Propriété privée non prospectée

#### Repères

- Réseau hydrographique (BD TOPO)
- Réseau hydrographique (CDALR)
- Réseau hydrographique complémentaire (terrain)
- Limites communales

0 100 200 m



Inventaire de connaissance dans le cadre de l'élaboration du PLUi de l'agglomération de la Rochelle et du SAGE de la Sèvre niortaise et Marais Poitevin -

NB :

- \* Ceci n'est pas un inventaire au titre de la Police de l'Eau
- \* Inventaire non exhaustif
- \* Prospections de terrain effectuées en octobre 2015

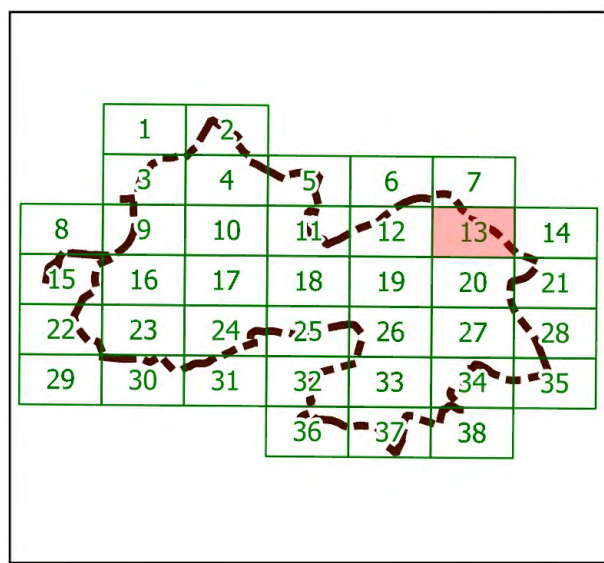
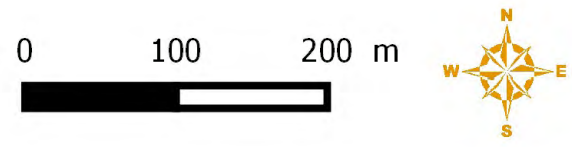
Commentaires :

# Commune de la Rochelle

PLANCHE 13



- Légende**
- Eléments ponctuels**
- Puits
- Sondages pédologiques**
- Sondage caractéristique d'une zone humide
  - Aucun trait d'hydromorphie
- Zones humides et autres zones**
- Zones humides
  - Zones non humides inondables
  - Plans d'eau et mares
  - Milieux artificialisés (lagunes, ports)
  - Propriété privée non prospectée
- Repères**
- Réseau hydrographique (BD TOPO)
  - Réseau hydrographique (CDALR)
  - Réseau hydrographique complémentaire (terrain)
  - Limites communales



Inventaire de connaissance dans le cadre de l'élaboration du PLU de l'agglomération de la Rochelle et du SAGE de la Sèvre niortaise et Marais Poitevin - NB :

- \* Ceci n'est pas un inventaire au titre de la Police de l'Eau
- \* Inventaire non exhaustif
- \* Prospections de terrain effectuées en octobre 2015

Commentaires :

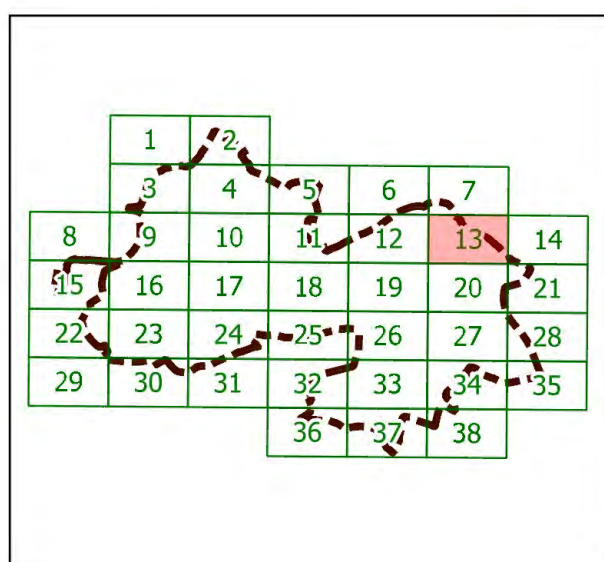
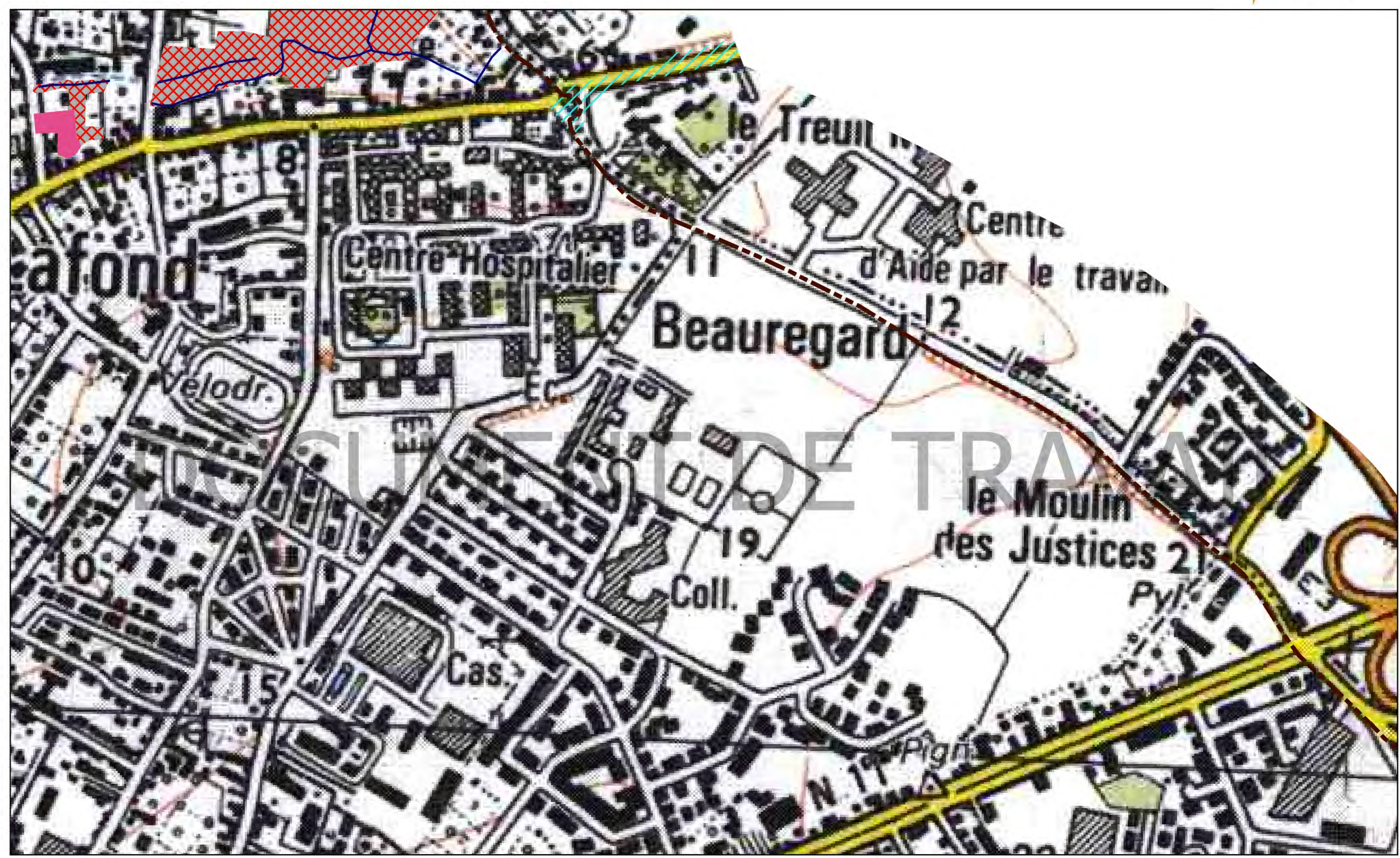
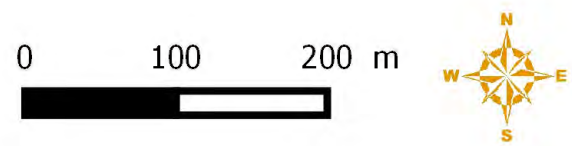
Sources : ©IGN BD TOPO® (2013), ORTHOPHOTO® (2013) - Données : CDA LR, Groupe d'acteurs locaux, BIOTOPE – Cartographie : Biotope, 2016.

Commune de la Rochelle

PLANCHE 13

Légende

- Elements ponctuels
- Puits
- Sondages pédologiques
- Sondage caractéristique d'une zone humide
  - Aucun trait d'hydromorphie
- Zones humides et autres zones
- Zones humides
  - Zones non humides inondables
  - Plans d'eau et mares
  - Milieux artificialisés (lagunes, ports)
  - Propriété privée non prospectée
- Repères
- Réseau hydrographique (BD TOPO)
  - Réseau hydrographique (CDALR)
  - Réseau hydrographique complémentaire (terrain)
  - Limites communales



Inventaire de connaissance dans le cadre de l'élaboration du PLU de l'agglomération de la Rochelle et du SAGE de la Sèvre niortaise et Marais Poitevin - NB :

- \* Ceci n'est pas un inventaire au titre de la Police de l'Eau
- \* Inventaire non exhaustif
- \* Prospections de terrain effectuées en octobre 2015


Commentaires :

# Commune de la Rochelle

PLANCHE 14

## Légende

### Éléments ponctuels

-  Puits
- Sondages pédologiques**
- Sondage caractéristique d'une zone humide
- Aucun trait d'hydromorphie


### Zones humides et autres zones

- Zones humides
- Zones non humides inondables
- Plans d'eau et mares
- Milieux artificialisés (lagunes, ports)
- Propriété privée non prospectée

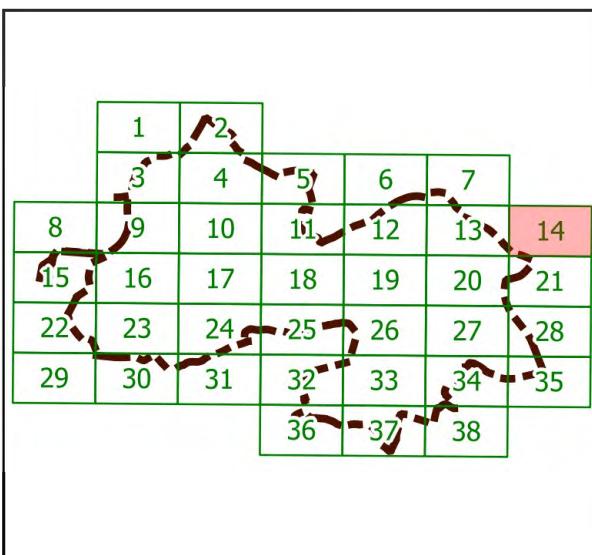
### Repères

- Réseau hydrographique (BD TOPO)
- Réseau hydrographique (CDALR)
- Réseau hydrographique complémentaire (terrain)
- Limites communales

0 100 200 m



# DOCUMENT DE TRAVAIL



Inventaire de connaissance dans le cadre de l'élaboration du PLUi de l'agglomération de la Rochelle et du SAGE de la Sèvre niortaise et Marais Poitevin -  
 Poitevin -  
 NB :  
 \* Ceci n'est pas un inventaire au titre de la Police de l'Eau  
 \* Inventaire non exhaustif  
 \* Prospections de terrain effectuées en octobre 2015

Commentaires :

Sources : ©IGN BD TOPO® (2013), ORTHOPHOTO® (2013) - Données : CDA LR, Groupe d'acteurs locaux, BIOTOPE – Cartographie : Biotope, 2016.

## Commune de la Rochelle



### PLANCHE 14

### Légende






#### Elements ponctuels

 Puits





#### Sondages pédologiques

-  Sondage caractéristique d'une zone humide
-  Aucun trait d'hydromorphie

#### Zones humides et autres zones

-  Zones humides
-  Zones non humides inondables
-  Plans d'eau et mares
-  Milieux artificialisés (lagunes, ports)
-  Propriété privée non prospectée

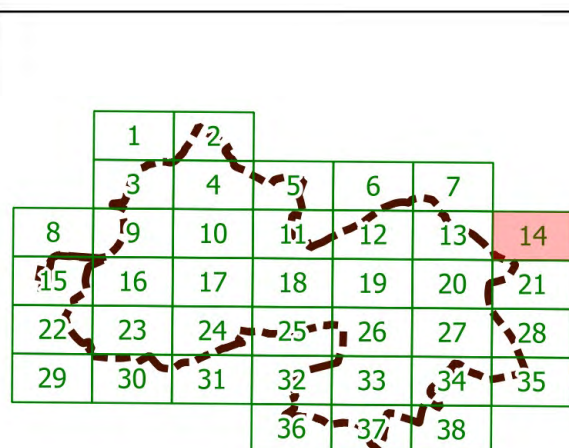
#### Repères

-  Réseau hydrographique (BD TOPO)
-  Réseau hydrographique (CDALR)
-  Réseau hydrographique complémentaire (terrain)
-  Limites communales

0 100 200 m



# DOCUMENT DE TRAVAIL



#### Commentaires :

Inventaire de connaissance dans le cadre de l'élaboration du PLU de l'agglomération de la Rochelle et du SAGE de la Sèvre niortaise et Marais Poitevin -

NB :

- \* Ceci n'est pas un inventaire au titre de la Police de l'Eau
- \* Inventaire non exhaustif
- \* Prospections de terrain effectuées en octobre 2015

## Commune de la Rochelle



PLANCHE 15

### Légende






#### Eléments ponctuels

 Puits





#### Sondages pédologiques

-  Sondage caractéristique d'une zone humide
-  Aucun trait d'hydromorphie

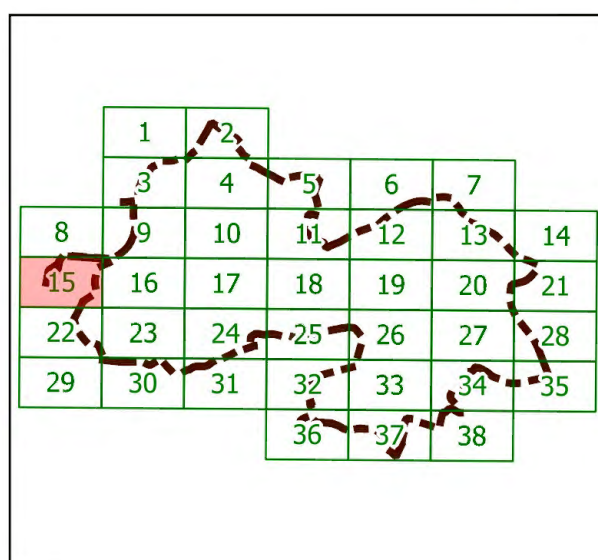
#### Zones humides et autres zones

-  Zones humides
-  Zones non humides inondables
-  Plans d'eau et mares
-  Milieux artificialisés (lagunes, ports)
-  Propriété privée non prospectée

#### Repères

-  Réseau hydrographique (BD TOPO)
-  Réseau hydrographique (CDALR)
-  Réseau hydrographique complémentaire (terrain)
-  Limites communales

0 100 200 m



Commentaires :

Inventaire de connaissance dans le cadre de l'élaboration du PLU de l'agglomération de la Rochelle et du SAGE de la Sèvre niortaise et Marais Poitevin -

NB :

- \* Ceci n'est pas un inventaire au titre de la Police de l'Eau
- \* Inventaire non exhaustif
- \* Prospections de terrain effectuées en octobre 2015

# Commune de la Rochelle

PLANCHE 15

## Légende

### Elements ponctuels

Puits

### Sondages pédologiques

- Sondage caractéristique d'une zone humide
- Aucun trait d'hydromorphie

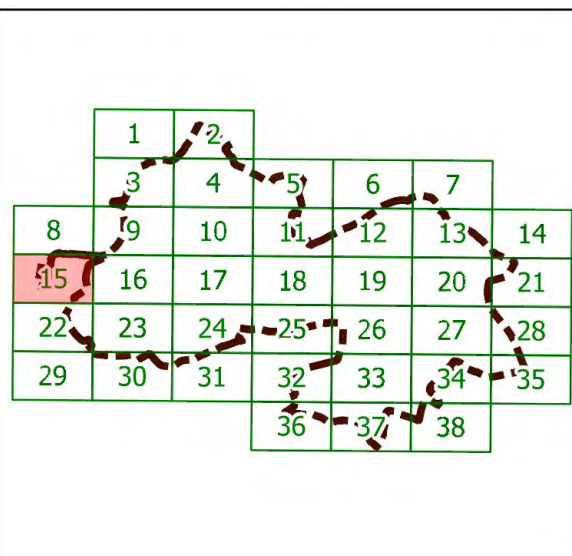
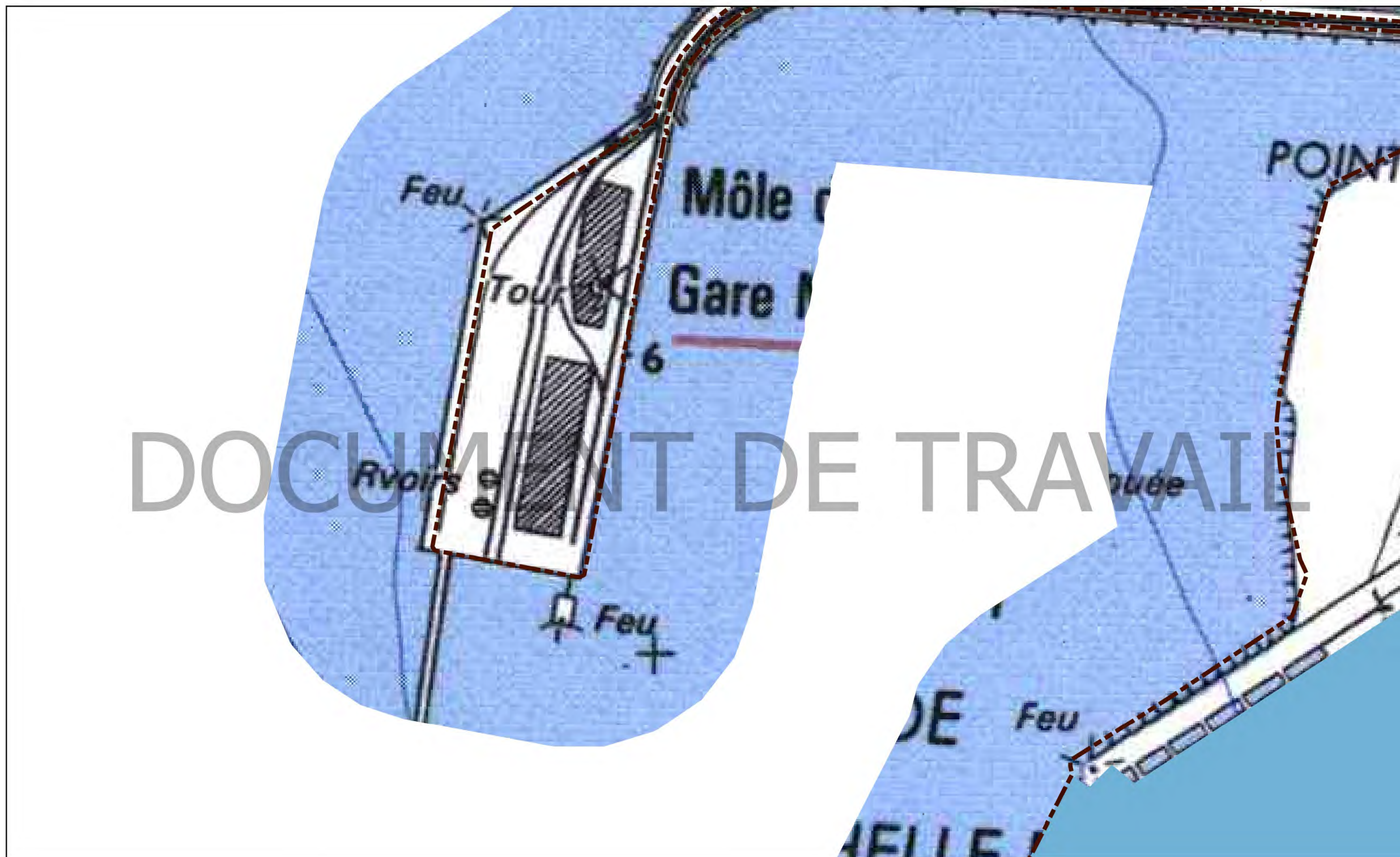
### Zones humides et autres zones

- Zones humides
- Zones non humides inondables
- Plans d'eau et mares
- Milieux artificialisés (lagunes, ports)
- Propriété privée non prospectée

### Repères

- Réseau hydrographique (BD TOPO)
- Réseau hydrographique (CDALR)
- Réseau hydrographique complémentaire (terrain)
- Limites communales

0 100 200 m



Inventaire de connaissance dans le cadre de l'élaboration du PLUi de l'agglomération de la Rochelle et du SAGE de la Sèvre niortaise et Marais Poitevin -

- NB :
- \* Ceci n'est pas un inventaire au titre de la Police de l'Eau
  - \* Inventaire non exhaustif
  - \* Prospections de terrain effectuées en octobre 2015

Commentaires :

# Commune de la Rochelle

PLANCHE 16

## Légende

### Eléments ponctuels

Puits

### Sondages pédologiques

- Sondage caractéristique d'une zone humide
- Aucun trait d'hydromorphie

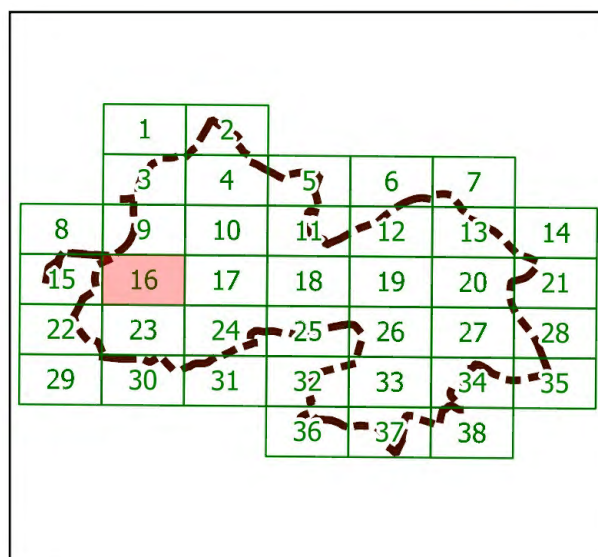
### Zones humides et autres zones

- Zones humides
- Zones non humides inondables
- Plans d'eau et mares
- Milieux artificialisés (lagunes, ports)
- Propriété privée non prospectée

### Repères

- Réseau hydrographique (BD TOPO)
- Réseau hydrographique (CDALR)
- Réseau hydrographique complémentaire (terrain)
- Limites communales

0 100 200 m



### Commentaires :

Inventaire de connaissance dans le cadre de l'élaboration du PLU de l'agglomération de la Rochelle et du SAGE de la Sèvre niortaise et Marais Poitevin -

NB :

- \* Ceci n'est pas un inventaire au titre de la Police de l'Eau
- \* Inventaire non exhaustif
- \* Prospections de terrain effectuées en octobre 2015

Commune de la Rochelle

PLANCHE 16

Légende

Elements ponctuels

Puits

Sondages pédologiques

- Sondage caractéristique d'une zone humide
- Aucun trait d'hydromorphie

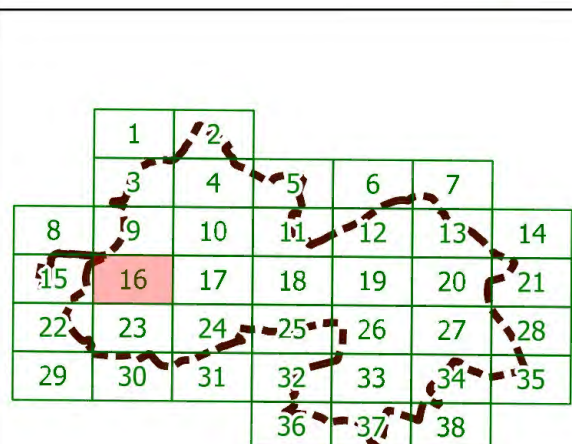
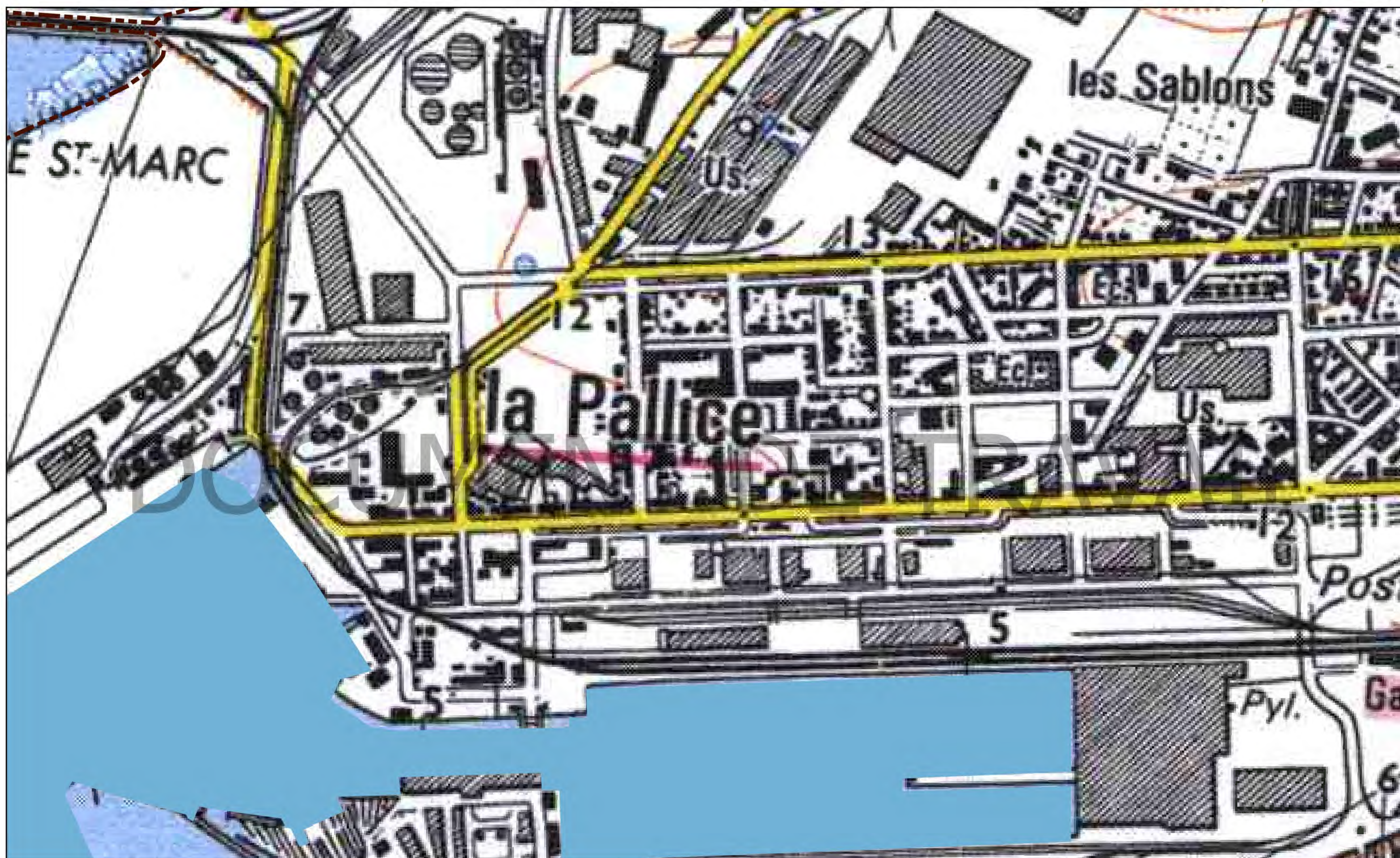
Zones humides et autres zones

- Zones humides
- Zones non humides inondables
- Plans d'eau et mares
- Milieux artificialisés (lagunes, ports)
- Propriété privée non prospectée

Repères

- Réseau hydrographique (BD TOPO)
- Réseau hydrographique (CDALR)
- Réseau hydrographique complémentaire (terrain)
- Limites communales

0 100 200 m



Commentaires :

Inventaire de connaissance dans le cadre de l'élaboration du PLUi de l'agglomération de la Rochelle et du SAGE de la Sèvre niortaise et Marais Poitevin -

NB :

- \* Ceci n'est pas un inventaire au titre de la Police de l'Eau
- \* Inventaire non exhaustif
- \* Prospections de terrain effectuées en octobre 2015

# Commune de la Rochelle

## PLANCHE 17

### Légende

#### Eléments ponctuels

Puits

#### Sondages pédologiques

- Sondage caractéristique d'une zone humide
- Aucun trait d'hydromorphie

#### Zones humides et autres zones

- Zones humides
- Zones non humides inondables
- Plans d'eau et mares
- Milieux artificialisés (lagunes, ports)
- Propriété privée non prospectée

#### Repères

- Réseau hydrographique (BD TOPO)
- Réseau hydrographique (CDALR)
- Réseau hydrographique complémentaire (terrain)
- Limites communales

0 100 200 m



	1	2				
	3	4	5	6	7	
8	9	10	11	12	13	14
15	16	17	18	19	20	21
22	23	24	25	26	27	28
29	30	31	32	33	34	35
			36	37	38	

#### Commentaires :

Inventaire de connaissance dans le cadre de l'élaboration du PLU de l'agglomération de la Rochelle et du SAGE de la Sèvre niortaise et Marais Poitevin -

NB :

- \* Ceci n'est pas un inventaire au titre de la Police de l'Eau
- \* Inventaire non exhaustif
- \* Prospections de terrain effectuées en octobre 2015

Commune de la Rochelle

PLANCHE 17

Légende

Elements ponctuels

Puits

Sondages pédologiques

- Sondage caractéristique d'une zone humide
- Aucun trait d'hydromorphie

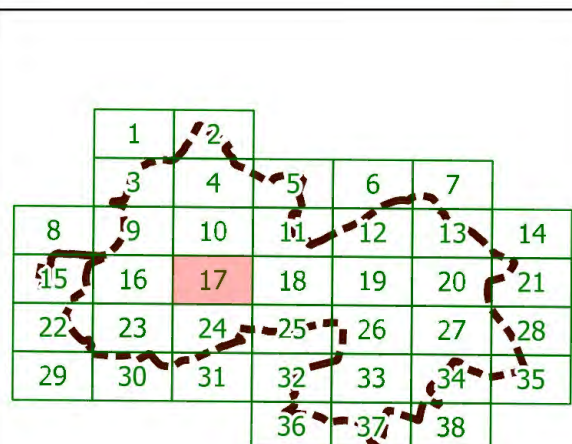
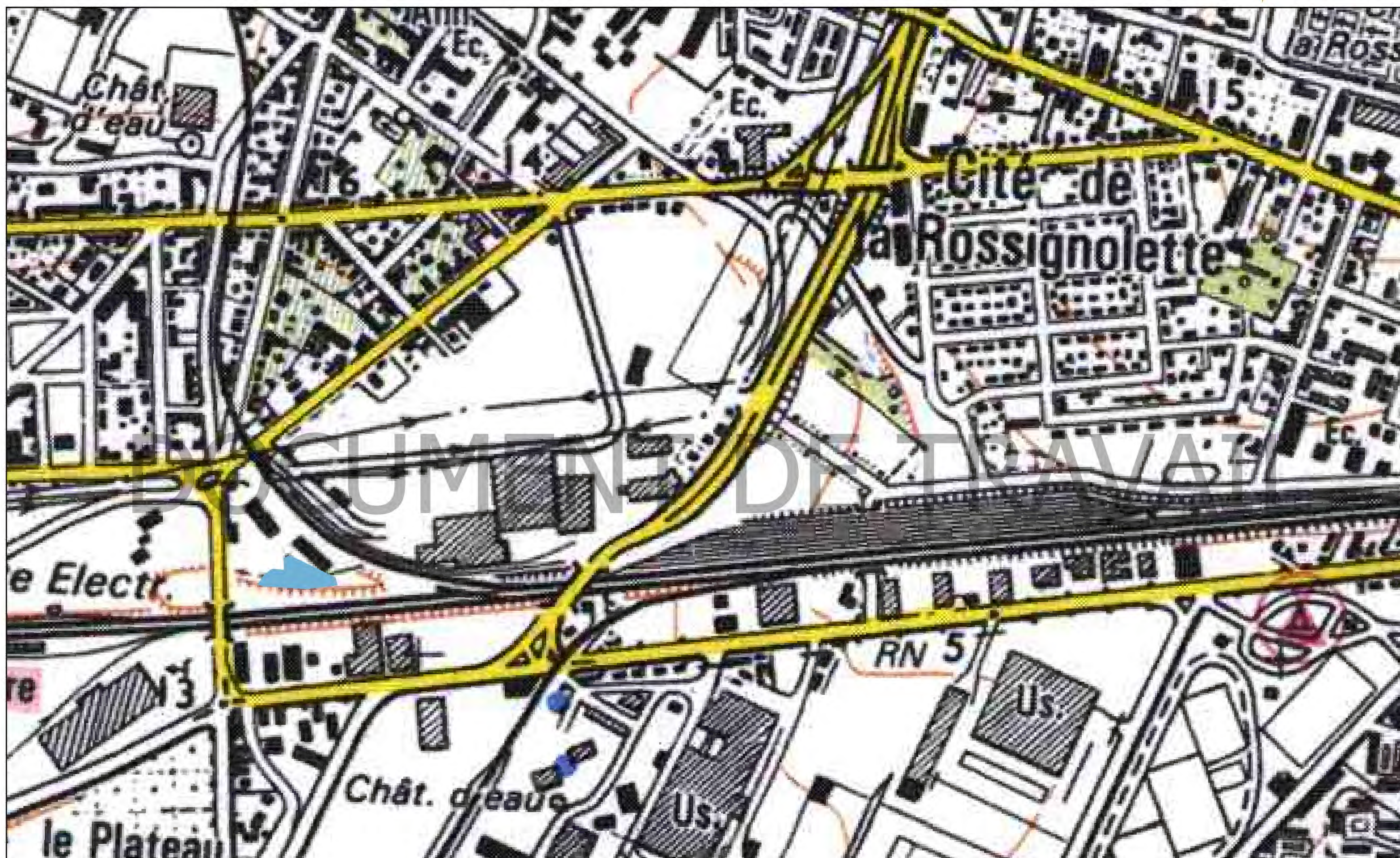
Zones humides et autres zones

- Zones humides
- Zones non humides inondables
- Plans d'eau et mares
- Milieux artificialisés (lagunes, ports)
- Propriété privée non prospectée

Repères

- Réseau hydrographique (BD TOPO)
- Réseau hydrographique (CDALR)
- Réseau hydrographique complémentaire (terrain)
- Limites communales

0 100 200 m



Commentaires :

Inventaire de connaissance dans le cadre de l'élaboration du PLU de l'agglomération de la Rochelle et du SAGE de la Sèvre niortaise et Marais Poitevin -

NB :

- \* Ceci n'est pas un inventaire au titre de la Police de l'Eau
- \* Inventaire non exhaustif
- \* Prospections de terrain effectuées en octobre 2015

# Commune de la Rochelle

PLANCHE 18

## Légende

### Eléments ponctuels

Puits

### Sondages pédologiques

- Sondage caractéristique d'une zone humide
- Aucun trait d'hydromorphie

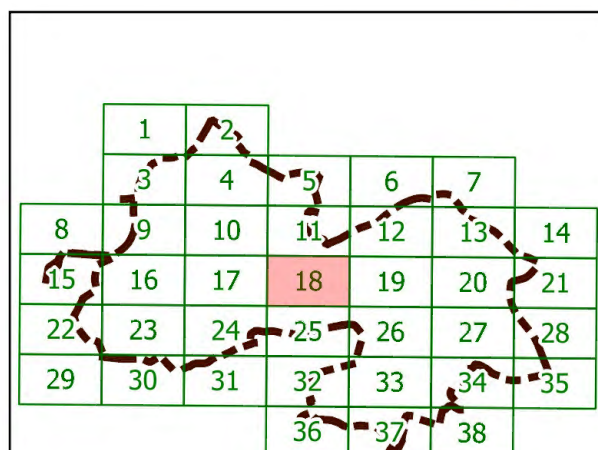
### Zones humides et autres zones

- Zones humides
- Zones non humides inondables
- Plans d'eau et mares
- Milieux artificialisés (lagunes, ports)
- Propriété privée non prospectée

### Repères

- Réseau hydrographique (BD TOPO)
- Réseau hydrographique (CDALR)
- Réseau hydrographique complémentaire (terrain)
- Limites communales

0 100 200 m



Commentaires :

Inventaire de connaissance dans le cadre de l'élaboration du PLU de l'agglomération de la Rochelle et du SAGE de la Sèvre niortaise et Marais Poitevin -

NB :

- \* Ceci n'est pas un inventaire au titre de la Police de l'Eau
- \* Inventaire non exhaustif
- \* Prospections de terrain effectuées en octobre 2015

Commune de la Rochelle

PLANCHE 18

Légende

Elements ponctuels

Puits

Sondages pédologiques

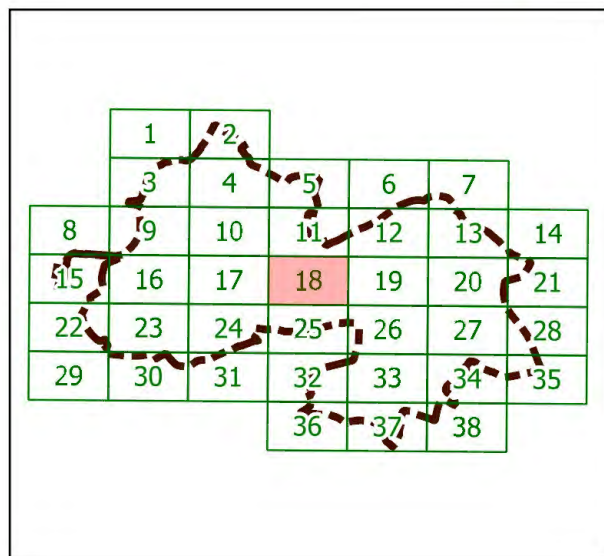
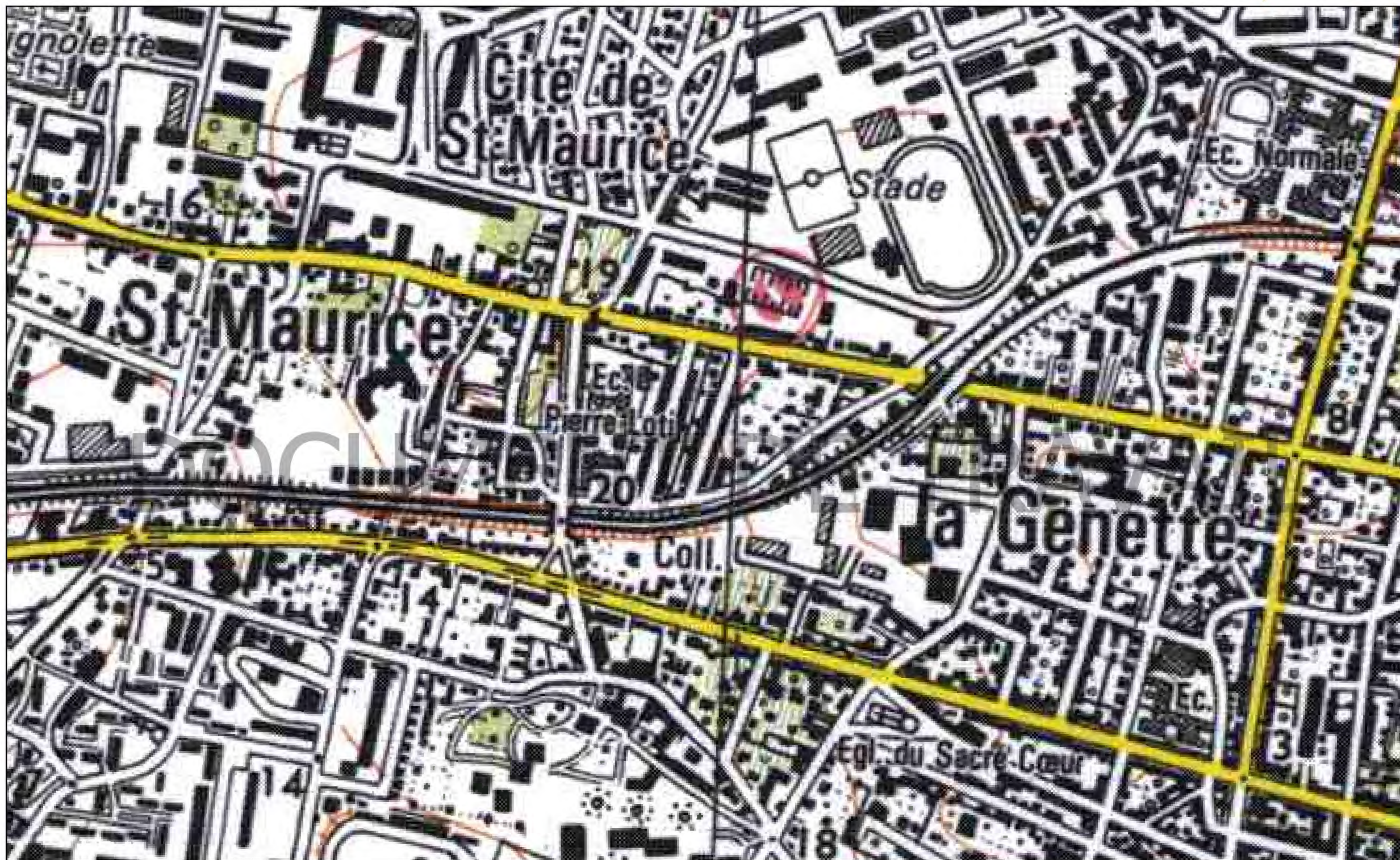
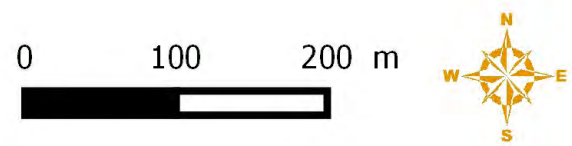
- Sondage caractéristique d'une zone humide
- Aucun trait d'hydromorphie

Zones humides et autres zones

- Zones humides
- Zones non humides inondables
- Plans d'eau et mares
- Milieux artificialisés (lagunes, ports)
- Propriété privée non prospectée

Repères

- Réseau hydrographique (BD TOPO)
- Réseau hydrographique (CDALR)
- Réseau hydrographique complémentaire (terrain)
- Limites communales



Inventaire de connaissance dans le cadre de l'élaboration du PLU de l'agglomération de la Rochelle et du SAGE de la Sèvre niortaise et Marais Poitevin - NB :

- \* Ceci n'est pas un inventaire au titre de la Police de l'Eau
- \* Inventaire non exhaustif
- \* Prospections de terrain effectuées en octobre 2015

Commentaires :

Sources : ©IGN BD TOPO® (2013), Scan25® (2009) - Données : CDA LR, Groupe d'acteurs locaux, BIOTOPE – Cartographie : Biotope, 2016.

# Commune de la Rochelle

PLANCHE 19

## Légende

### Eléments ponctuels

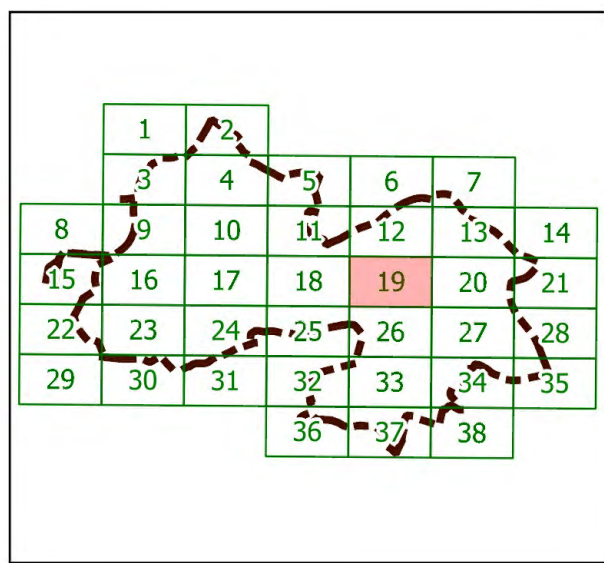
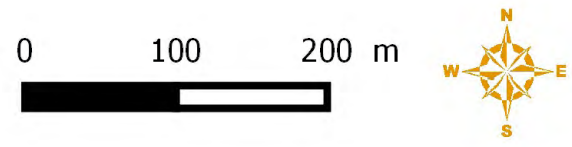
- Puits
- Sondage caractéristique d'une zone humide
- Aucun trait d'hydromorphie

### Zones humides et autres zones

- Zones humides
- Zones non humides inondables
- Plans d'eau et mares
- Milieux artificialisés (lagunes, ports)
- Propriété privée non prospectée

### Repères

- Réseau hydrographique (BD TOPO)
- Réseau hydrographique (CDALR)
- Réseau hydrographique complémentaire (terrain)
- Limites communales



Inventaire de connaissance dans le cadre de l'élaboration du PLU de l'agglomération de la Rochelle et du SAGE de la Sèvre niortaise et Marais Poitevin - NB :

- \* Ceci n'est pas un inventaire au titre de la Police de l'Eau
- \* Inventaire non exhaustif
- \* Prospections de terrain effectuées en octobre 2015

Commentaires :

Sources : ©IGN BD TOPO® (2013), ORTHOPHOTO® (2013) - Données : CDA LR, Groupe d'acteurs locaux, BIOTOPE – Cartographie : Biotope, 2016.

Commune de la Rochelle

PLANCHE 19

Légende

Elements ponctuels

Puits

Sondages pédologiques

- Sondage caractéristique d'une zone humide
- Aucun trait d'hydromorphie

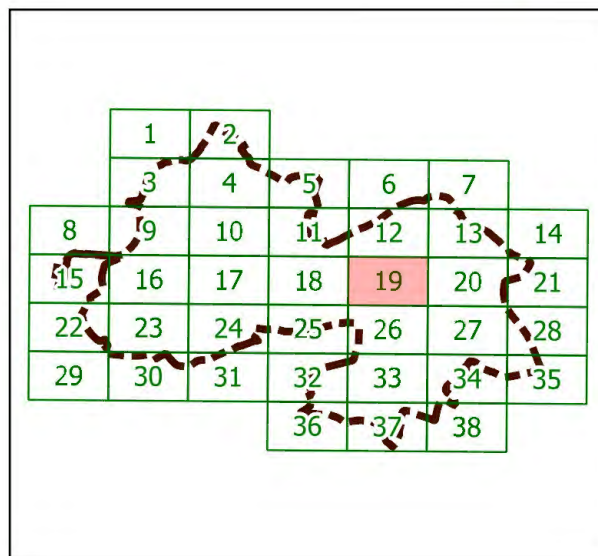
Zones humides et autres zones

- Zones humides
- Zones non humides inondables
- Plans d'eau et mares
- Milieux artificialisés (lagunes, ports)
- Propriété privée non prospectée

Repères

- Réseau hydrographique (BD TOPO)
- Réseau hydrographique (CDALR)
- Réseau hydrographique complémentaire (terrain)
- Limites communales

0 100 200 m



Commentaires :

Inventaire de connaissance dans le cadre de l'élaboration du PLUi de l'agglomération de la Rochelle et du SAGE de la Sèvre niortaise et Marais Poitevin -

NB :

- \* Ceci n'est pas un inventaire au titre de la Police de l'Eau
- \* Inventaire non exhaustif
- \* Prospections de terrain effectuées en octobre 2015

# Commune de la Rochelle



PLANCHE 20

## Légende






### Eléments ponctuels

 Puits





### Sondages pédologiques

-  Sondage caractéristique d'une zone humide
-  Aucun trait d'hydromorphie

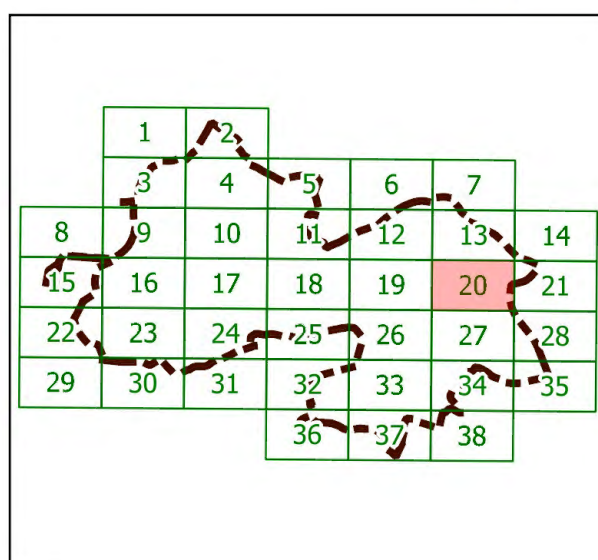
### Zones humides et autres zones

-  Zones humides
-  Zones non humides inondables
-  Plans d'eau et mares
-  Milieux artificialisés (lagunes, ports)
-  Propriété privée non prospectée

### Repères

-  Réseau hydrographique (BD TOPO)
-  Réseau hydrographique (CDALR)
-  Réseau hydrographique complémentaire (terrain)
-  Limites communales

0 100 200 m



Inventaire de connaissance dans le cadre de l'élaboration du PLU de l'agglomération de la Rochelle et du SAGE de la Sèvre niortaise et Marais Poitevin - NB :

- \* Ceci n'est pas un inventaire au titre de la Police de l'Eau
- \* Inventaire non exhaustif
- \* Prospections de terrain effectuées en octobre 2015

Commentaires :

# Commune de la Rochelle

PLANCHE 20

## Légende

### Elements ponctuels

Puits

### Sondages pédologiques

- Sondage caractéristique d'une zone humide
- Aucun trait d'hydromorphie

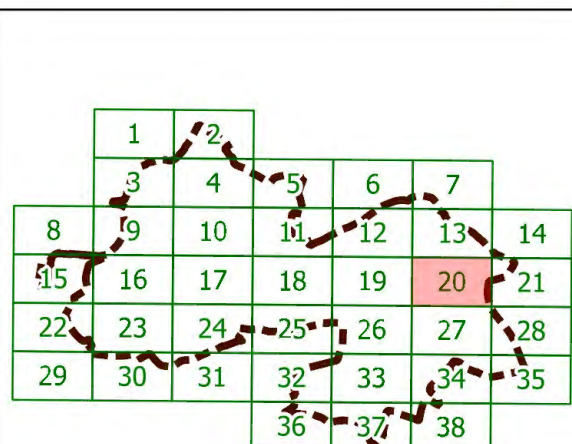
### Zones humides et autres zones

- Zones humides
- Zones non humides inondables
- Plans d'eau et mares
- Milieux artificialisés (lagunes, ports)
- Propriété privée non prospectée

### Repères

- Réseau hydrographique (BD TOPO)
- Réseau hydrographique (CDALR)
- Réseau hydrographique complémentaire (terrain)
- Limites communales

0 100 200 m



Inventaire de connaissance dans le cadre de l'élaboration du PLU de l'agglomération de la Rochelle et du SAGE de la Sèvre niortaise et Marais Poitevin - NB :

- \* Ceci n'est pas un inventaire au titre de la Police de l'Eau
- \* Inventaire non exhaustif
- \* Prospections de terrain effectuées en octobre 2015

Commentaires :

## Commune de la Rochelle



PLANCHE 21

### Légende






#### Eléments ponctuels

 Puits





#### Sondages pédologiques

-  Sondage caractéristique d'une zone humide
-  Aucun trait d'hydromorphie

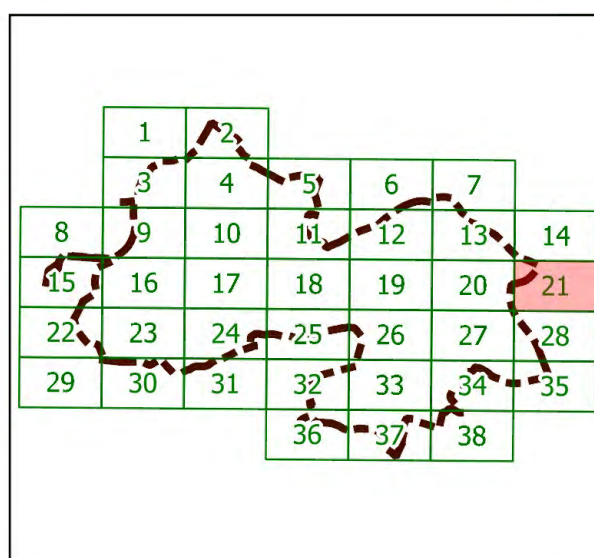
#### Zones humides et autres zones

-  Zones humides
-  Zones non humides inondables
-  Plans d'eau et mares
-  Milieux artificialisés (lagunes, ports)
-  Propriété privée non prospectée

#### Repères

-  Réseau hydrographique (BD TOPO)
-  Réseau hydrographique (CDALR)
-  Réseau hydrographique complémentaire (terrain)
-  Limites communales

0 100 200 m



Inventaire de connaissance dans le cadre de l'élaboration du PLU de l'agglomération de la Rochelle et du SAGE de la Sèvre niortaise et Marais Poitevin -

NB :

- \* Ceci n'est pas un inventaire au titre de la Police de l'Eau
- \* Inventaire non exhaustif
- \* Prospections de terrain effectuées en octobre 2015

Commentaires :

Commune de la Rochelle



PLANCHE 21

Légende






Elements ponctuels

 Puits





Sondages pédologiques

-  Sondage caractéristique d'une zone humide
-  Aucun trait d'hydromorphie

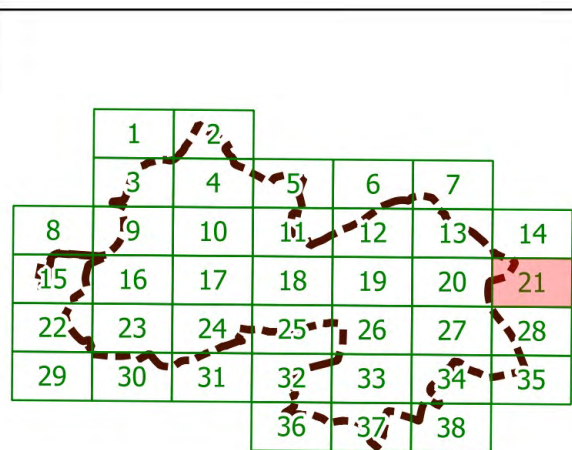
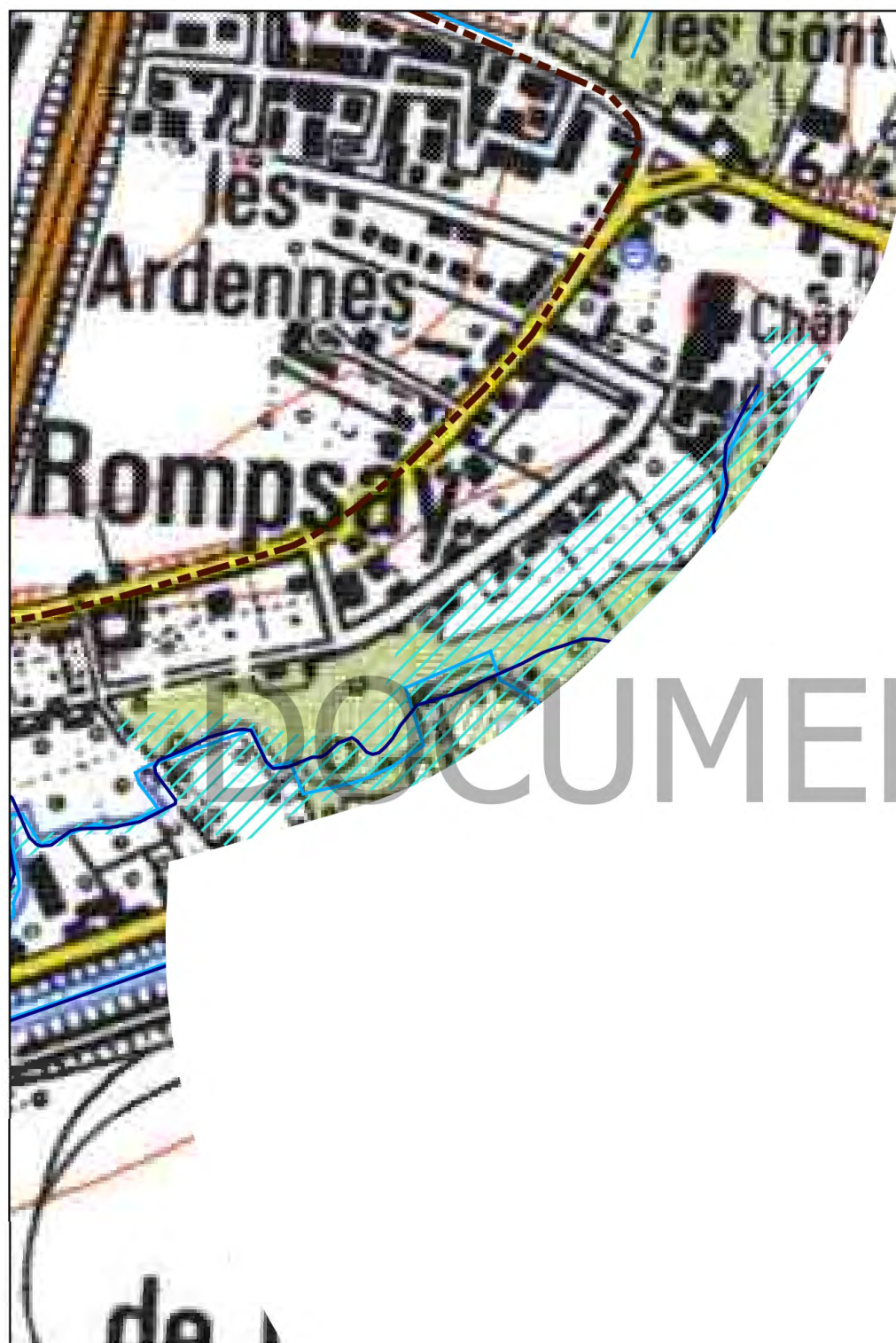
Zones humides et autres zones

-  Zones humides
-  Zones non humides inondables
-  Plans d'eau et mares
-  Milieux artificialisés (lagunes, ports)
-  Propriété privée non prospectée

Repères

-  Réseau hydrographique (BD TOPO)
-  Réseau hydrographique (CDALR)
-  Réseau hydrographique complémentaire (terrain)
-  Limites communales

0 100 200 m



Inventaire de connaissance dans le cadre de l'élaboration du PLU de l'agglomération de la Rochelle et du SAGE de la Sèvre niortaise et Marais Poitevin -

NB :

- \* Ceci n'est pas un inventaire au titre de la Police de l'Eau
- \* Inventaire non exhaustif
- \* Prospections de terrain effectuées en octobre 2015

Commentaires :

# Commune de la Rochelle

PLANCHE 22

## Légende

### Éléments ponctuels

Puits

### Sondages pédologiques

- Sondage caractéristique d'une zone humide
- Aucun trait d'hydromorphie

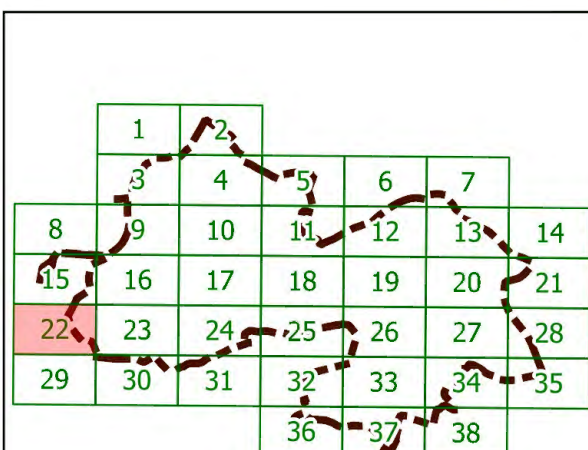

### Zones humides et autres zones

- Zones humides
- Zones non humides inondables
- Plans d'eau et mares
- Milieux artificialisés (lagunes, ports)
- Propriété privée non prospectée

### Repères

- Réseau hydrographique (BD TOPO)
- Réseau hydrographique (CDALR)
- Réseau hydrographique complémentaire (terrain)
- Limites communales

0 100 200 m



Inventaire de connaissance dans le cadre de l'élaboration du PLUi de l'agglomération de la Rochelle et du SAGE de la Sèvre niortaise et Marais Poitevin -

NB :

- \* Ceci n'est pas un inventaire au titre de la Police de l'Eau
- \* Inventaire non exhaustif
- \* Prospections de terrain effectuées en octobre 2015

Commentaires :

## Commune de la Rochelle



PLANCHE 22

### Légende






#### Elements ponctuels

 Puits





#### Sondages pédologiques

-  Sondage caractéristique d'une zone humide
-  Aucun trait d'hydromorphie

#### Zones humides et autres zones

-  Zones humides
-  Zones non humides inondables
-  Plans d'eau et mares
-  Milieux artificialisés (lagunes, ports)
-  Propriété privée non prospectée

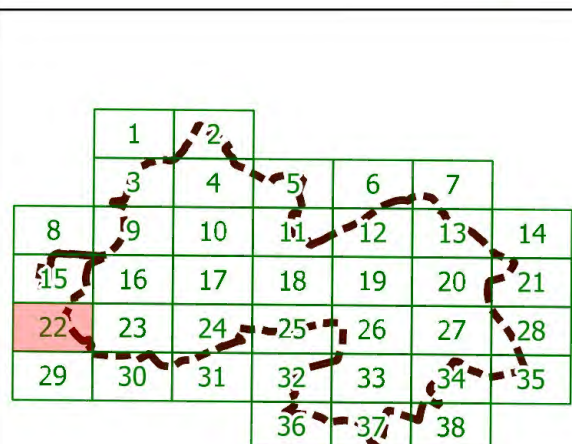
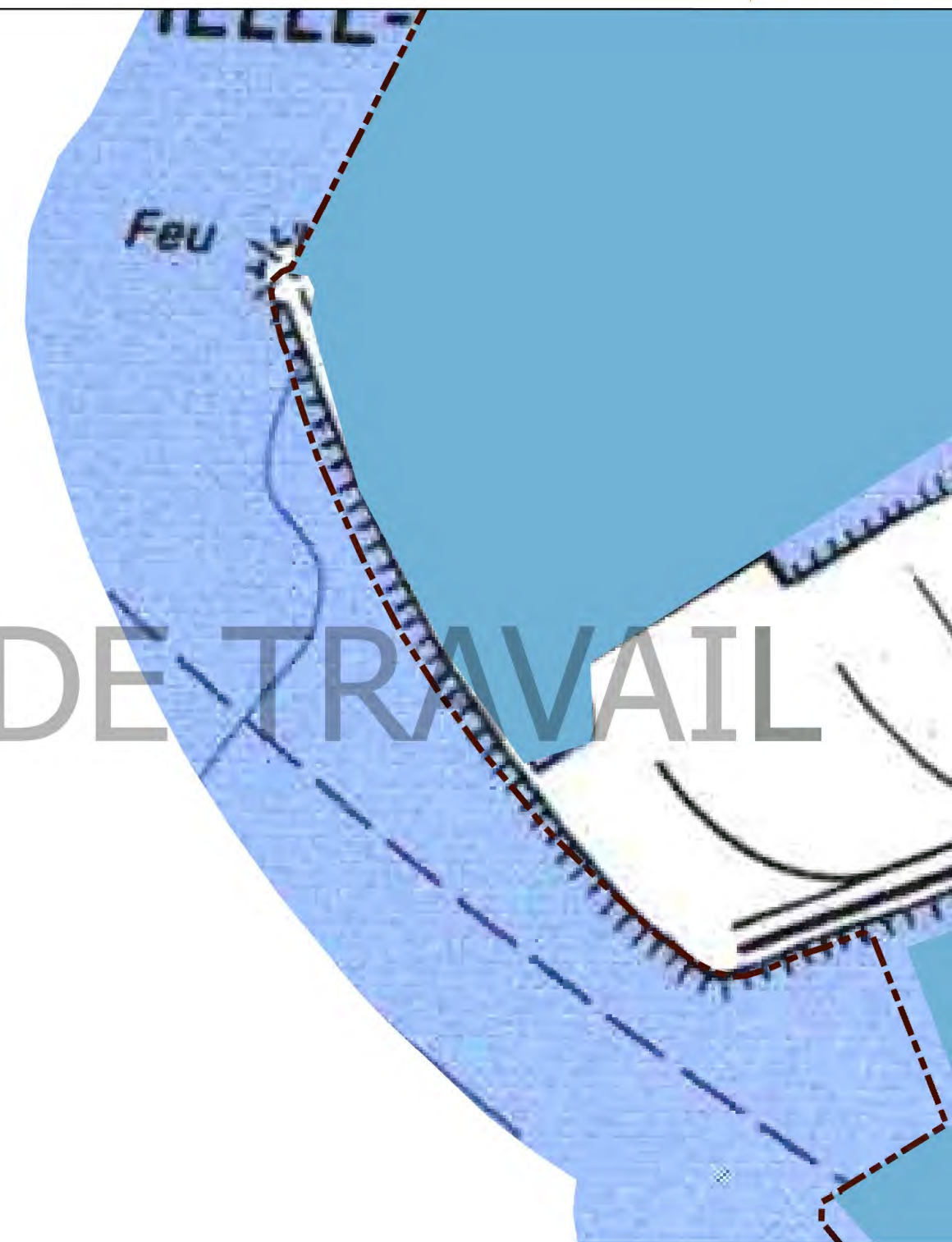
#### Repères

-  Réseau hydrographique (BD TOPO)
-  Réseau hydrographique (CDALR)
-  Réseau hydrographique complémentaire (terrain)
-  Limites communales

0 100 200 m



DOCUMENT DE TRAVAIL



Inventaire de connaissance dans le cadre de l'élaboration du PLUi de l'agglomération de la Rochelle et du SAGE de la Sèvre niortaise et Marais Poitevin -

NB :

- \* Ceci n'est pas un inventaire au titre de la Police de l'Eau
- \* Inventaire non exhaustif
- \* Prospections de terrain effectuées en octobre 2015

Commentaires :

# Commune de la Rochelle

PLANCHE 23

## Légende

### Eléments ponctuels

Puits

### Sondages pédologiques

- Sondage caractéristique d'une zone humide
- Aucun trait d'hydromorphie

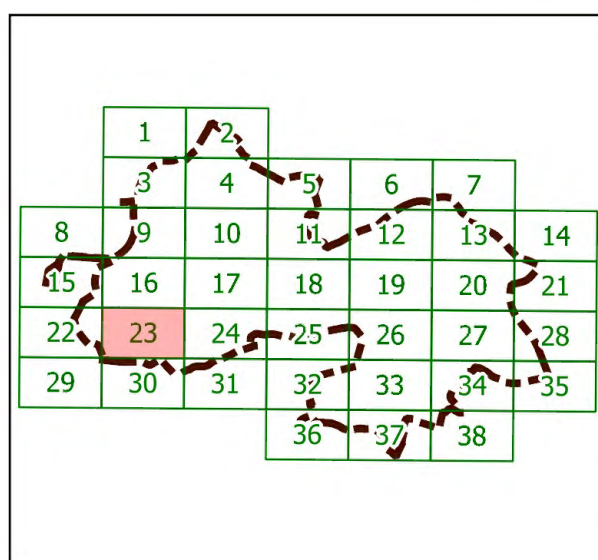
### Zones humides et autres zones

- Zones humides
- Zones non humides inondables
- Plans d'eau et mares
- Milieux artificialisés (lagunes, ports)
- Propriété privée non prospectée

### Repères

- Réseau hydrographique (BD TOPO)
- Réseau hydrographique (CDALR)
- Réseau hydrographique complémentaire (terrain)
- Limites communales

0 100 200 m



### Commentaires :

Inventaire de connaissance dans le cadre de l'élaboration du PLU de l'agglomération de la Rochelle et du SAGE de la Sèvre niortaise et Marais Poitevin -

NB :

- \* Ceci n'est pas un inventaire au titre de la Police de l'Eau
- \* Inventaire non exhaustif
- \* Prospections de terrain effectuées en octobre 2015

Commune de la Rochelle

PLANCHE 23

Légende

Elements ponctuels

Puits

Sondages pédologiques

- Sondage caractéristique d'une zone humide
- Aucun trait d'hydromorphie

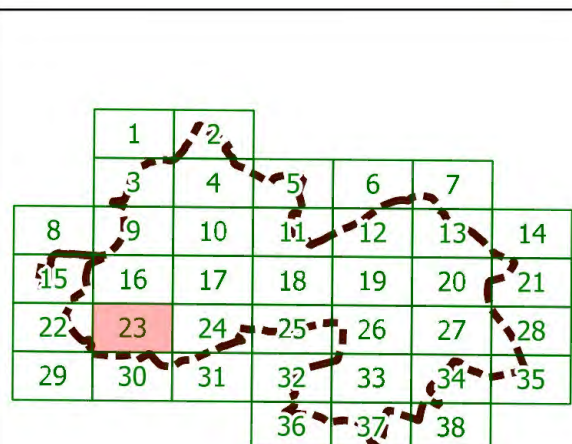
Zones humides et autres zones

- Zones humides
- Zones non humides inondables
- Plans d'eau et mares
- Milieux artificialisés (lagunes, ports)
- Propriété privée non prospectée

Repères

- Réseau hydrographique (BD TOPO)
- Réseau hydrographique (CDALR)
- Réseau hydrographique complémentaire (terrain)
- Limites communales

0 100 200 m



Commentaires :

Inventaire de connaissance dans le cadre de l'élaboration du PLUi de l'agglomération de la Rochelle et du SAGE de la Sèvre niortaise et Marais Poitevin -

NB :

- \* Ceci n'est pas un inventaire au titre de la Police de l'Eau
- \* Inventaire non exhaustif
- \* Prospections de terrain effectuées en octobre 2015

# Commune de la Rochelle

PLANCHE 24

## Légende

### Eléments ponctuels

Puits

### Sondages pédologiques

- Sondage caractéristique d'une zone humide
- Aucun trait d'hydromorphie

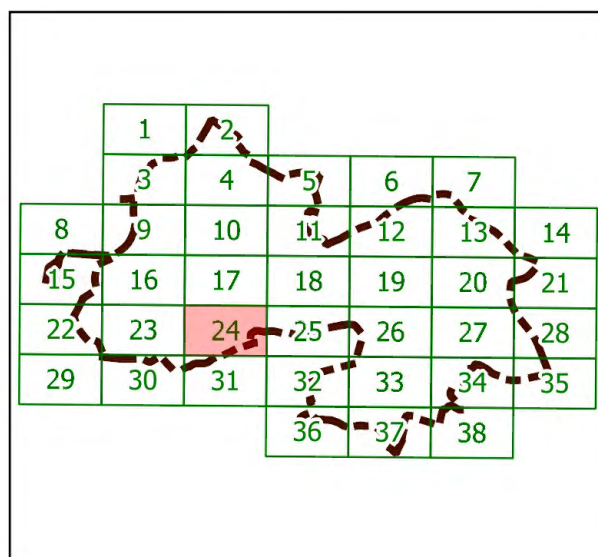
### Zones humides et autres zones

- Zones humides
- Zones non humides inondables
- Plans d'eau et mares
- Milieux artificialisés (lagunes, ports)
- Propriété privée non prospectée

### Repères

- Réseau hydrographique (BD TOPO)
- Réseau hydrographique (CDALR)
- Réseau hydrographique complémentaire (terrain)
- Limites communales

0 100 200 m



Inventaire de connaissance dans le cadre de l'élaboration du PLU de l'agglomération de la Rochelle et du SAGE de la Sèvre niortaise et Marais Poitevin - NB :  
 \* Ceci n'est pas un inventaire au titre de la Police de l'Eau  
 \* Inventaire non exhaustif  
 \* Prospections de terrain effectuées en octobre 2015

Commentaires :

Commune de la Rochelle

PLANCHE 24

Légende

Elements ponctuels

Puits

Sondages pédologiques

- Sondage caractéristique d'une zone humide
- Aucun trait d'hydromorphie

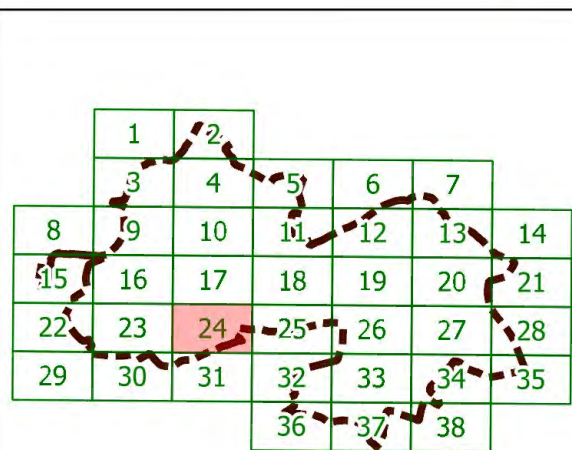
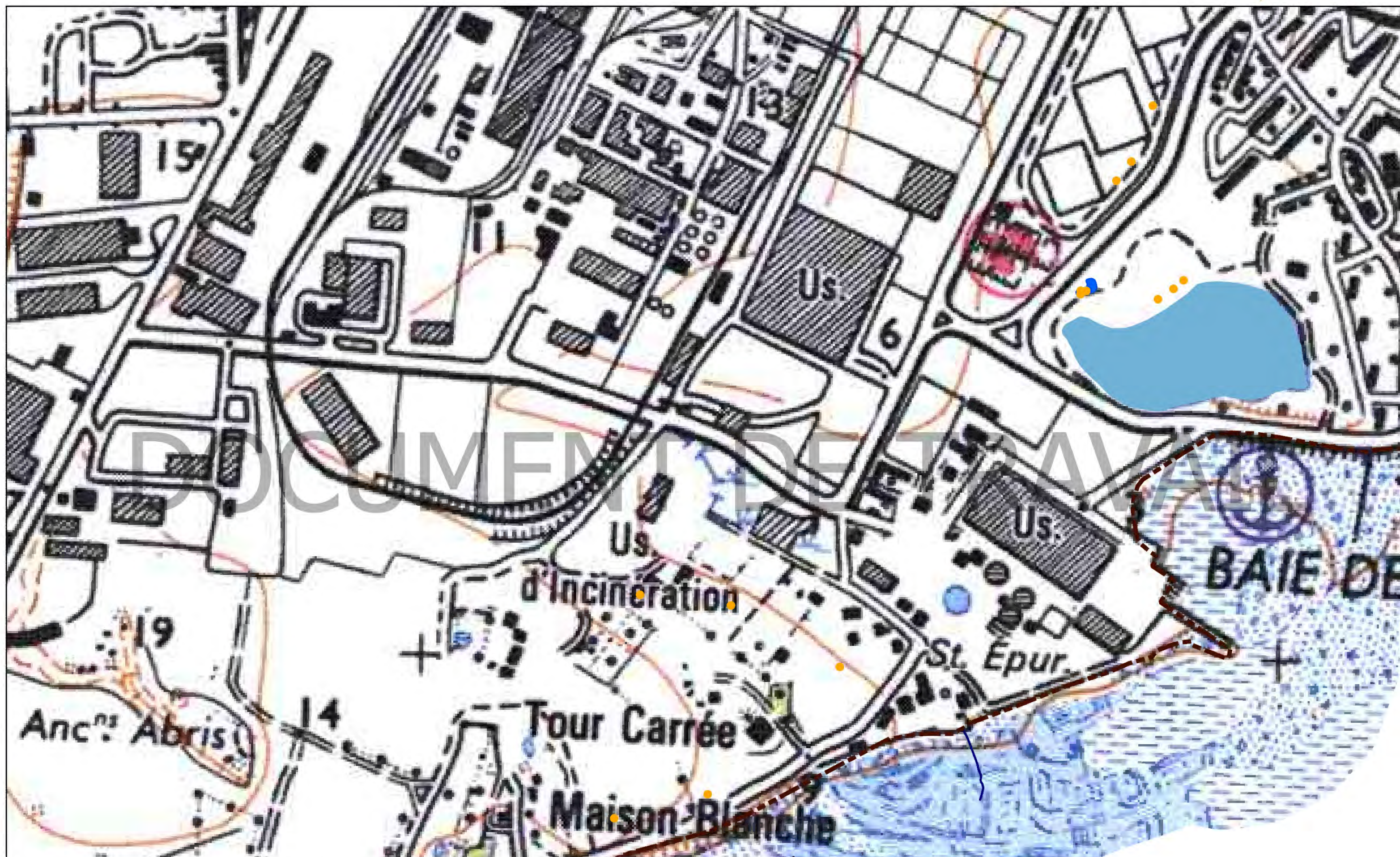
Zones humides et autres zones

- Zones humides
- Zones non humides inondables
- Plans d'eau et mares
- Milieux artificialisés (lagunes, ports)
- Propriété privée non prospectée

Repères

- Réseau hydrographique (BD TOPO)
- Réseau hydrographique (CDALR)
- Réseau hydrographique complémentaire (terrain)
- Limites communales

0 100 200 m



Inventaire de connaissance dans le cadre de l'élaboration du PLU de l'agglomération de la Rochelle et du SAGE de la Sèvre niortaise et Marais Poitevin -

NB :

- \* Ceci n'est pas un inventaire au titre de la Police de l'Eau
- \* Inventaire non exhaustif
- \* Prospections de terrain effectuées en octobre 2015

Commentaires :

# Commune de la Rochelle

PLANCHE 25

## Légende

### Eléments ponctuels

Puits

### Sondages pédologiques

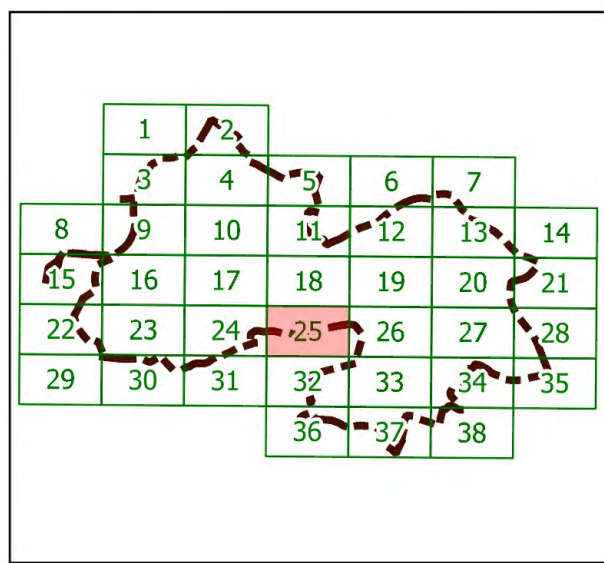
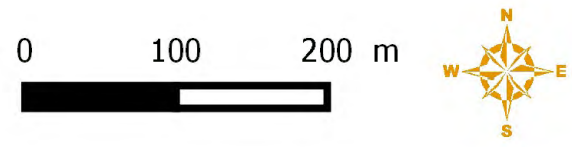
- Sondage caractéristique d'une zone humide
- Aucun trait d'hydromorphie

### Zones humides et autres zones

- Zones humides
- Zones non humides inondables
- Plans d'eau et mares
- Milieux artificialisés (lagunes, ports)
- Propriété privée non prospectée

### Repères

- Réseau hydrographique (BD TOPO)
- Réseau hydrographique (CDALR)
- Réseau hydrographique complémentaire (terrain)
- Limites communales



Inventaire de connaissance dans le cadre de l'élaboration du PLU de l'agglomération de la Rochelle et du SAGE de la Sèvre niortaise et Marais Poitevin - NB :

- \* Ceci n'est pas un inventaire au titre de la Police de l'Eau
- \* Inventaire non exhaustif
- \* Prospections de terrain effectuées en octobre 2015

Commentaires :

Sources : ©IGN BD TOPO® (2013), ORTHOPHOTO® (2013) - Données : CDA LR, Groupe d'acteurs locaux, BIOTOPE – Cartographie : Biotope, 2016.

Commune de la Rochelle

PLANCHE 25

Légende

Elements ponctuels

Puits

Sondages pédologiques

- Sondage caractéristique d'une zone humide
- Aucun trait d'hydromorphie

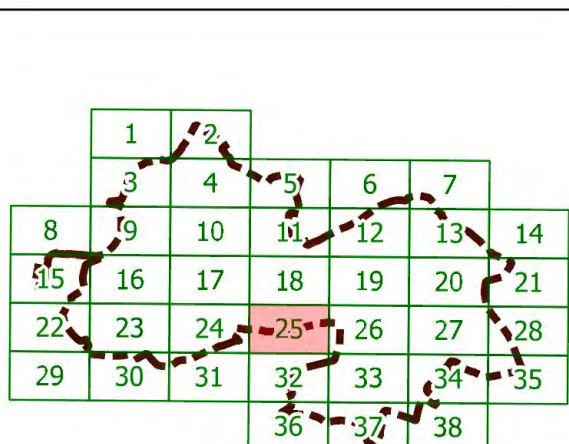
Zones humides et autres zones

- Zones humides
- Zones non humides inondables
- Plans d'eau et mares
- Milieux artificialisés (lagunes, ports)
- Propriété privée non prospectée

Repères

- Réseau hydrographique (BD TOPO)
- Réseau hydrographique (CDALR)
- Réseau hydrographique complémentaire (terrain)
- Limites communales

0 100 200 m



Commentaires :

Inventaire de connaissance dans le cadre de l'élaboration du PLUi de l'agglomération de la Rochelle et du SAGE de la Sèvre niortaise et Marais Poitevin -

NB :

- \* Ceci n'est pas un inventaire au titre de la Police de l'Eau
- \* Inventaire non exhaustif
- \* Prospections de terrain effectuées en octobre 2015

# Commune de la Rochelle

PLANCHE 26

## Légende

### Eléments ponctuels

Puits

### Sondages pédologiques

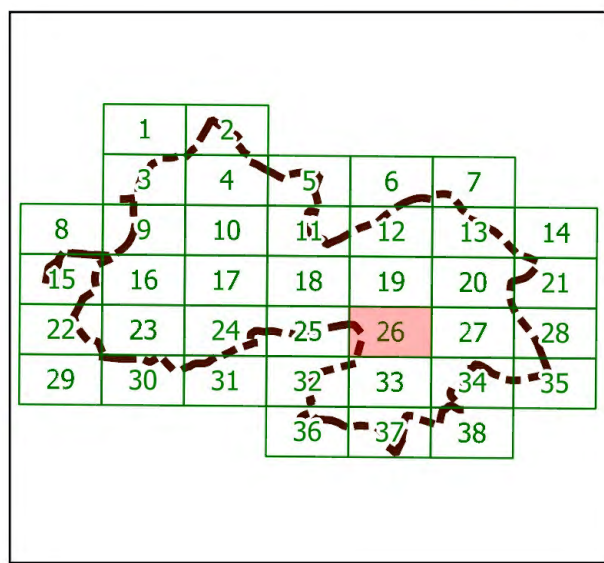

- Sondage caractéristique d'une zone humide
- Aucun trait d'hydromorphie

### Zones humides et autres zones

- Zones humides
- Zones non humides inondables
- Plans d'eau et mares
- Milieux artificialisés (lagunes, ports)
- Propriété privée non prospectée

### Repères

- Réseau hydrographique (BD TOPO)
- Réseau hydrographique (CDALR)
- Réseau hydrographique complémentaire (terrain)
- Limites communales



Inventaire de connaissance dans le cadre de l'élaboration du PLU de l'agglomération de la Rochelle et du SAGE de la Sèvre niortaise et Marais Poitevin - NB :

- \* Ceci n'est pas un inventaire au titre de la Police de l'Eau
- \* Inventaire non exhaustif
- \* Prospections de terrain effectuées en octobre 2015

Commentaires :

Sources : ©IGN BD TOPO® (2013), ORTHOPHOTO® (2013) - Données : CDA LR, Groupe d'acteurs locaux, BIOTOPE – Cartographie : Biotope, 2016.

Commune de la Rochelle

PLANCHE 26

Légende

Elements ponctuels

Puits

Sondages pédologiques

- Sondage caractéristique d'une zone humide
- Aucun trait d'hydromorphie

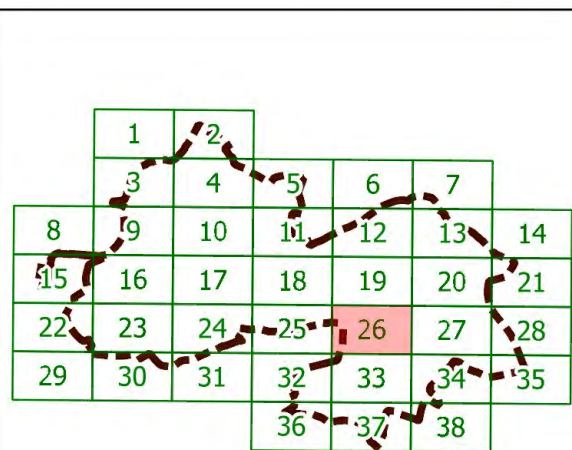
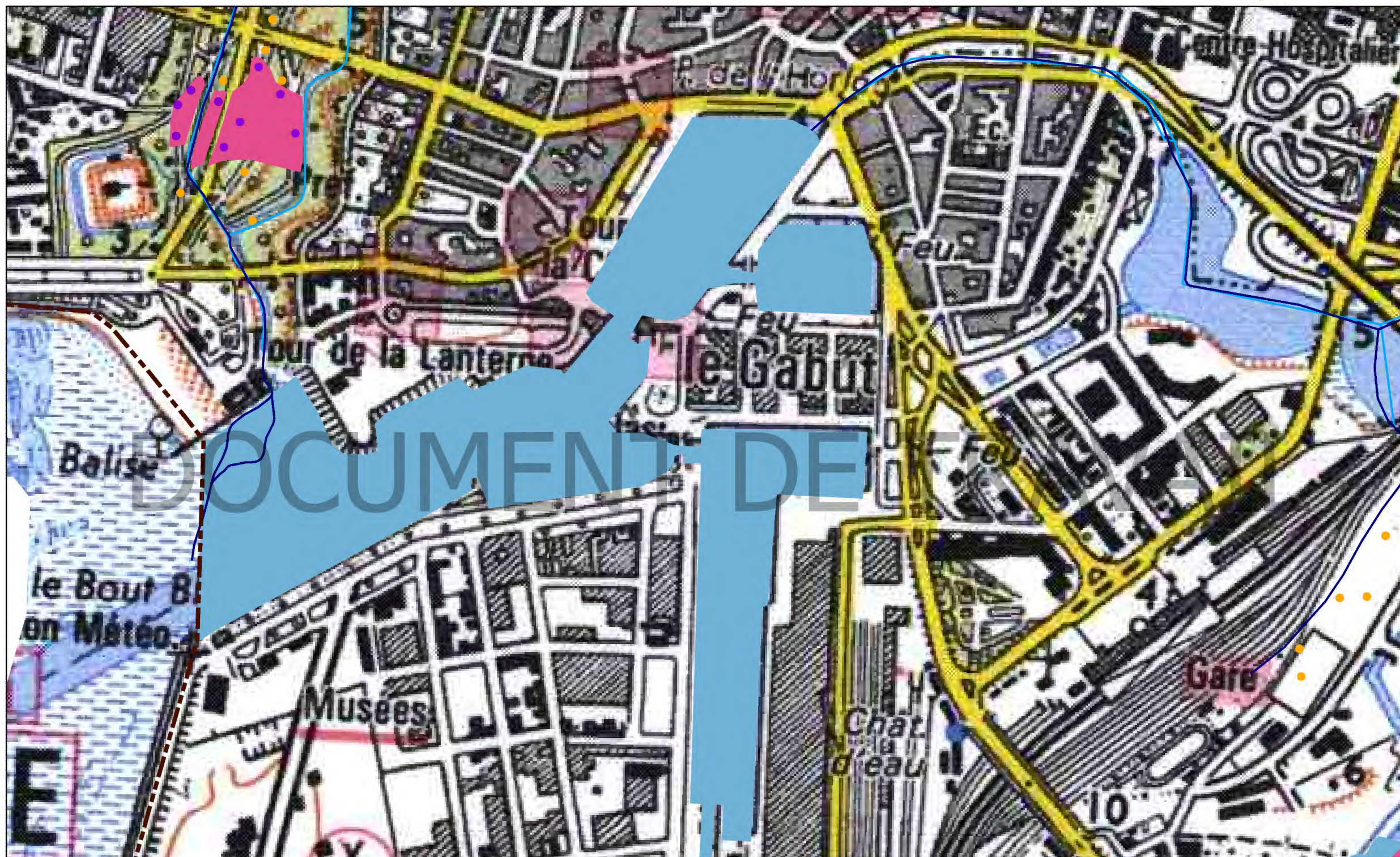
Zones humides et autres zones

- Zones humides
- Zones non humides inondables
- Plans d'eau et mares
- Milieux artificialisés (lagunes, ports)
- Propriété privée non prospectée

Repères

- Réseau hydrographique (BD TOPO)
- Réseau hydrographique (CDALR)
- Réseau hydrographique complémentaire (terrain)
- Limites communales

0 100 200 m



Commentaires :

Inventaire de connaissance dans le cadre de l'élaboration du PLU de l'agglomération de la Rochelle et du SAGE de la Sèvre niortaise et Marais Poitevin -

NB :

- \* Ceci n'est pas un inventaire au titre de la Police de l'Eau
- \* Inventaire non exhaustif
- \* Prospections de terrain effectuées en octobre 2015

# Commune de la Rochelle

PLANCHE 27

## Légende

### Eléments ponctuels

Puits

### Sondages pédologiques

- Sondage caractéristique d'une zone humide
- Aucun trait d'hydromorphie

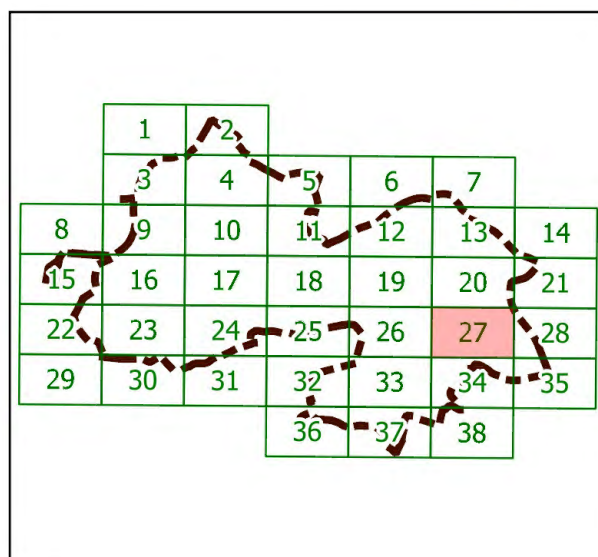
### Zones humides et autres zones

- Zones humides
- Zones non humides inondables
- Plans d'eau et mares
- Milieux artificialisés (lagunes, ports)
- Propriété privée non prospectée

### Repères

- Réseau hydrographique (BD TOPO)
- Réseau hydrographique (CDALR)
- Réseau hydrographique complémentaire (terrain)
- Limites communales

0 100 200 m



Inventaire de connaissance dans le cadre de l'élaboration du PLU de l'agglomération de la Rochelle et du SAGE de la Sèvre niortaise et Marais Poitevin - NB :

- \* Ceci n'est pas un inventaire au titre de la Police de l'Eau
- \* Inventaire non exhaustif
- \* Prospections de terrain effectuées en octobre 2015

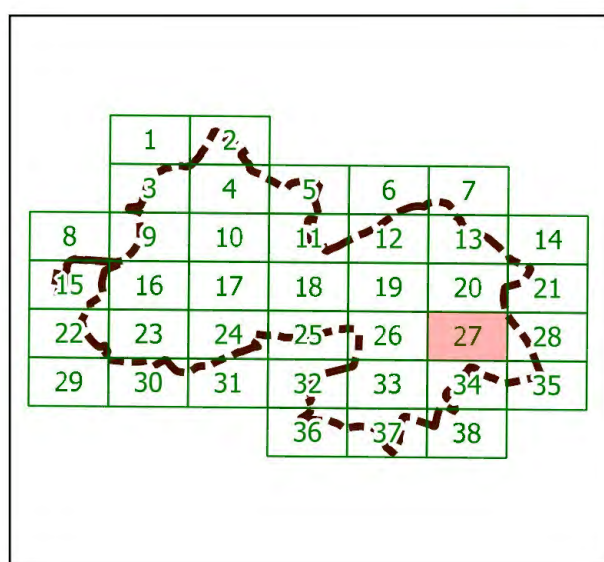
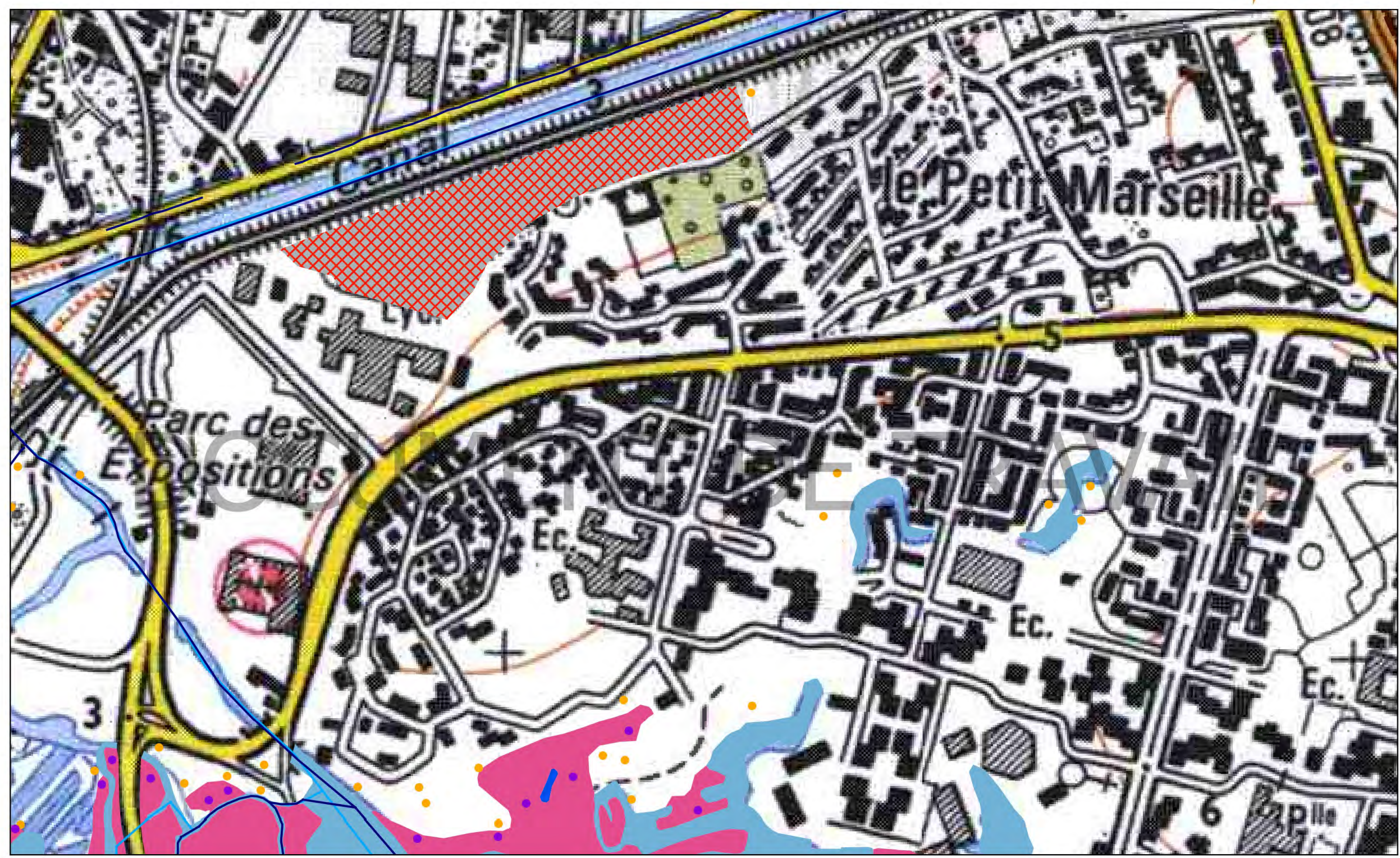
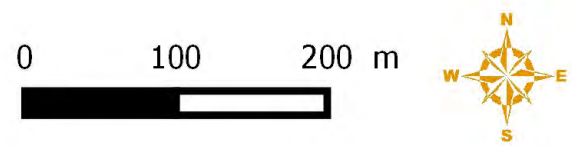
Commentaires :

# Commune de la Rochelle

PLANCHE 27

## Légende

- Elements ponctuels**
- Puits
- Sondages pédologiques**
- Sondage caractéristique d'une zone humide
  - Aucun trait d'hydromorphie
- Zones humides et autres zones**
- Zones humides
  - Zones non humides inondables
  - Plans d'eau et mares
  - Milieux artificialisés (lagunes, ports)
  - Propriété privée non prospectée
- Repères**
- Réseau hydrographique (BD TOPO)
  - Réseau hydrographique (CDALR)
  - Réseau hydrographique complémentaire (terrain)
  - Limites communales



Inventaire de connaissance dans le cadre de l'élaboration du PLU de l'agglomération de la Rochelle et du SAGE de la Sèvre niortaise et Marais Poitevin - NB :

- \* Ceci n'est pas un inventaire au titre de la Police de l'Eau
- \* Inventaire non exhaustif
- \* Prospections de terrain effectuées en octobre 2015

Commentaires :

Sources : ©IGN BD TOPO® (2013), Scan25® (2009) - Données : CDA LR, Groupe d'acteurs locaux, BIOTOPE – Cartographie : Biotope, 2016.

# Commune de la Rochelle

PLANCHE 28

## Légende

### Eléments ponctuels

Puits

### Sondages pédologiques

- Sondage caractéristique d'une zone humide
- Aucun trait d'hydromorphie

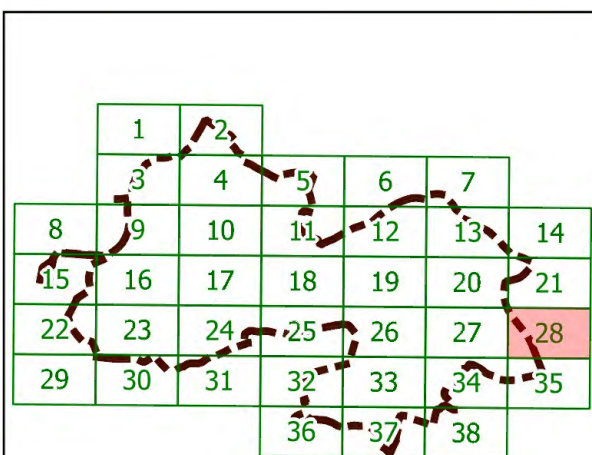
### Zones humides et autres zones

- Zones humides
- Zones non humides inondables
- Plans d'eau et mares
- Milieux artificialisés (lagunes, ports)
- Propriété privée non prospectée

### Repères

- Réseau hydrographique (BD TOPO)
- Réseau hydrographique (CDALR)
- Réseau hydrographique complémentaire (terrain)
- Limites communales

0 100 200 m



Inventaire de connaissance dans le cadre de l'élaboration du PLU de l'agglomération de la Rochelle et du SAGE de la Sèvre niortaise et Marais Poitevin -  
NB :  
\* Ceci n'est pas un inventaire au titre de la Police de l'Eau  
\* Inventaire non exhaustif  
\* Prospections de terrain effectuées en octobre 2015

Commentaires :

# Commune de la Rochelle



## PLANCHE 28

### Légende






#### Elements ponctuels

 Puits





#### Sondages pédologiques

-  Sondage caractéristique d'une zone humide
-  Aucun trait d'hydromorphie

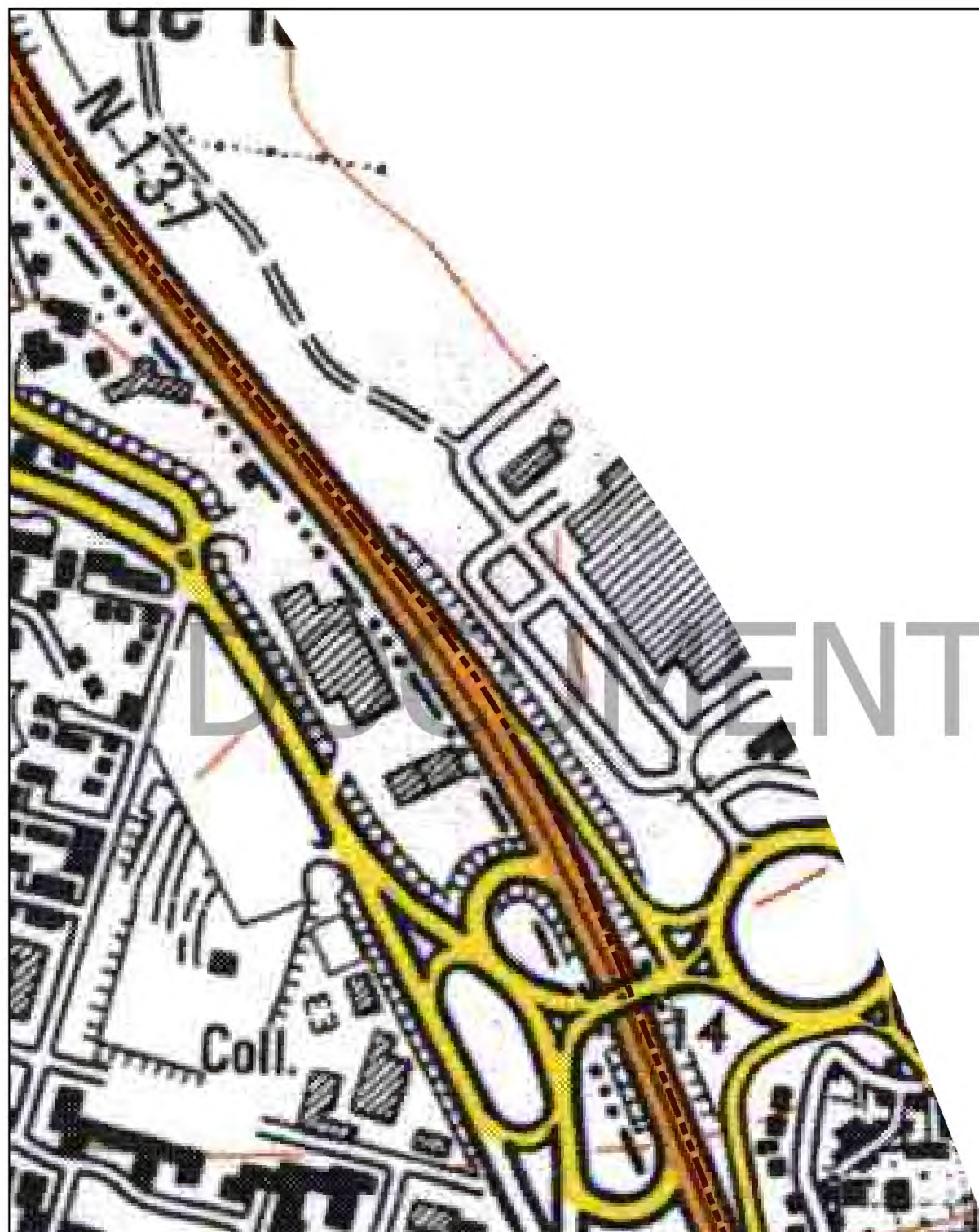
#### Zones humides et autres zones

-  Zones humides
-  Zones non humides inondables
-  Plans d'eau et mares
-  Milieux artificialisés (lagunes, ports)
-  Propriété privée non prospectée

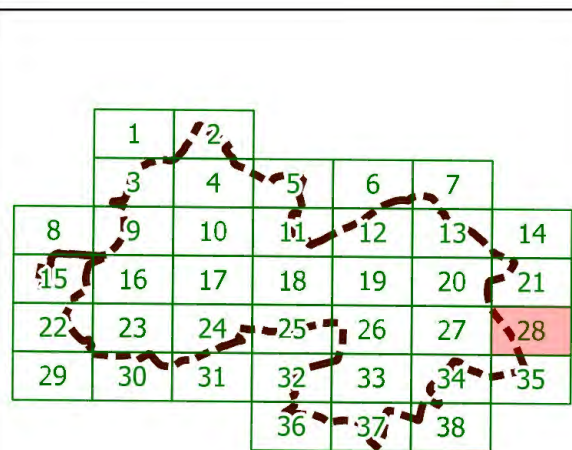
#### Repères

-  Réseau hydrographique (BD TOPO)
-  Réseau hydrographique (CDALR)
-  Réseau hydrographique complémentaire (terrain)
-  Limites communales

0 100 200 m



DOCUMENT DE TRAVAIL



#### Commentaires :

Inventaire de connaissance dans le cadre de l'élaboration du PLUi de l'agglomération de la Rochelle et du SAGE de la Sèvre niortaise et Marais Poitevin -

NB :

- \* Ceci n'est pas un inventaire au titre de la Police de l'Eau
- \* Inventaire non exhaustif
- \* Prospections de terrain effectuées en octobre 2015

## Commune de la Rochelle



### PLANCHE 29

### Légende






#### Éléments ponctuels

 Puits





#### Sondages pédologiques

-  Sondage caractéristique d'une zone humide
-  Aucun trait d'hydromorphie

#### Zones humides et autres zones

-  Zones humides
-  Zones non humides inondables
-  Plans d'eau et mares
-  Milieux artificialisés (lagunes, ports)
-  Propriété privée non prospectée

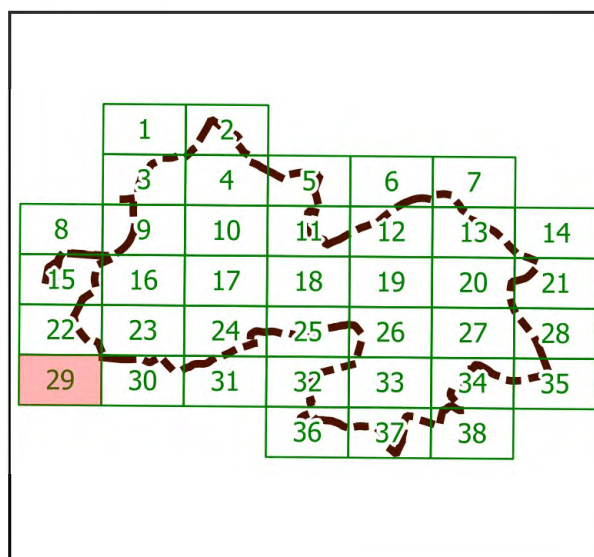
#### Repères

-  Réseau hydrographique (BD TOPO)
-  Réseau hydrographique (CDALR)
-  Réseau hydrographique complémentaire (terrain)
-  Limites communales

0 100 200 m



# DOCUMENT DE TRAVAIL



#### Commentaires :

Inventaire de connaissance dans le cadre de l'élaboration du PLUi de l'agglomération de la Rochelle et du SAGE de la Sèvre niortaise et Marais Poitevin -

NB :

- \* Ceci n'est pas un inventaire au titre de la Police de l'Eau
- \* Inventaire non exhaustif
- \* Prospections de terrain effectuées en octobre 2015

## Commune de la Rochelle



### PLANCHE 29

### Légende






#### Elements ponctuels

 Puits





#### Sondages pédologiques

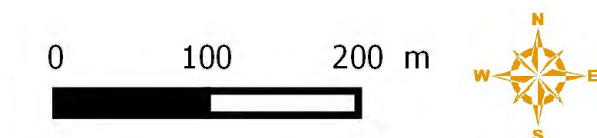
-  Sondage caractéristique d'une zone humide
-  Aucun trait d'hydromorphie

#### Zones humides et autres zones

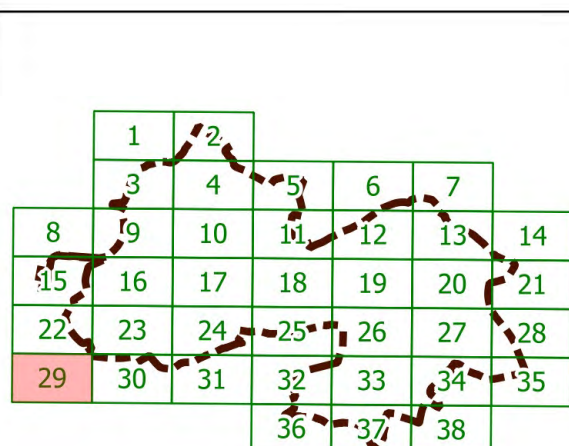
-  Zones humides
-  Zones non humides inondables
-  Plans d'eau et mares
-  Milieux artificialisés (lagunes, ports)
-  Propriété privée non prospectée

#### Repères

-  Réseau hydrographique (BD TOPO)
-  Réseau hydrographique (CDALR)
-  Réseau hydrographique complémentaire (terrain)
-  Limites communales



# DOCUMENT DE TRAVAIL



Inventaire de connaissance dans le cadre de l'élaboration du PLUi de l'agglomération de la Rochelle et du SAGE de la Sèvre niortaise et Marais Poitevin -

NB :

- \* Ceci n'est pas un inventaire au titre de la Police de l'Eau
- \* Inventaire non exhaustif
- \* Prospections de terrain effectuées en octobre 2015

Commentaires :

# Commune de la Rochelle

PLANCHE 30



# DOCUMENT DE TRAVAIL

## Légende

### Eléments ponctuels

- Puits
- Sondage caractéristique d'une zone humide
- Aucun trait d'hydromorphie

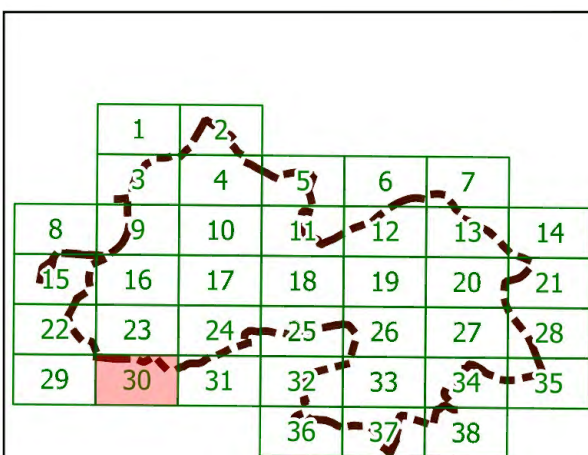
### Zones humides et autres zones

- Zones humides
- Zones non humides inondables
- Plans d'eau et mares
- Milieux artificialisés (lagunes, ports)
- Propriété privée non prospectée

### Repères

- Réseau hydrographique (BD TOPO)
- Réseau hydrographique (CDALR)
- Réseau hydrographique complémentaire (terrain)
- Limites communales

0 100 200 m



Commentaires :

Inventaire de connaissance dans le cadre de l'élaboration du PLU de l'agglomération de la Rochelle et du SAGE de la Sèvre niortaise et Marais Poitevin -

NB :

- \* Ceci n'est pas un inventaire au titre de la Police de l'Eau
- \* Inventaire non exhaustif
- \* Prospections de terrain effectuées en octobre 2015

Commune de la Rochelle

PLANCHE 30

Légende

Elements ponctuels

Puits

Sondages pédologiques

- Sondage caractéristique d'une zone humide
- Aucun trait d'hydromorphie


Zones humides et autres zones

- Zones humides
- Zones non humides inondables
- Plans d'eau et mares
- Milieux artificialisés (lagunes, ports)
- Propriété privée non prospectée

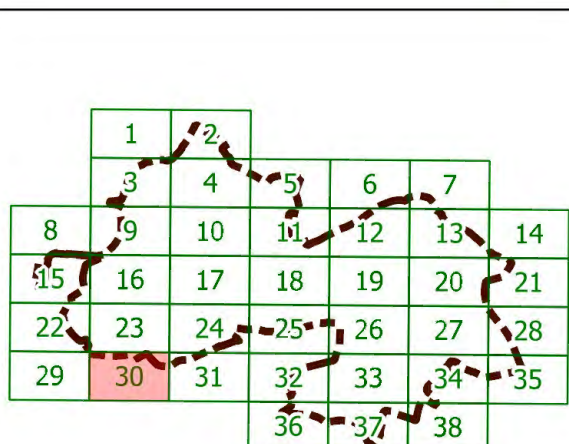
Repères

- Réseau hydrographique (BD TOPO)
- Réseau hydrographique (CDALR)
- Réseau hydrographique complémentaire (terrain)
- Limites communales

0 100 200 m



# DOCUMENT DE TRAVAIL



Commentaires :

Inventaire de connaissance dans le cadre de l'élaboration du PLUi de l'agglomération de la Rochelle et du SAGE de la Sèvre niortaise et Marais Poitevin -

NB :

- \* Ceci n'est pas un inventaire au titre de la Police de l'Eau
- \* Inventaire non exhaustif
- \* Prospections de terrain effectuées en octobre 2015

## Commune de la Rochelle

PLANCHE 31

### Légende

#### Eléments ponctuels

Puits

#### Sondages pédologiques

- Sondage caractéristique d'une zone humide
- Aucun trait d'hydromorphie

#### Zones humides et autres zones

- Zones humides
- Zones non humides inondables
- Plans d'eau et mares
- Milieux artificialisés (lagunes, ports)
- Propriété privée non prospectée

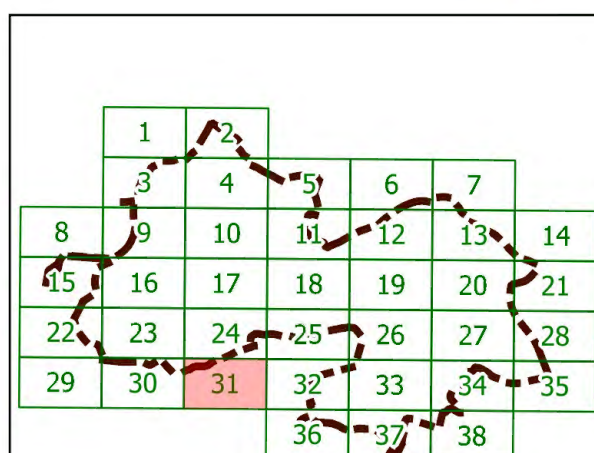
#### Repères

- Réseau hydrographique (BD TOPO)
- Réseau hydrographique (CDALR)
- Réseau hydrographique complémentaire (terrain)
- Limites communales

0 100 200 m



# DOCUMENT DE TRAVAIL



Commentaires :

Inventaire de connaissance dans le cadre de l'élaboration du PLU de l'agglomération de la Rochelle et du SAGE de la Sèvre niortaise et Marais Poitevin -

NB :

- \* Ceci n'est pas un inventaire au titre de la Police de l'Eau
- \* Inventaire non exhaustif
- \* Prospections de terrain effectuées en octobre 2015

## Commune de la Rochelle



PLANCHE 31

### Légende






#### Elements ponctuels

 Puits





#### Sondages pédologiques

-  Sondage caractéristique d'une zone humide
-  Aucun trait d'hydromorphie

#### Zones humides et autres zones

-  Zones humides
-  Zones non humides inondables
-  Plans d'eau et mares
-  Milieux artificialisés (lagunes, ports)
-  Propriété privée non prospectée

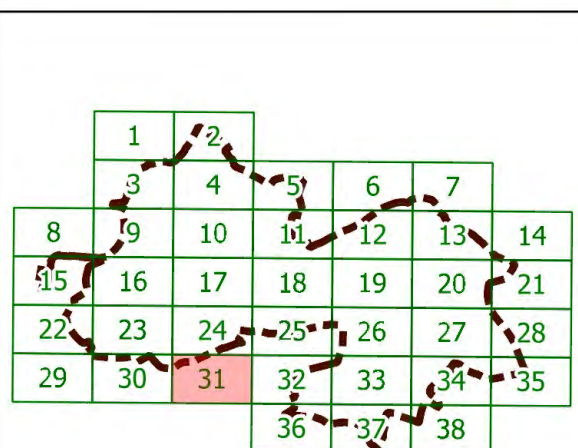
#### Repères

-  Réseau hydrographique (BD TOPO)
-  Réseau hydrographique (CDALR)
-  Réseau hydrographique complémentaire (terrain)
-  Limites communales

0 100 200 m



# DOCUMENT DE TRAVAIL



Commentaires :

Inventaire de connaissance dans le cadre de l'élaboration du PLUi de l'agglomération de la Rochelle et du SAGE de la Sèvre niortaise et Marais Poitevin -

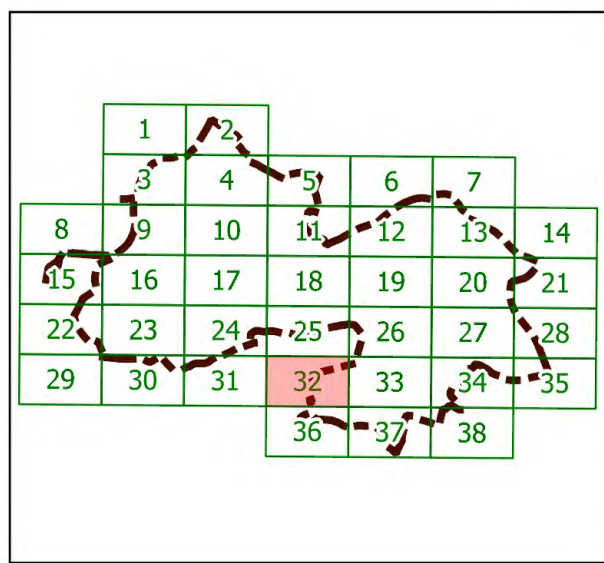

NB :

- \* Ceci n'est pas un inventaire au titre de la Police de l'Eau
- \* Inventaire non exhaustif
- \* Prospections de terrain effectuées en octobre 2015

# Commune de la Rochelle

PLANCHE 32

- Légende**
- Eléments ponctuels**
- 🕯 Puits
- Sondages pédologiques**
- Sondage caractéristique d'une zone humide
  - Aucun trait d'hydromorphie
- Zones humides et autres zones**
- Zones humides
  - ▨ Zones non humides inondables
  - Plans d'eau et mares
  - Milieux artificialisés (lagunes, ports)
  - ▨ Propriété privée non prospectée
- Repères**
- Réseau hydrographique (BD TOPO)
  - Réseau hydrographique (CDALR)
  - Réseau hydrographique complémentaire (terrain)
  - ▭ Limites communales



Inventaire de connaissance dans le cadre de l'élaboration du PLUi de l'agglomération de la Rochelle et du SAGE de la Sèvre niortaise et Marais Poitevin -  
 Poitevin -  
 NB :  
 \* Ceci n'est pas un inventaire au titre de la Police de l'Eau  
 \* Inventaire non exhaustif  
 \* Prospections de terrain effectuées en octobre 2015

Commentaires :

Sources : ©IGN BD TOPO® (2013), ORTHOPHOTO® (2013) - Données : CDA LR, Groupe d'acteurs locaux, BIOTOPE – Cartographie : Biotope, 2016.

# Commune de la Rochelle

## PLANCHE 32

### Légende

#### Elements ponctuels

Puits

#### Sondages pédologiques

- Sondage caractéristique d'une zone humide
- Aucun trait d'hydromorphie

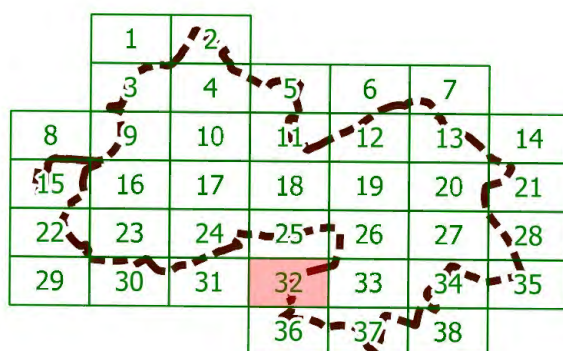

#### Zones humides et autres zones

- Zones humides
- Zones non humides inondables
- Plans d'eau et mares
- Milieux artificialisés (lagunes, ports)
- Propriété privée non prospectée

#### Repères

- Réseau hydrographique (BD TOPO)
- Réseau hydrographique (CDALR)
- Réseau hydrographique complémentaire (terrain)
- Limites communales

0 100 200 m



Inventaire de connaissance dans le cadre de l'élaboration du PLUi de l'agglomération de la Rochelle et du SAGE de la Sèvre niortaise et Marais Poitevin -

NB :

- \* Ceci n'est pas un inventaire au titre de la Police de l'Eau
- \* Inventaire non exhaustif
- \* Prospections de terrain effectuées en octobre 2015

Commentaires :

# Commune de la Rochelle

PLANCHE 33

## Légende

### Eléments ponctuels

Puits

### Sondages pédologiques

- Sondage caractéristique d'une zone humide
- Aucun trait d'hydromorphie

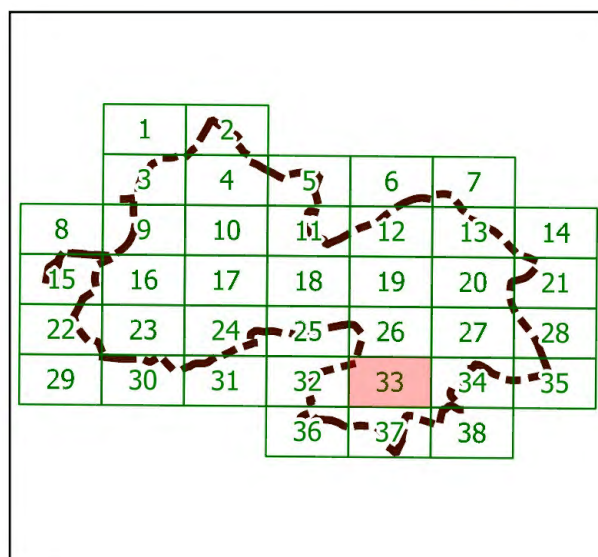
### Zones humides et autres zones

- Zones humides
- Zones non humides inondables
- Plans d'eau et mares
- Milieux artificialisés (lagunes, ports)
- Propriété privée non prospectée

### Repères

- Réseau hydrographique (BD TOPO)
- Réseau hydrographique (CDALR)
- Réseau hydrographique complémentaire (terrain)
- Limites communales

0 100 200 m



Inventaire de connaissance dans le cadre de l'élaboration du PLU de l'agglomération de la Rochelle et du SAGE de la Sèvre niortaise et Marais Poitevin -

NB :

- \* Ceci n'est pas un inventaire au titre de la Police de l'Eau
- \* Inventaire non exhaustif
- \* Prospections de terrain effectuées en octobre 2015

Commentaires :

Commune de la Rochelle

PLANCHE 33

Légende

Elements ponctuels

Puits

Sondages pédologiques

- Sondage caractéristique d'une zone humide
- Aucun trait d'hydromorphie

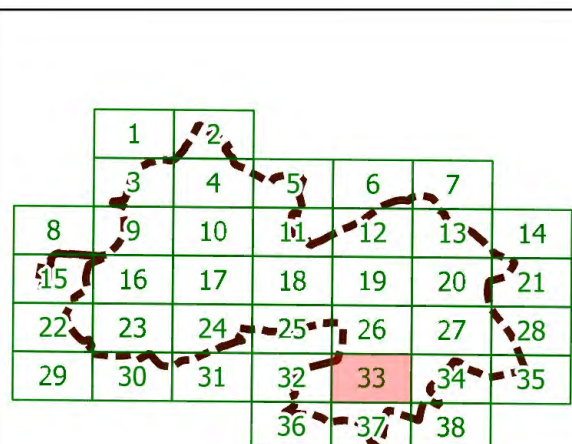
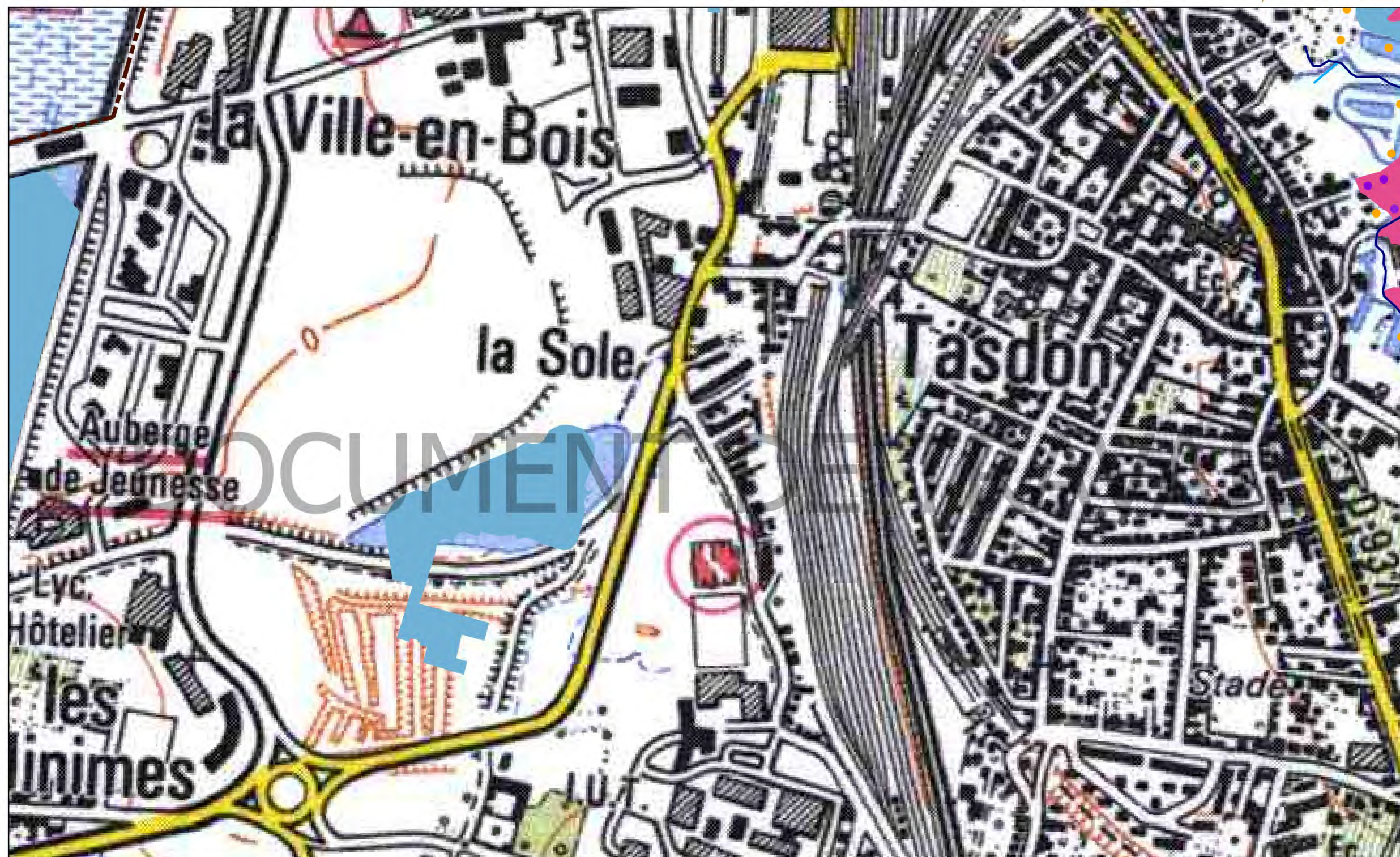
Zones humides et autres zones

- Zones humides
- Zones non humides inondables
- Plans d'eau et mares
- Milieux artificialisés (lagunes, ports)
- Propriété privée non prospectée

Repères

- Réseau hydrographique (BD TOPO)
- Réseau hydrographique (CDALR)
- Réseau hydrographique complémentaire (terrain)
- Limites communales

0 100 200 m



Commentaires :

Inventaire de connaissance dans le cadre de l'élaboration du PLU de l'agglomération de la Rochelle et du SAGE de la Sèvre niortaise et Marais Poitevin -

NB :

- \* Ceci n'est pas un inventaire au titre de la Police de l'Eau
- \* Inventaire non exhaustif
- \* Prospections de terrain effectuées en octobre 2015

Commune de la Rochelle



PLANCHE 34

Légende






Eléments ponctuels

 Puits





Sondages pédologiques

-  Sondage caractéristique d'une zone humide
-  Aucun trait d'hydromorphie

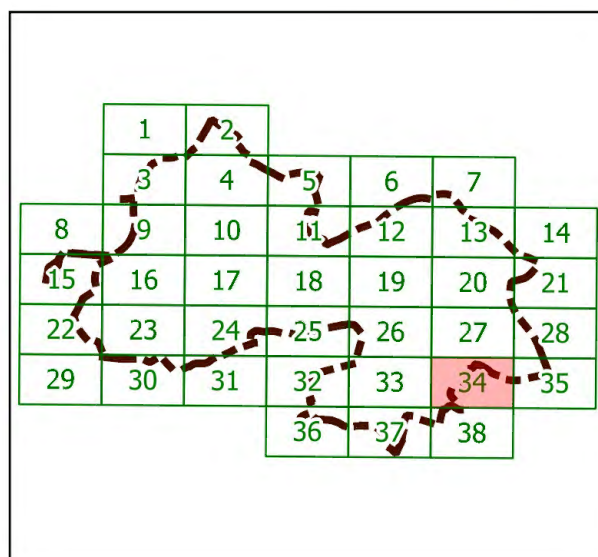
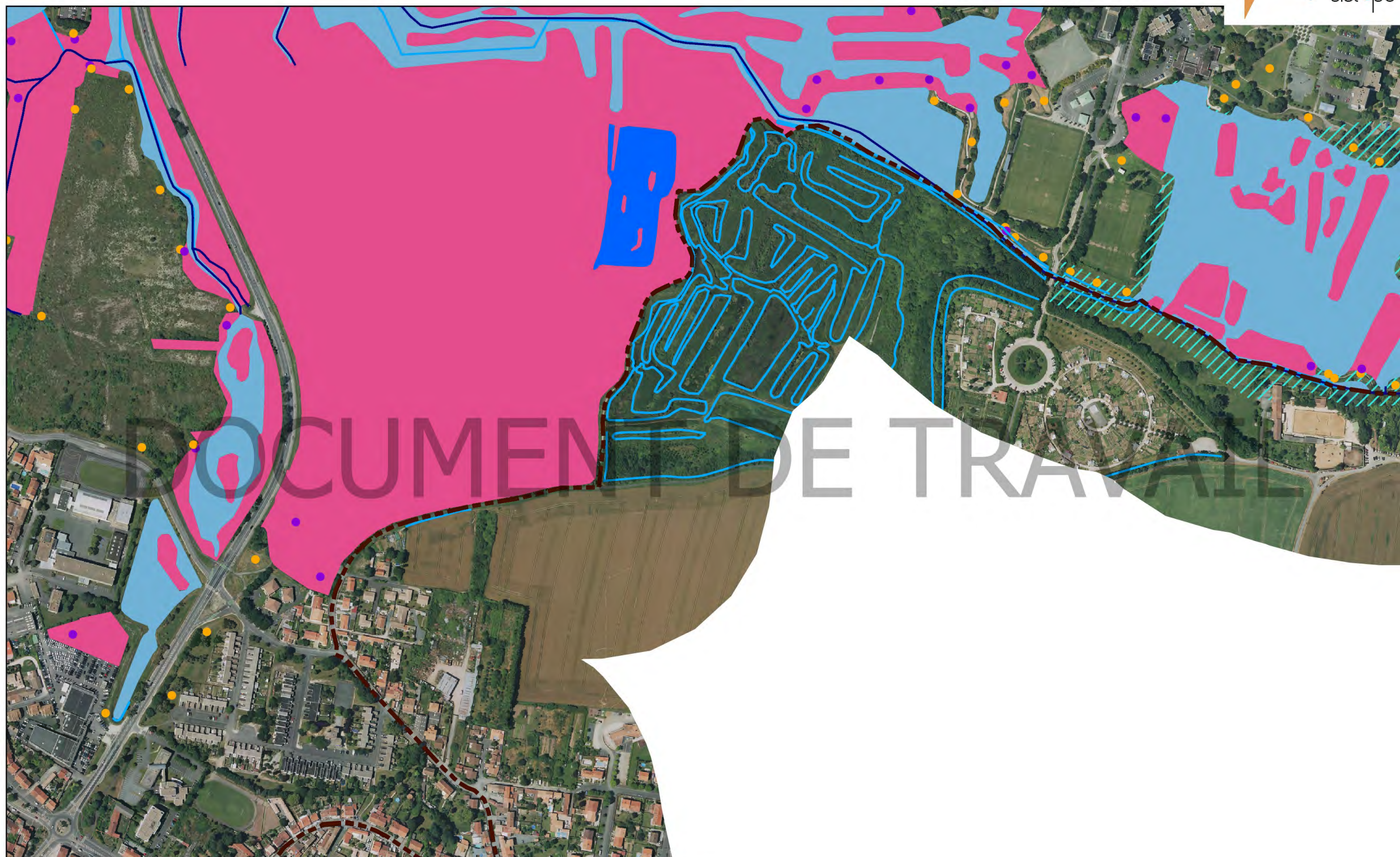
Zones humides et autres zones

-  Zones humides
-  Zones non humides inondables
-  Plans d'eau et mares
-  Milieux artificialisés (lagunes, ports)
-  Propriété privée non prospectée

Repères

-  Réseau hydrographique (BD TOPO)
-  Réseau hydrographique (CDALR)
-  Réseau hydrographique complémentaire (terrain)
-  Limites communales

0 100 200 m



Inventaire de connaissance dans le cadre de l'élaboration du PLU de l'agglomération de la Rochelle et du SAGE de la Sèvre niortaise et Marais Poitevin - NB :  
 \* Ceci n'est pas un inventaire au titre de la Police de l'Eau  
 \* Inventaire non exhaustif  
 \* Prospections de terrain effectuées en octobre 2015

Commentaires :

Sources : ©IGN BD TOPO® (2013), ORTHOPHOTO® (2013) - Données : CDA LR, Groupe d'acteurs locaux, BIOTOPE – Cartographie : Biotope, 2016.

Commune de la Rochelle

PLANCHE 34

Légende

Elements ponctuels

Puits

Sondages pédologiques

- Sondage caractéristique d'une zone humide
- Aucun trait d'hydromorphie

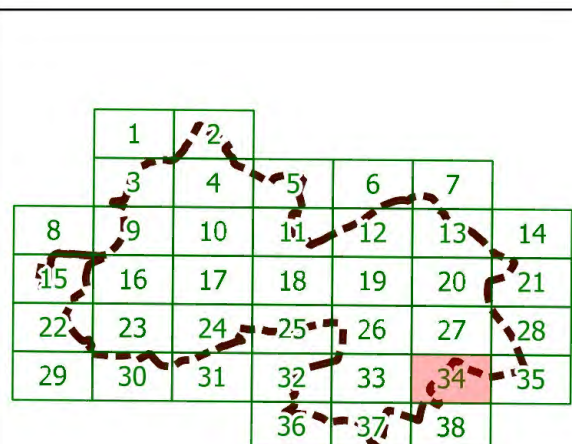
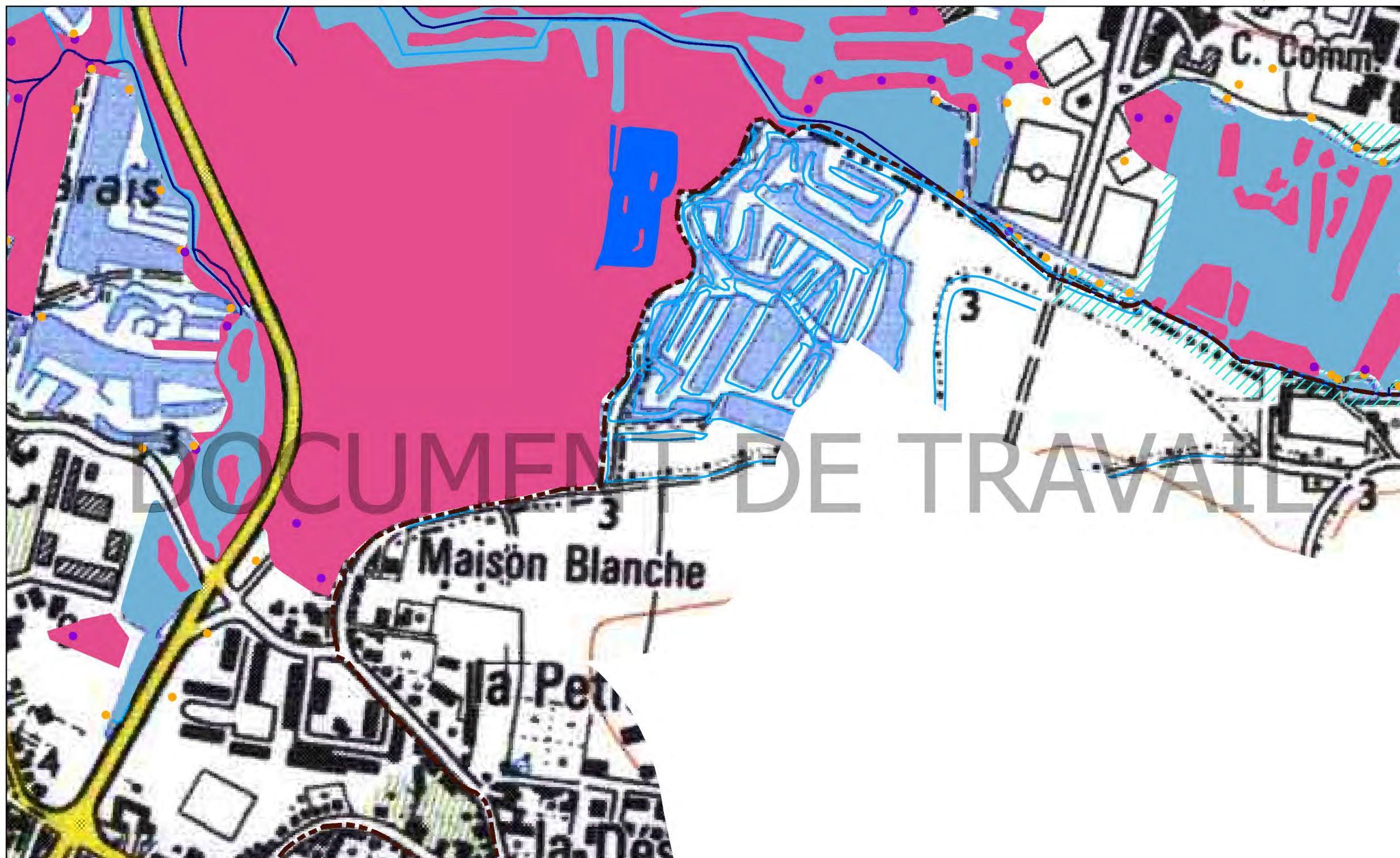
Zones humides et autres zones

- Zones humides
- Zones non humides inondables
- Plans d'eau et mares
- Milieux artificialisés (lagunes, ports)
- Propriété privée non prospectée

Repères

- Réseau hydrographique (BD TOPO)
- Réseau hydrographique (CDALR)
- Réseau hydrographique complémentaire (terrain)
- Limites communales

0 100 200 m

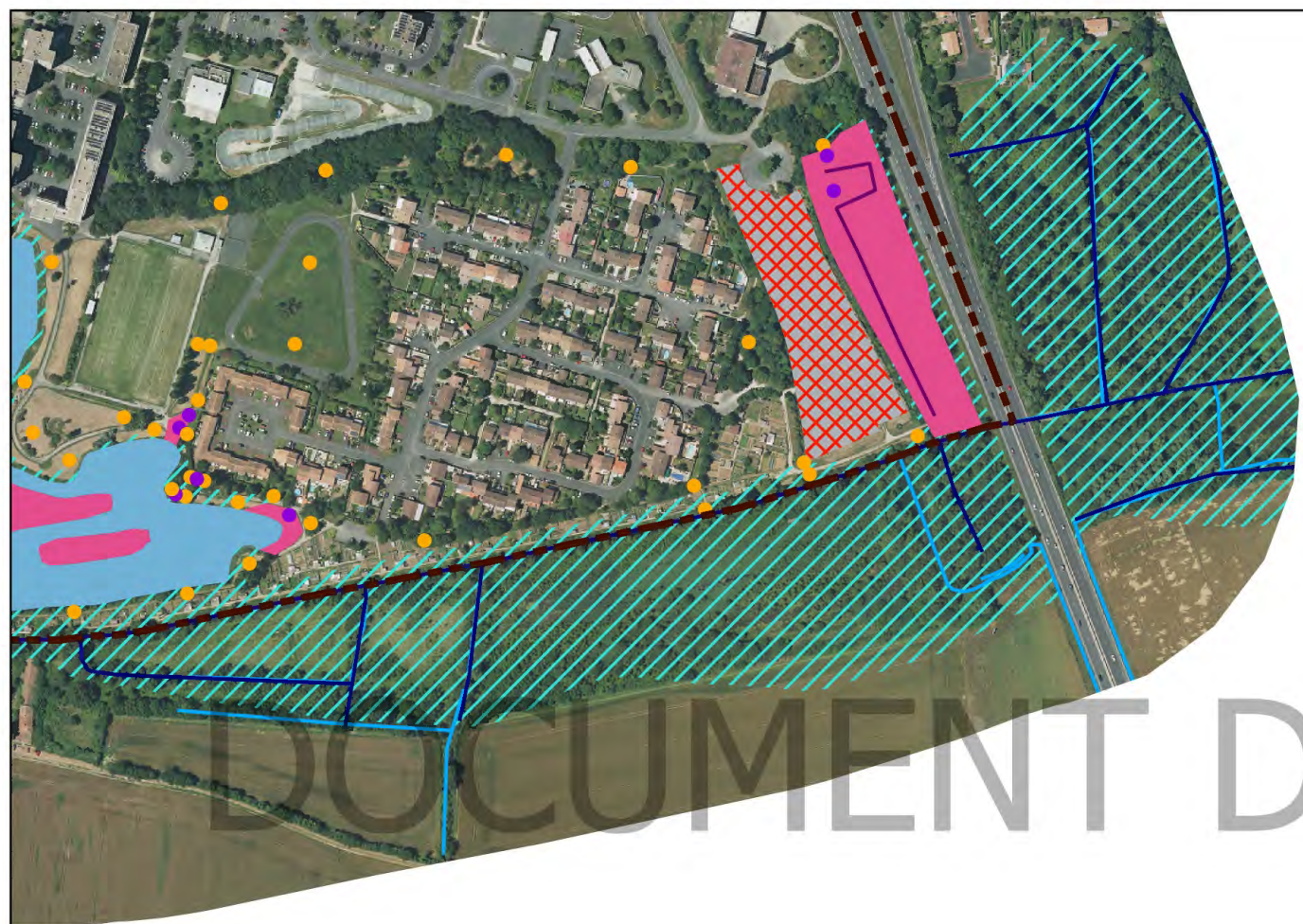


Commentaires :

Inventaire de connaissance dans le cadre de l'élaboration du PLUi de l'agglomération de la Rochelle et du SAGE de la Sèvre niortaise et Marais Poitevin - NB :  
 \* Ceci n'est pas un inventaire au titre de la Police de l'Eau  
 \* Inventaire non exhaustif  
 \* Prospections de terrain effectuées en octobre 2015

# Commune de la Rochelle

PLANCHE 35



DOCUMENT DE TRAVAIL

## Légende

### Eléments ponctuels

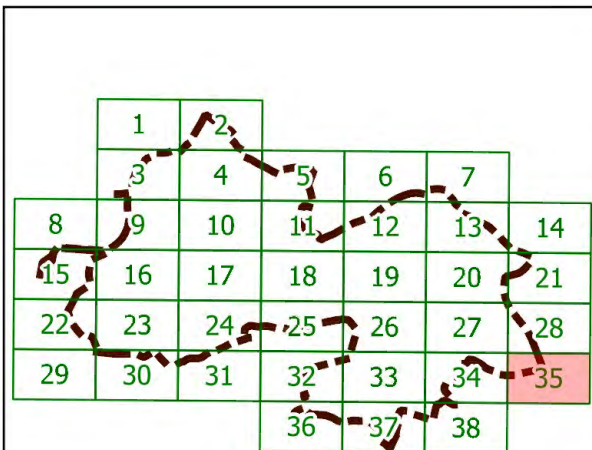
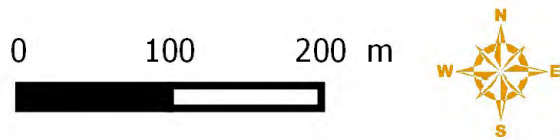
- Puits
- Sondage caractéristique d'une zone humide
- Aucun trait d'hydromorphie

### Zones humides et autres zones

- Zones humides
- Zones non humides inondables
- Plans d'eau et mares
- Milieux artificialisés (lagunes, ports)
- Propriété privée non prospectée

### Repères

- Réseau hydrographique (BD TOPO)
- Réseau hydrographique (CDALR)
- Réseau hydrographique complémentaire (terrain)
- Limites communales



Inventaire de connaissance dans le cadre de l'élaboration du PLUi de l'agglomération de la Rochelle et du SAGE de la Sèvre niortaise et Marais Poitevin -  
 NB :  
 \* Ceci n'est pas un inventaire au titre de la Police de l'Eau  
 \* Inventaire non exhaustif  
 \* Prospections de terrain effectuées en octobre 2015

Commentaires :

## Commune de la Rochelle



PLANCHE 35

### Légende






#### Elements ponctuels

 Puits





#### Sondages pédologiques

-  Sondage caractéristique d'une zone humide
-  Aucun trait d'hydromorphie

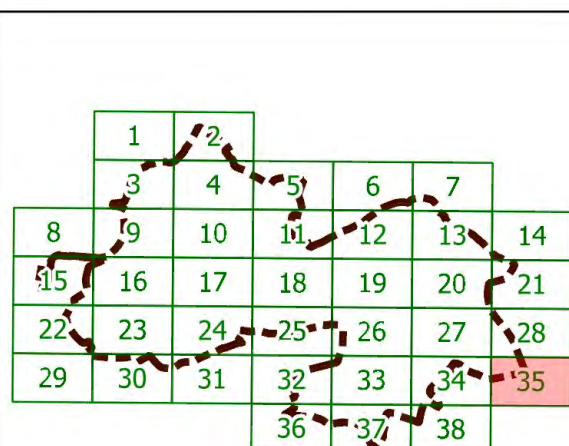
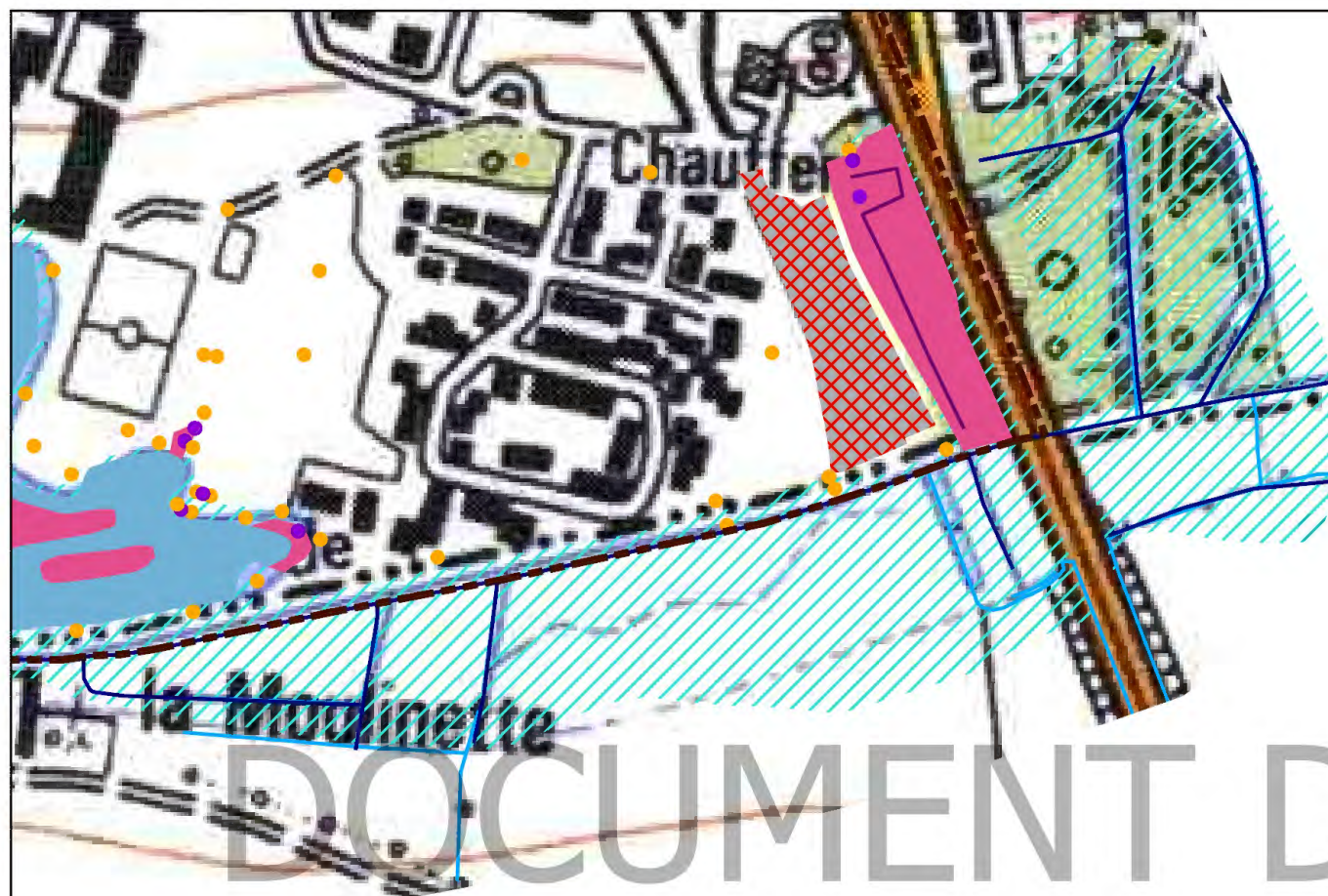
#### Zones humides et autres zones

-  Zones humides
-  Zones non humides inondables
-  Plans d'eau et mares
-  Milieux artificialisés (lagunes, ports)
-  Propriété privée non prospectée

#### Repères

-  Réseau hydrographique (BD TOPO)
-  Réseau hydrographique (CDALR)
-  Réseau hydrographique complémentaire (terrain)
-  Limites communales

0 100 200 m



Inventaire de connaissance dans le cadre de l'élaboration du PLUi de l'agglomération de la Rochelle et du SAGE de la Sèvre niortaise et Marais Poitevin -

NB :

- \* Ceci n'est pas un inventaire au titre de la Police de l'Eau
- \* Inventaire non exhaustif
- \* Prospections de terrain effectuées en octobre 2015

Commentaires :

## Commune de la Rochelle



PLANCHE 36

### Légende






#### Éléments ponctuels

 Puits





#### Sondages pédologiques

-  Sondage caractéristique d'une zone humide
-  Aucun trait d'hydromorphie

#### Zones humides et autres zones

-  Zones humides
-  Zones non humides inondables
-  Plans d'eau et mares
-  Milieux artificialisés (lagunes, ports)
-  Propriété privée non prospectée

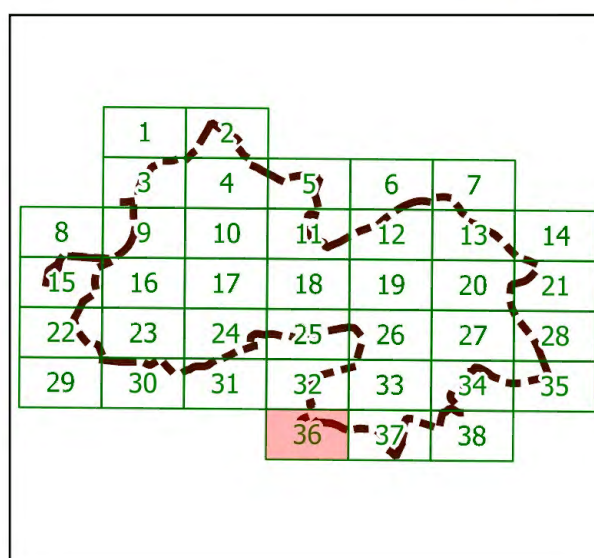
#### Repères

-  Réseau hydrographique (BD TOPO)
-  Réseau hydrographique (CDALR)
-  Réseau hydrographique complémentaire (terrain)
-  Limites communales

0 100 200 m



DOCUMENT DE TRAVAIL



Commentaires :

Inventaire de connaissance dans le cadre de l'élaboration du PLU de l'agglomération de la Rochelle et du SAGE de la Sèvre niortaise et Marais Poitevin -

NB :

- \* Ceci n'est pas un inventaire au titre de la Police de l'Eau
- \* Inventaire non exhaustif
- \* Prospections de terrain effectuées en octobre 2015

Commune de la Rochelle

PLANCHE 36

Légende

Elements ponctuels

Puits

Sondages pédologiques

- Sondage caractéristique d'une zone humide
- Aucun trait d'hydromorphie

Zones humides et autres zones

- Zones humides
- Zones non humides inondables
- Plans d'eau et mares
- Milieux artificialisés (lagunes, ports)
- Propriété privée non prospectée

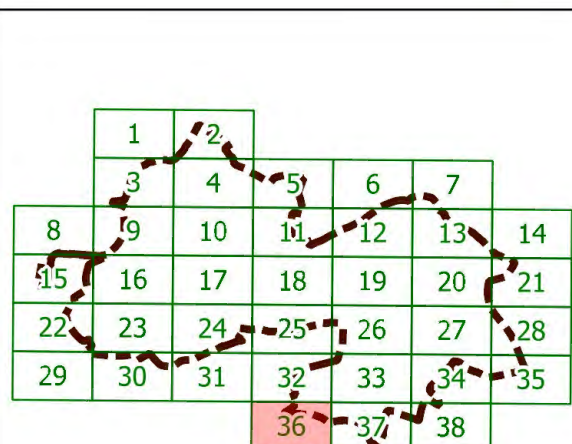
Repères

- Réseau hydrographique (BD TOPO)
- Réseau hydrographique (CDALR)
- Réseau hydrographique complémentaire (terrain)
- Limites communales

0 100 200 m



DOCUMENT DE TRAVAIL



Commentaires :

Inventaire de connaissance dans le cadre de l'élaboration du PLUi de l'agglomération de la Rochelle et du SAGE de la Sèvre niortaise et Marais Poitevin -

NB :

- \* Ceci n'est pas un inventaire au titre de la Police de l'Eau
- \* Inventaire non exhaustif
- \* Prospections de terrain effectuées en octobre 2015

# Commune de la Rochelle

PLANCHE 37

## Légende

### Eléments ponctuels

Puits

### Sondages pédologiques

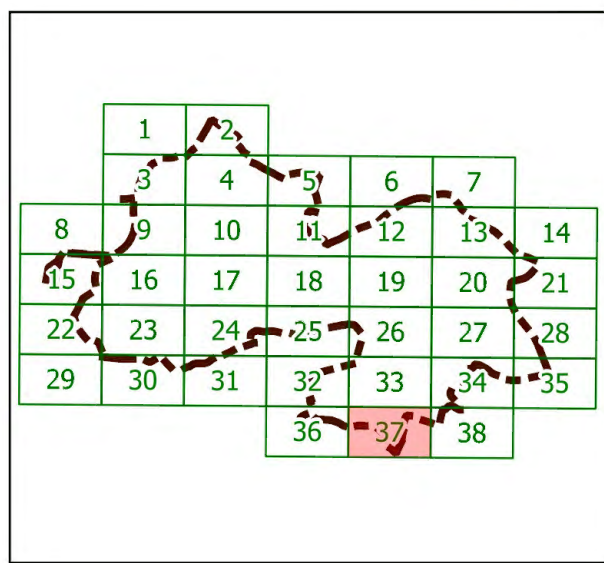

- Sondage caractéristique d'une zone humide
- Aucun trait d'hydromorphie

### Zones humides et autres zones

- Zones humides
- Zones non humides inondables
- Plans d'eau et mares
- Milieux artificialisés (lagunes, ports)
- Propriété privée non prospectée

### Repères

- Réseau hydrographique (BD TOPO)
- Réseau hydrographique (CDALR)
- Réseau hydrographique complémentaire (terrain)
- Limites communales



Inventaire de connaissance dans le cadre de l'élaboration du PLU de l'agglomération de la Rochelle et du SAGE de la Sèvre niortaise et Marais Poitevin -  
 NB :  
 \* Ceci n'est pas un inventaire au titre de la Police de l'Eau  
 \* Inventaire non exhaustif  
 \* Prospections de terrain effectuées en octobre 2015

Commentaires :

Sources : ©IGN BD TOPO® (2013), ORTHOPHOTO® (2013) - Données : CDA LR, Groupe d'acteurs locaux, BIOTOPE – Cartographie : Biotope, 2016.

Commune de la Rochelle

PLANCHE 37

Légende

Elements ponctuels

Puits

Sondages pédologiques

- Sondage caractéristique d'une zone humide
- Aucun trait d'hydromorphie

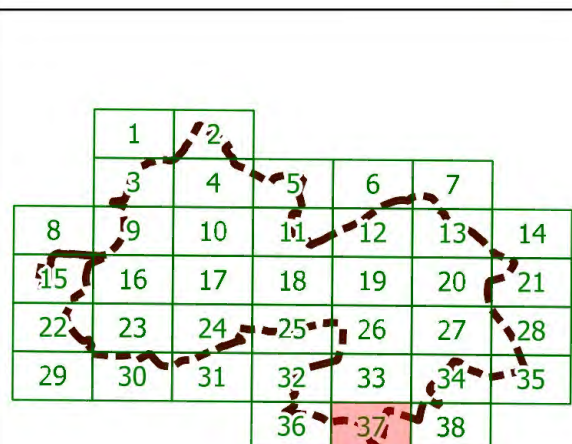
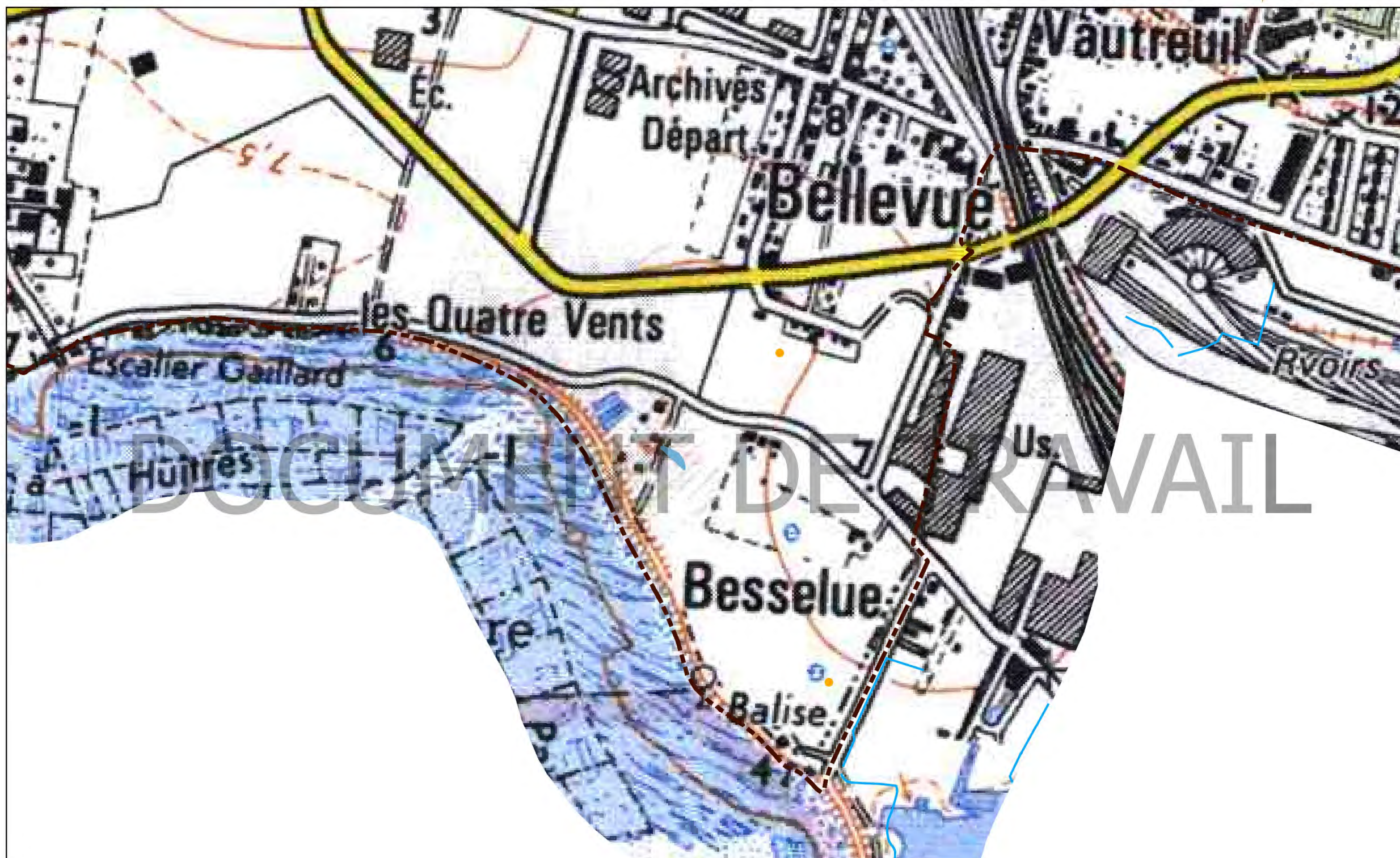
Zones humides et autres zones

- Zones humides
- Zones non humides inondables
- Plans d'eau et mares
- Milieux artificialisés (lagunes, ports)
- Propriété privée non prospectée

Repères

- Réseau hydrographique (BD TOPO)
- Réseau hydrographique (CDALR)
- Réseau hydrographique complémentaire (terrain)
- Limites communales

0 100 200 m



Commentaires :

Inventaire de connaissance dans le cadre de l'élaboration du PLUi de l'agglomération de la Rochelle et du SAGE de la Sèvre niortaise et Marais Poitevin -

NB :

- \* Ceci n'est pas un inventaire au titre de la Police de l'Eau
- \* Inventaire non exhaustif
- \* Prospections de terrain effectuées en octobre 2015

## Commune de la Rochelle



PLANCHE 38

### Légende






#### Eléments ponctuels

 Puits





#### Sondages pédologiques

-  Sondage caractéristique d'une zone humide
-  Aucun trait d'hydromorphie

#### Zones humides et autres zones

-  Zones humides
-  Zones non humides inondables
-  Plans d'eau et mares
-  Milieux artificialisés (lagunes, ports)
-  Propriété privée non prospectée

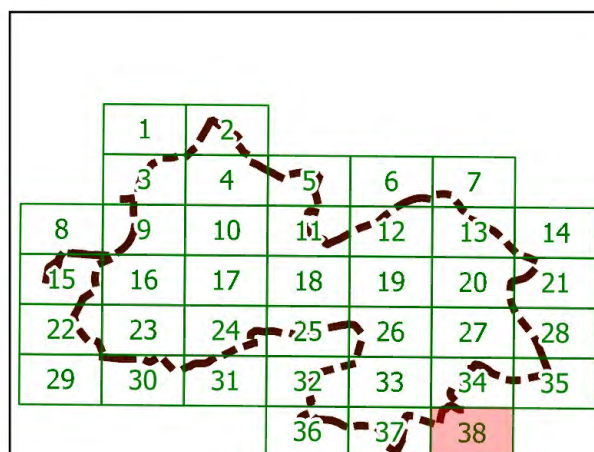
#### Repères

-  Réseau hydrographique (BD TOPO)
-  Réseau hydrographique (CDALR)
-  Réseau hydrographique complémentaire (terrain)
-  Limites communales

0 100 200 m



DOCUMENT DE TRAVAIL



Commentaires :

Inventaire de connaissance dans le cadre de l'élaboration du PLU de l'agglomération de la Rochelle et du SAGE de la Sèvre niortaise et Marais Poitevin -

NB :

- \* Ceci n'est pas un inventaire au titre de la Police de l'Eau
- \* Inventaire non exhaustif
- \* Prospections de terrain effectuées en octobre 2015

## Commune de la Rochelle



PLANCHE 38

### Légende






#### Elements ponctuels

 Puits





#### Sondages pédologiques

-  Sondage caractéristique d'une zone humide
-  Aucun trait d'hydromorphie

#### Zones humides et autres zones

-  Zones humides
-  Zones non humides inondables
-  Plans d'eau et mares
-  Milieux artificialisés (lagunes, ports)
-  Propriété privée non prospectée

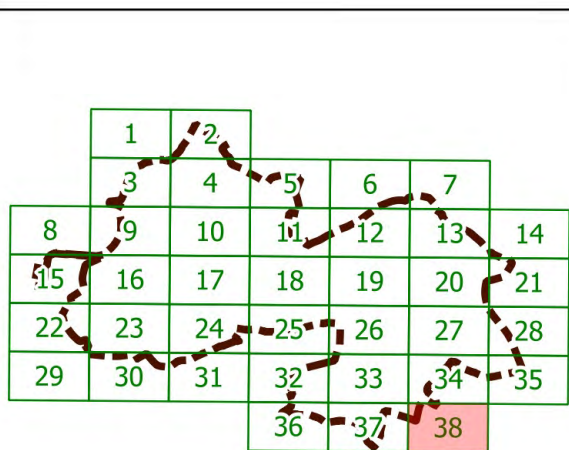
#### Repères

-  Réseau hydrographique (BD TOPO)
-  Réseau hydrographique (CDALR)
-  Réseau hydrographique complémentaire (terrain)
-  Limites communales

0 100 200 m



DOCUMENT DE TRAVAIL



Inventaire de connaissance dans le cadre de l'élaboration du PLUi de l'agglomération de la Rochelle et du SAGE de la Sèvre niortaise et Marais Poitevin -

NB :

- \* Ceci n'est pas un inventaire au titre de la Police de l'Eau
- \* Inventaire non exhaustif
- \* Prospections de terrain effectuées en octobre 2015

Commentaires :