Inventaire des zones humides, des plans d'eau et du réseau hydrographique
Commune de Saint-Vivien (17413) - Atlas cartographique au 1/5000ème

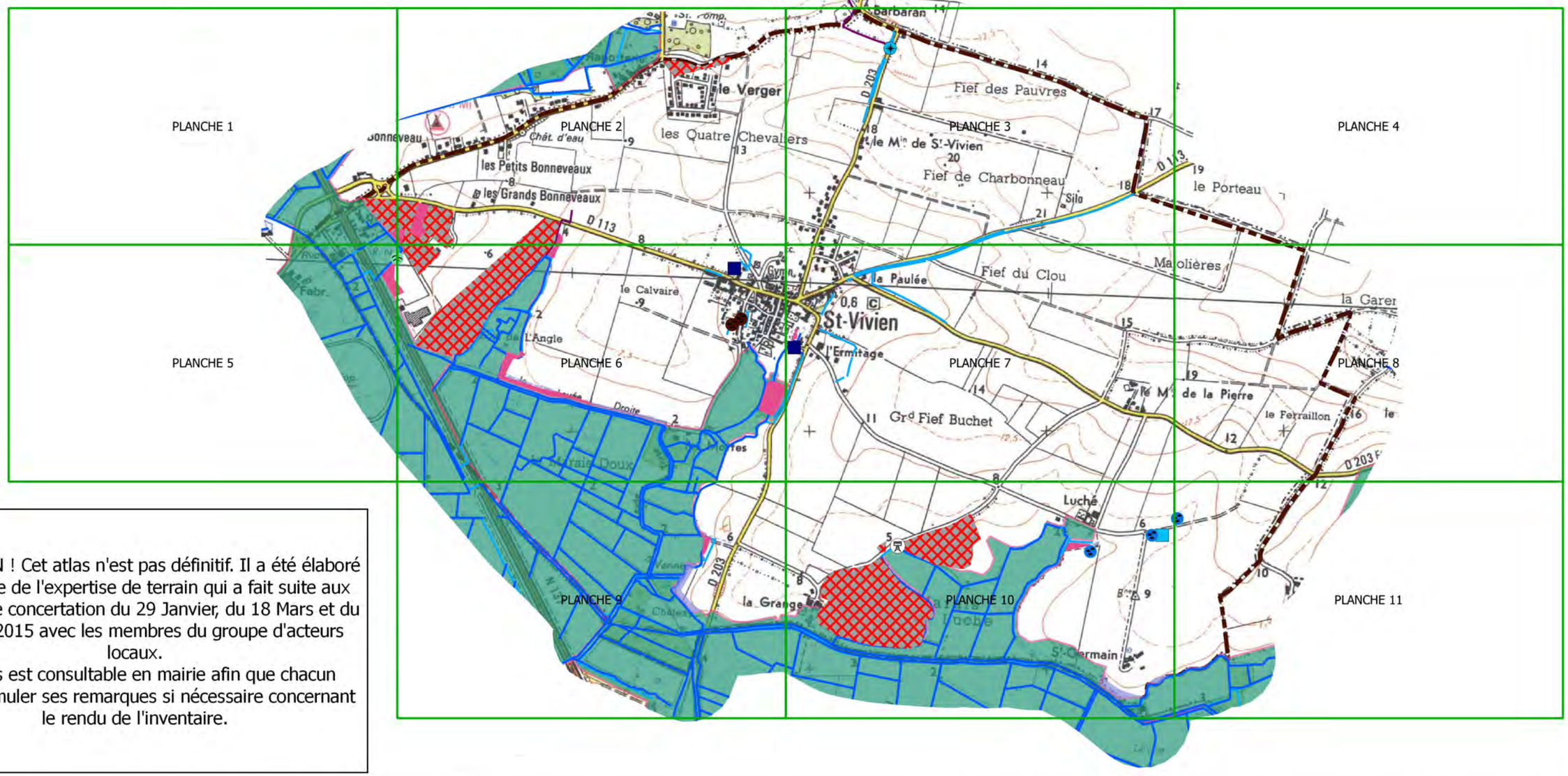

ATTENTION ! Cet atlas n'est pas définitif. Il a été élaboré sur la base de l'expertise de terrain qui a fait suite aux réunions de concertation du 29 Janvier, du 18 Mars et du 31 Mars 2015 avec les membres du groupe d'acteurs locaux.
Cet atlas est consultable en mairie afin que chacun puisse formuler ses remarques si nécessaire concernant le rendu de l'inventaire.

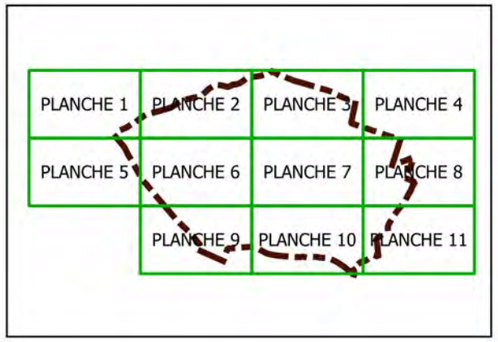

Légende

Observations complémentaires
- Buse
- Collecteur/Bassin d'orage
- Forage agricole
- Inondation à dire d'acteur
- Inondation de bâti
- Remblai
- Réservoir

Zones humides
- Zones humides

Zones non humides d'intérêt
- Zone non humide à sol hydromorphe
- Zone non humide à sol hydromorphe et inondable
- Plans d'eau et mares
- Zones non prospectées

Réseau hydrographique
- Réseau hydrographique (BD TOPO)
- Réseau hydrographique (CDALR)
- Réseau hydrographique complémentaire (terrain)

Repères
- Limite des périmètres de syndicat de marais
- Limites communales

N W E S

0 1 2 km

Sources : ©IGN SCAN25® (2009), BD TOPO® (2010) - Données CDA LR, IIBSN, Groupe d'acteurs locaux, BIOTOPE – Cartographie : Biotope, 2018.

Communauté d'Agglomération de La Rochelle

PLUi

Commune de Saint-Vivien

PLANCHE 1

Observations complémentaires

- Buse
- Collecteur/Bassin d'orage
- Forage agricole
- Inondation à dire d'acteur
- Inondation de bâti
- Remblai
- Réservoir

Sondages pédologiques

- Sondage caractéristique de zone humide
- Hydromorphie significative en profondeur
- Aucun trait d'hydromorphie

Zones humides et autres zones

- Zones humides

Zones non humides d'intérêt

- Zone non humide à sol hydromorphe
- Zone non humide à sol hydromorphe et inondable
- Plans d'eau et mares

Autres zones

- Zones non prospectées

Réseau hydrographique

- Réseau hydrographique (BD TOPO)
- Réseau hydrographique (CDALR)
- Réseau hydrographique complémentaire (terrain)

Repères

- Limite des périmètres de syndicat de marais
- Limites communales

0 100 200 m

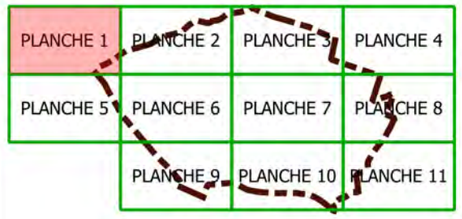

Inventaire de connaissance dans le cadre de l'élaboration du PLUi de l'agglomération de la Rochelle et du SAGE de la Sèvre niortaise et Marais Poitevin -
NB :
* Ceci n'est pas un inventaire au titre de la Police de l'Eau
* Inventaire non exhaustif
* Prospections de terrain effectuées en octobre 2015.

Commentaires :

Sources : ©IGN BD TOPO® (2010), BDORTHO® (2014) - Données : CDA LR, IIBSN, Groupe d'acteurs locaux, BIOTOPE – Cartographie : Biotope, 2018.

Communauté d'Agglomération de La Rochelle

PLUi

Commune de Saint-Vivien

PLANCHE 1

Observations complémentaires
- Buse
- Collecteur/Bassin d'orage
- Forage agricole
- Inondation à dire d'acteur
- Inondation de bâti
- Remblai
- Réservoir

Sondages pédologiques
- Sondage caractéristique de zone humide
- Hydromorphie significative en profondeur
- Aucun trait d'hydromorphie

Zones humides et autres zones
- Zones humides

Zones non humides d'intérêt
- Zone non humide à sol hydromorphe
- Zone non humide à sol hydromorphe et inondable
- Plans d'eau et mares

Autres zones
- Zones non prospectées

Réseau hydrographique
- Réseau hydrographique (BD TOPO)
- Réseau hydrographique (CDALR)
- Réseau hydrographique complémentaire (terrain)

Repères
- Limite des périmètres de syndicat de marais
- Limites communales

0 100 200 m

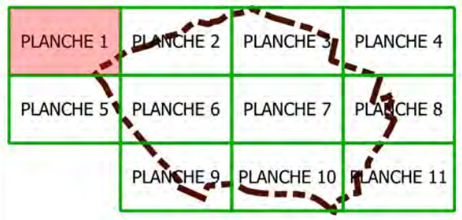

Inventaire de connaissance dans le cadre de l'élaboration du PLUi de l'agglomération de la Rochelle et du SAGE de la Sèvre niortaise et Marais Poitevin -
NB :
* Ceci n'est pas un inventaire au titre de la Police de l'Eau
* Inventaire non exhaustif
* Prospections de terrain effectuées en octobre 2015.

Commentaires :

Sources : ©IGN BD TOPO® (2010), SCAN25® (2009) - Données : CDA LR, IIBSN, Groupe d'acteurs locaux, BIOTOPE – Cartographie : Biotope, 2018.

Communauté d'Agglomération de La Rochelle

PLUi

Commune de Saint-Vivien

PLANCHE 2

Observations complémentaires

- Buse
- Collecteur/Bassin d'orage
- Forage agricole
- Inondation à dire d'acteur
- Inondation de bâti
- Remblai
- Réservoir

Sondages pédologiques

- Sondage caractéristique de zone humide
- Hydromorphie significative en profondeur
- Aucun trait d'hydromorphie

Zones humides et autres zones

- Zones humides

Zones non humides d'intérêt

- Zone non humide à sol hydromorphe
- Zone non humide à sol hydromorphe et inondable
- Plans d'eau et mares

Autres zones

- Zones non prospectées

Réseau hydrographique

- Réseau hydrographique (BD TOPO)
- Réseau hydrographique (CDALR)
- Réseau hydrographique complémentaire (terrain)

Repères

- Limite des périmètres de syndicat de marais
- Limites communales

0 100 200 m

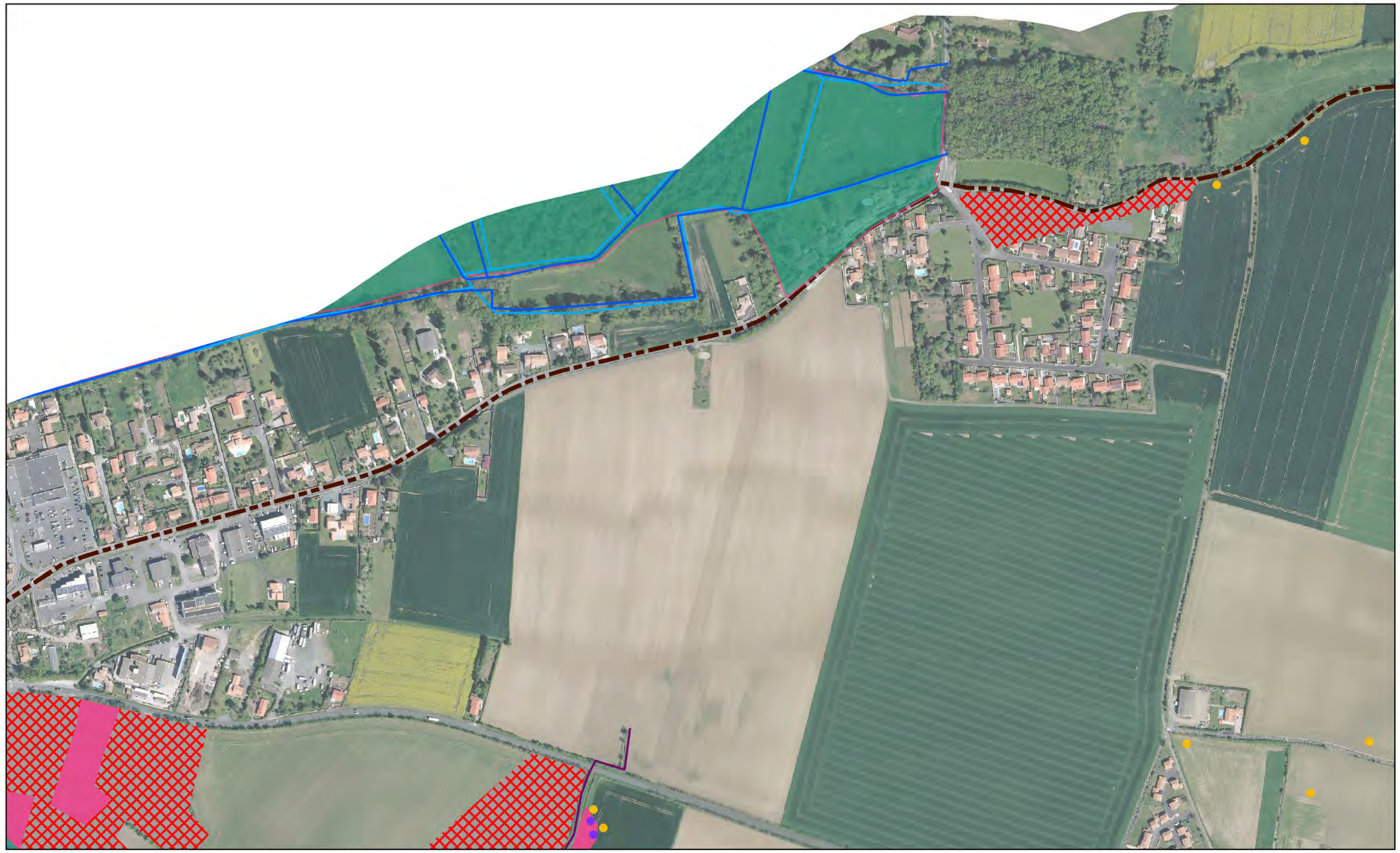

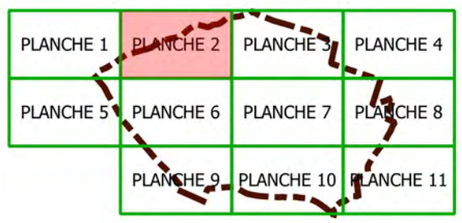

Inventaire de connaissance dans le cadre de l'élaboration du PLUi de l'agglomération de la Rochelle et du SAGE de la Sèvre niortaise et Marais Poitevin -
NB :
* Ceci n'est pas un inventaire au titre de la Police de l'Eau
* Inventaire non exhaustif
* Prospections de terrain effectuées en octobre 2015.

Commentaires :

Sources : ©IGN BD TOPO® (2010), BDORTHO® (2014) - Données : CDA LR, IIBSN, Groupe d'acteurs locaux, BIOTOPE – Cartographie : Biotope, 2018.

Communauté d'Agglomération de La Rochelle

PLUi

Commune de Saint-Vivien

PLANCHE 2

Observations complémentaires
- Buse
- Collecteur/Bassin d'orage
- Forage agricole
- Inondation à dire d'acteur
- Inondation de bâti
- Remblai
- Réservoir

Sondages pédologiques
- Sondage caractéristique de zone humide
- Hydromorphie significative en profondeur
- Aucun trait d'hydromorphie

Zones humides et autres zones
- Zones humides

Zones non humides d'intérêt
- Zone non humide à sol hydromorphe
- Zone non humide à sol hydromorphe et inondable
- Plans d'eau et mares

Autres zones
- Zones non prospectées

Réseau hydrographique
- Réseau hydrographique (BD TOPO)
- Réseau hydrographique (CDALR)
- Réseau hydrographique complémentaire (terrain)

Repères
- Limite des périmètres de syndicat de marais
- Limites communales

0 100 200 m

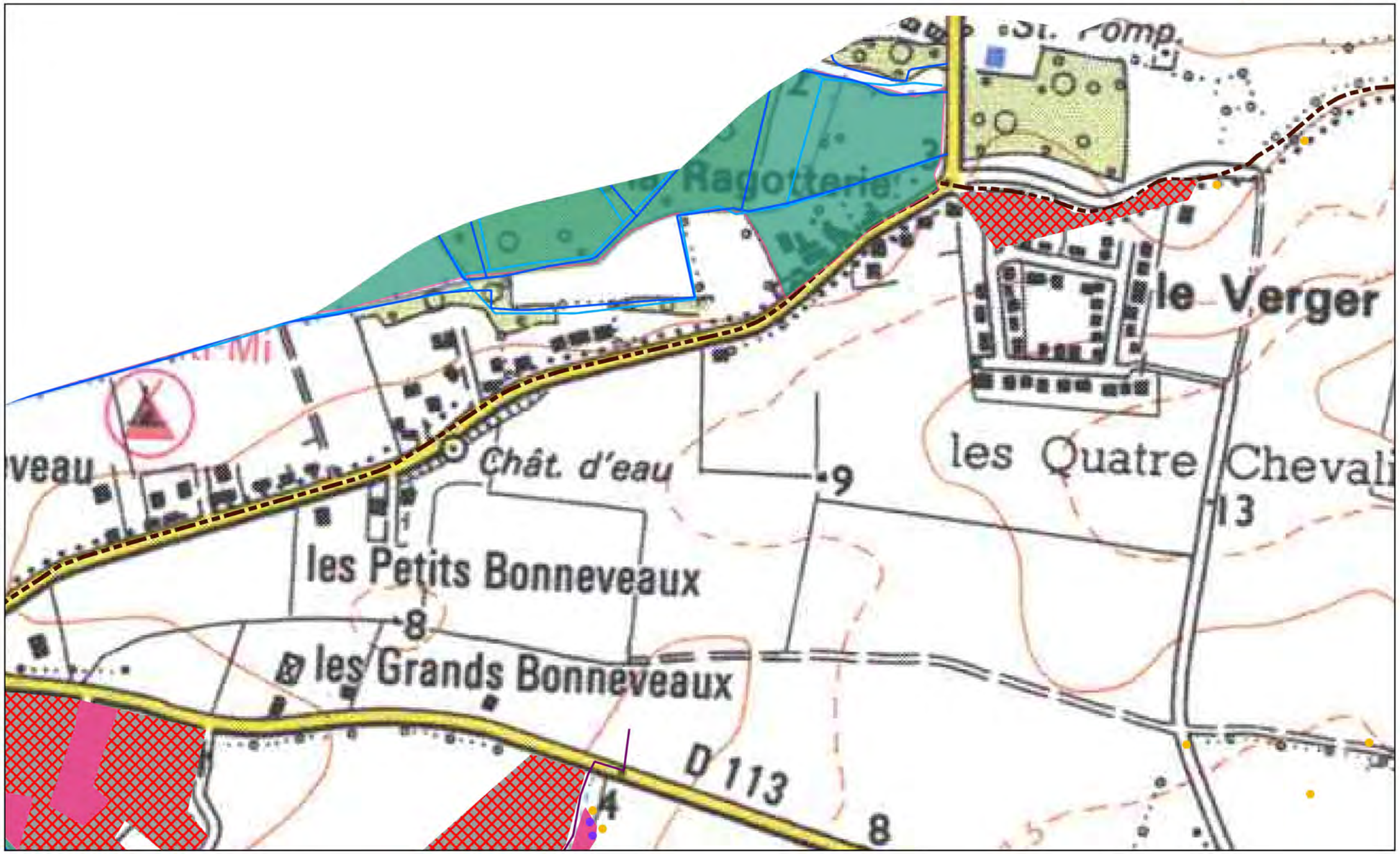

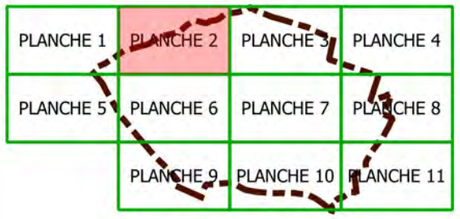

Inventaire de connaissance dans le cadre de l'élaboration du PLUi de l'agglomération de la Rochelle et du SAGE de la Sèvre niortaise et Marais Poitevin -
NB :
* Ceci n'est pas un inventaire au titre de la Police de l'Eau
* Inventaire non exhaustif
* Prospections de terrain effectuées en octobre 2015.

Commentaires :

Sources : ©IGN BD TOPO® (2010), SCAN25® (2009) - Données : CDA LR, IIBSN, Groupe d'acteurs locaux, BIOTOPE – Cartographie : Biotope, 2018.

Communauté d'Agglomération de La Rochelle

PLUi

Commune de Saint-Vivien

PLANCHE 3

Observations complémentaires

- Buse
- Collecteur/Bassin d'orage
- Forage agricole
- Inondation à dire d'acteur
- Inondation de bâti
- Remblai
- Réservoir

Sondages pédologiques

- Sondage caractéristique de zone humide
- Hydromorphie significative en profondeur
- Aucun trait d'hydromorphie

Zones humides et autres zones

- Zones humides

Zones non humides d'intérêt

- Zone non humide à sol hydromorphe
- Zone non humide à sol hydromorphe et inondable
- Plans d'eau et mares

Autres zones

- Zones non prospectées

Réseau hydrographique

- Réseau hydrographique (BD TOPO)
- Réseau hydrographique (CDALR)
- Réseau hydrographique complémentaire (terrain)

Repères

- Limite des périmètres de syndicat de marais
- Limites communales

0 100 200 m

N W E S

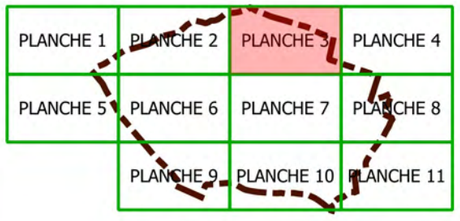

Inventaire de connaissance dans le cadre de l'élaboration du PLUi de l'agglomération de la Rochelle et du SAGE de la Sèvre niortaise et Marais Poitevin -
NB :
* Ceci n'est pas un inventaire au titre de la Police de l'Eau
* Inventaire non exhaustif
* Prospections de terrain effectuées en octobre 2015.

Commentaires :

Sources : ©IGN BD TOPO® (2010), BDORTHO® (2014) - Données : CDA LR, IIBSN, Groupe d'acteurs locaux, BIOTOPE – Cartographie : Biotope, 2018.

Communauté d'Agglomération de La Rochelle

PLUi

Commune de Saint-Vivien

PLANCHE 3

Observations complémentaires
- Buse
- Collecteur/Bassin d'orage
- Forage agricole
- Inondation à dire d'acteur
- Inondation de bâti
- Remblai
- Réservoir

Sondages pédologiques
- Sondage caractéristique de zone humide
- Hydromorphie significative en profondeur
- Aucun trait d'hydromorphie

Zones humides et autres zones
- Zones humides

Zones non humides d'intérêt
- Zone non humide à sol hydromorphe
- Zone non humide à sol hydromorphe et inondable
- Plans d'eau et mares

Autres zones
- Zones non prospectées

Réseau hydrographique
- Réseau hydrographique (BD TOPO)
- Réseau hydrographique (CDALR)
- Réseau hydrographique complémentaire (terrain)

Repères
- Limite des périmètres de syndicat de marais
- Limites communales

0 100 200 m

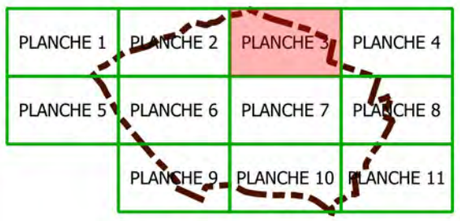

Inventaire de connaissance dans le cadre de l'élaboration du PLUi de l'agglomération de la Rochelle et du SAGE de la Sèvre niortaise et Marais Poitevin -
NB :
* Ceci n'est pas un inventaire au titre de la Police de l'Eau
* Inventaire non exhaustif
* Prospections de terrain effectuées en octobre 2015.

Commentaires :

Sources : ©IGN BD TOPO® (2010), SCAN25® (2009) - Données : CDA LR, IIBSN, Groupe d'acteurs locaux, BIOTOPE – Cartographie : Biotope, 2018.

Communauté d'Agglomération de La Rochelle

PLUi

Commune de Saint-Vivien

PLANCHE 4

Observations complémentaires

- Buse
- Collecteur/Bassin d'orage
- Forage agricole
- Inondation à dire d'acteur
- Inondation de bâti
- Remblai
- Réservoir

Sondages pédologiques

- Sondage caractéristique de zone humide
- Hydromorphie significative en profondeur
- Aucun trait d'hydromorphie

Zones humides et autres zones

- Zones humides

Zones non humides d'intérêt

- Zone non humide à sol hydromorphe
- Zone non humide à sol hydromorphe et inondable
- Plans d'eau et mares

Autres zones

- Zones non prospectées

Réseau hydrographique

- Réseau hydrographique (BD TOPO)
- Réseau hydrographique (CDALR)
- Réseau hydrographique complémentaire (terrain)

Repères

- Limite des périmètres de syndicat de marais
- Limites communales

0 100 200 m

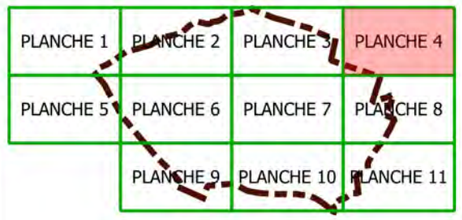

Inventaire de connaissance dans le cadre de l'élaboration du PLUi de l'agglomération de la Rochelle et du SAGE de la Sèvre niortaise et Marais Poitevin -
NB :
* Ceci n'est pas un inventaire au titre de la Police de l'Eau
* Inventaire non exhaustif
* Prospections de terrain effectuées en octobre 2015.

Commentaires :

Sources : ©IGN BD TOPO® (2010), BDORTHO® (2014) - Données : CDA LR, IIBSN, Groupe d'acteurs locaux, BIOTOPE – Cartographie : Biotope, 2018.

Communauté d'Agglomération de La Rochelle

PLUi

Commune de Saint-Vivien

PLANCHE 4

Observations complémentaires

- Buse
- Collecteur/Bassin d'orage
- Forage agricole
- Inondation à dire d'acteur
- Inondation de bâti
- Remblai
- Réservoir

Sondages pédologiques

- Sondage caractéristique de zone humide
- Hydromorphie significative en profondeur
- Aucun trait d'hydromorphie

Zones humides et autres zones

- Zones humides

Zones non humides d'intérêt

- Zone non humide à sol hydromorphe
- Zone non humide à sol hydromorphe et inondable
- Plans d'eau et mares

Autres zones

- Zones non prospectées

Réseau hydrographique

- Réseau hydrographique (BD TOPO)
- Réseau hydrographique (CDALR)
- Réseau hydrographique complémentaire (terrain)

Repères

- Limite des périmètres de syndicat de marais
- Limites communales

0 100 200 m

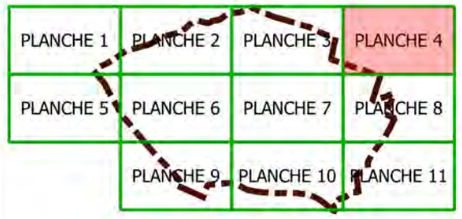

Inventaire de connaissance dans le cadre de l'élaboration du PLUi de l'agglomération de la Rochelle et du SAGE de la Sèvre niortaise et Marais Poitevin -
NB :
* Ceci n'est pas un inventaire au titre de la Police de l'Eau
* Inventaire non exhaustif
* Prospections de terrain effectuées en octobre 2015.

Commentaires :

Sources : ©IGN BD TOPO® (2010), SCAN25® (2009) - Données : CDA LR, IIBSN, Groupe d'acteurs locaux, BIOTOPE – Cartographie : Biotope, 2018.

Communauté d'Agglomération de La Rochelle

PLUi

Commune de Saint-Vivien

PLANCHE 5

Observations complémentaires

- Buse
- Collecteur/Bassin d'orage
- Forage agricole
- Inondation à dire d'acteur
- Inondation de bâti
- Remblai
- Réservoir

Sondages pédologiques

- Sondage caractéristique de zone humide
- Hydromorphie significative en profondeur
- Aucun trait d'hydromorphie

Zones humides et autres zones

- Zones humides

Zones non humides d'intérêt

- Zone non humide à sol hydromorphe
- Zone non humide à sol hydromorphe et inondable
- Plans d'eau et mares

Autres zones

- Zones non prospectées

Réseau hydrographique

- Réseau hydrographique (BD TOPO)
- Réseau hydrographique (CDALR)
- Réseau hydrographique complémentaire (terrain)

Repères

- Limite des périmètres de syndicat de marais
- Limites communales

0 100 200 m

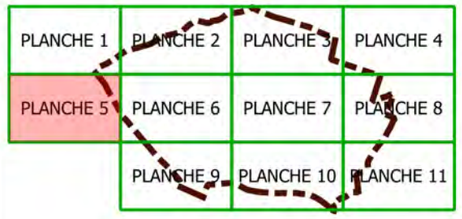

Inventaire de connaissance dans le cadre de l'élaboration du PLUi de l'agglomération de la Rochelle et du SAGE de la Sèvre niortaise et Marais Poitevin -
NB :
* Ceci n'est pas un inventaire au titre de la Police de l'Eau
* Inventaire non exhaustif
* Prospections de terrain effectuées en octobre 2015.

Commentaires :

Sources : ©IGN BD TOPO® (2010), BDORTHO® (2014) - Données : CDA LR, IIBSN, Groupe d'acteurs locaux, BIOTOPE – Cartographie : Biotope, 2018.

Communauté d'Agglomération de La Rochelle

PLUi

Commune de Saint-Vivien

PLANCHE 5



Observations complémentaires

- Buse
- Collecteur/Bassin d'orage
- Forage agricole
- Inondation à dire d'acteur
- Inondation de bâti
- Remblai
- Réservoir

Sondages pédologiques

- Sondage caractéristique de zone humide
- Hydromorphie significative en profondeur
- Aucun trait d'hydromorphie

Zones humides et autres zones

- Zones humides

Zones non humides d'intérêt

- Zone non humide à sol hydromorphe
- Zone non humide à sol hydromorphe et inondable
- Plans d'eau et mares

Autres zones

- Zones non prospectées

Réseau hydrographique

- Réseau hydrographique (BD TOPO)
- Réseau hydrographique (CDALR)
- Réseau hydrographique complémentaire (terrain)

Repères

- Limite des périmètres de syndicat de marais
- Limites communales

0 100 200 m

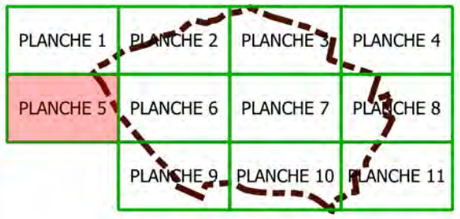

Inventaire de connaissance dans le cadre de l'élaboration du PLUi de l'agglomération de la Rochelle et du SAGE de la Sèvre niortaise et Marais Poitevin -
NB :
* Ceci n'est pas un inventaire au titre de la Police de l'Eau
* Inventaire non exhaustif
* Prospections de terrain effectuées en octobre 2015.

Commentaires :

Sources : ©IGN BD TOPO® (2010), SCAN25® (2009) - Données : CDA LR, IIBSN, Groupe d'acteurs locaux, BIOTOPE – Cartographie : Biotope, 2018.

Communauté d'Agglomération de La Rochelle

PLUi

Commune de Saint-Vivien

PLANCHE 6

Observations complémentaires

- Buse
- Collecteur/Bassin d'orage
- Forage agricole
- Inondation à dire d'acteur
- Inondation de bâti
- Remblai
- Réservoir

Sondages pédologiques

- Sondage caractéristique de zone humide
- Hydromorphie significative en profondeur
- Aucun trait d'hydromorphie

Zones humides et autres zones

- Zones humides

Zones non humides d'intérêt

- Zone non humide à sol hydromorphe
- Zone non humide à sol hydromorphe et inondable
- Plans d'eau et mares

Autres zones

- Zones non prospectées

Réseau hydrographique

- Réseau hydrographique (BD TOPO)
- Réseau hydrographique (CDALR)
- Réseau hydrographique complémentaire (terrain)

Repères

- Limite des périmètres de syndicat de marais
- Limites communales

0 100 200 m

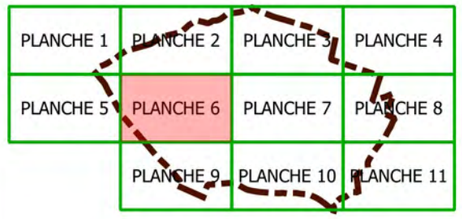

Inventaire de connaissance dans le cadre de l'élaboration du PLUi de l'agglomération de la Rochelle et du SAGE de la Sèvre niortaise et Marais Poitevin -
NB :
* Ceci n'est pas un inventaire au titre de la Police de l'Eau
* Inventaire non exhaustif
* Prospections de terrain effectuées en octobre 2015.

Commentaires :

Sources : ©IGN BD TOPO® (2010), BDORTHO® (2014) - Données : CDA LR, IIBSN, Groupe d'acteurs locaux, BIOTOPE – Cartographie : Biotope, 2018.

Communauté d'Agglomération de La Rochelle

PLUi

Commune de Saint-Vivien

PLANCHE 6

Observations complémentaires
- Buse
- Collecteur/Bassin d'orage
- Forage agricole
- Inondation à dire d'acteur
- Inondation de bâti
- Remblai
- Réservoir

Sondages pédologiques
- Sondage caractéristique de zone humide
- Hydromorphie significative en profondeur
- Aucun trait d'hydromorphie

Zones humides et autres zones
- Zones humides

Zones non humides d'intérêt
- Zone non humide à sol hydromorphe
- Zone non humide à sol hydromorphe et inondable
- Plans d'eau et mares

Autres zones
- Zones non prospectées

Réseau hydrographique
- Réseau hydrographique (BD TOPO)
- Réseau hydrographique (CDALR)
- Réseau hydrographique complémentaire (terrain)

Repères
- Limite des périmètres de syndicat de marais
- Limites communales

0 100 200 m

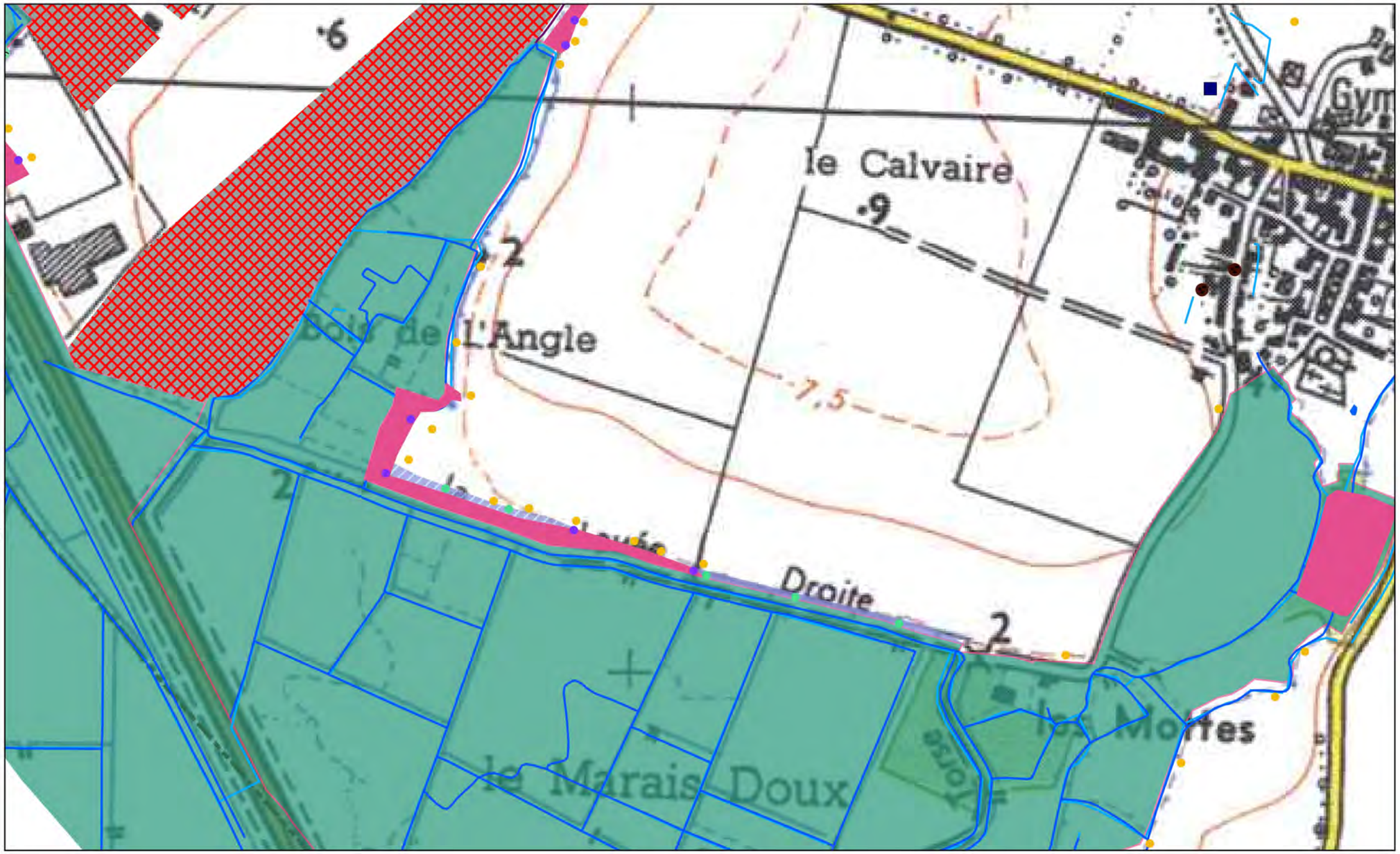

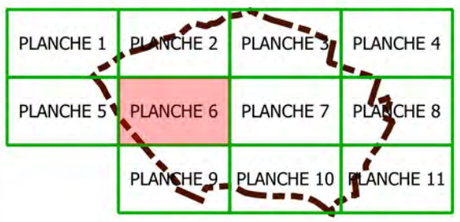

Inventaire de connaissance dans le cadre de l'élaboration du PLUi de l'agglomération de la Rochelle et du SAGE de la Sèvre niortaise et Marais Poitevin -
NB :
* Ceci n'est pas un inventaire au titre de la Police de l'Eau
* Inventaire non exhaustif
* Prospections de terrain effectuées en octobre 2015.

Commentaires :

Sources : ©IGN BD TOPO® (2010), SCAN25® (2009) - Données : CDA LR, IIBSN, Groupe d'acteurs locaux, BIOTOPE – Cartographie : Biotope, 2018.

Communauté d'Agglomération de La Rochelle

PLUi

Commune de Saint-Vivien

PLANCHE 7

Observations complémentaires

- Buse
- Collecteur/Bassin d'orage
- Forage agricole
- Inondation à dire d'acteur
- Inondation de bâti
- Remblai
- Réservoir

Sondages pédologiques

- Sondage caractéristique de zone humide
- Hydromorphie significative en profondeur
- Aucun trait d'hydromorphie

Zones humides et autres zones

- Zones humides

Zones non humides d'intérêt

- Zone non humide à sol hydromorphe
- Zone non humide à sol hydromorphe et inondable
- Plans d'eau et mares

Autres zones

- Zones non prospectées

Réseau hydrographique

- Réseau hydrographique (BD TOPO)
- Réseau hydrographique (CDALR)
- Réseau hydrographique complémentaire (terrain)

Repères

- Limite des périmètres de syndicat de marais
- Limites communales

0 100 200 m

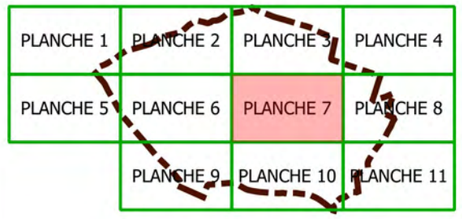

Inventaire de connaissance dans le cadre de l'élaboration du PLUi de l'agglomération de la Rochelle et du SAGE de la Sèvre niortaise et Marais Poitevin -
NB :
* Ceci n'est pas un inventaire au titre de la Police de l'Eau
* Inventaire non exhaustif
* Prospections de terrain effectuées en octobre 2015.

Commentaires :

Sources : ©IGN BD TOPO® (2010), BDORTHO® (2014) - Données : CDA LR, IIBSN, Groupe d'acteurs locaux, BIOTOPE – Cartographie : Biotope, 2018.

Communauté d'Agglomération de La Rochelle

PLUi

biotope

Commune de Saint-Vivien

PLANCHE 7

Observations complémentaires
- Buse
- Collecteur/Bassin d'orage
- Forage agricole
- Inondation à dire d'acteur
- Inondation de bâti
- Remblai
- Réservoir

Sondages pédologiques
- Sondage caractéristique de zone humide
- Hydromorphie significative en profondeur
- Aucun trait d'hydromorphie

Zones humides et autres zones
- Zones humides

Zones non humides d'intérêt
- Zone non humide à sol hydromorphe
- Zone non humide à sol hydromorphe et inondable
- Plans d'eau et mares

Autres zones
- Zones non prospectées

Réseau hydrographique
- Réseau hydrographique (BD TOPO)
- Réseau hydrographique (CDALR)
- Réseau hydrographique complémentaire (terrain)

Repères
- Limite des périmètres de syndicat de marais
- Limites communales

0 100 200 m

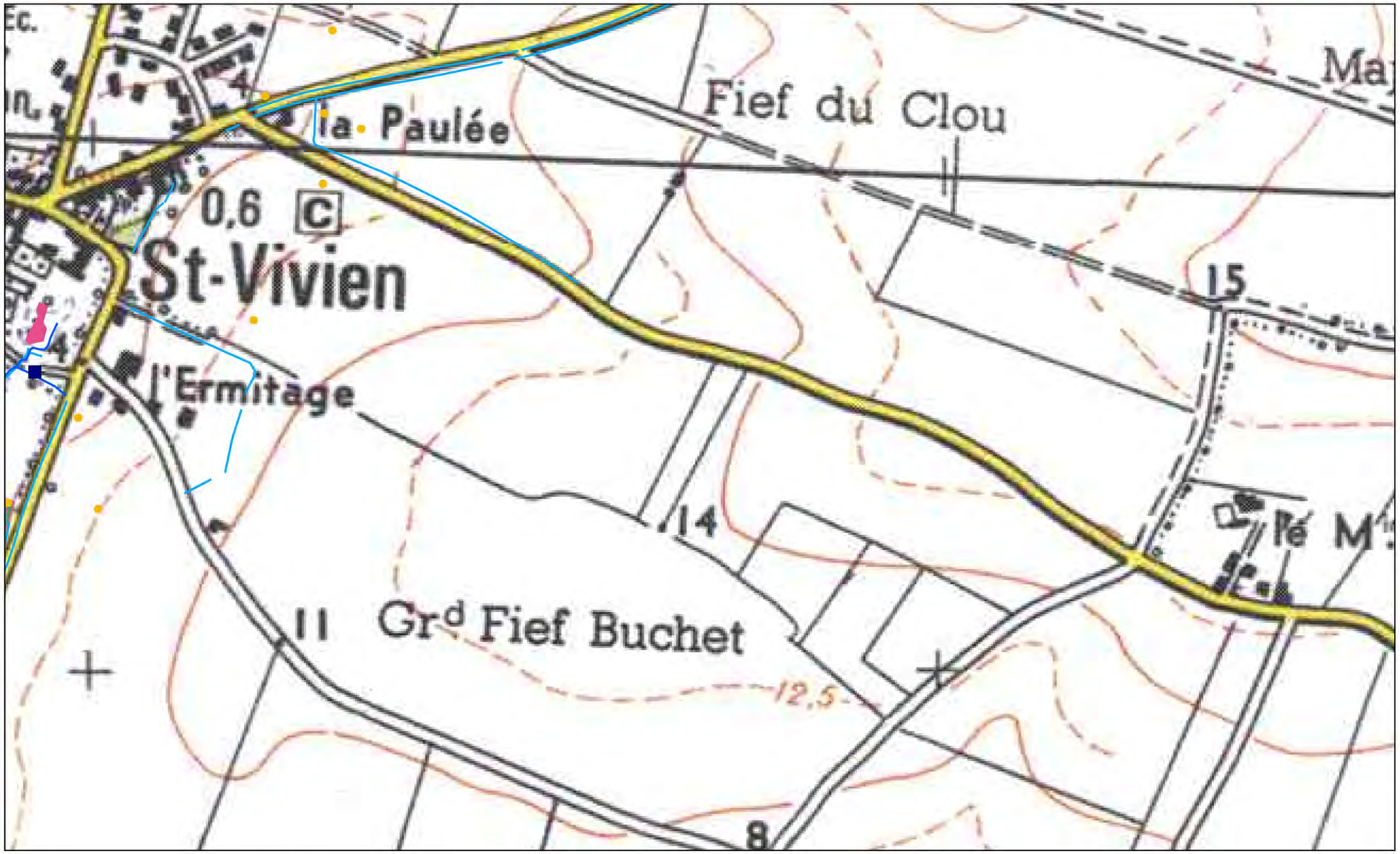

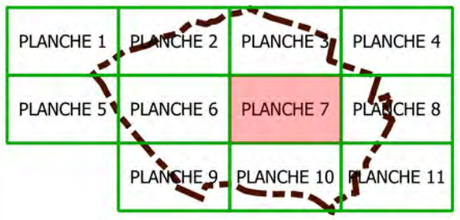

Inventaire de connaissance dans le cadre de l'élaboration du PLUi de l'agglomération de la Rochelle et du SAGE de la Sèvre niortaise et Marais Poitevin -
NB :
* Ceci n'est pas un inventaire au titre de la Police de l'Eau
* Inventaire non exhaustif
* Prospections de terrain effectuées en octobre 2015.

Commentaires :

Sources : ©IGN BD TOPO® (2010), SCAN25® (2009) - Données : CDA LR, IIBSN, Groupe d'acteurs locaux, BIOTOPE – Cartographie : Biotope, 2018.

Communauté d'Agglomération de La Rochelle

PLUi

Commune de Saint-Vivien

PLANCHE 8

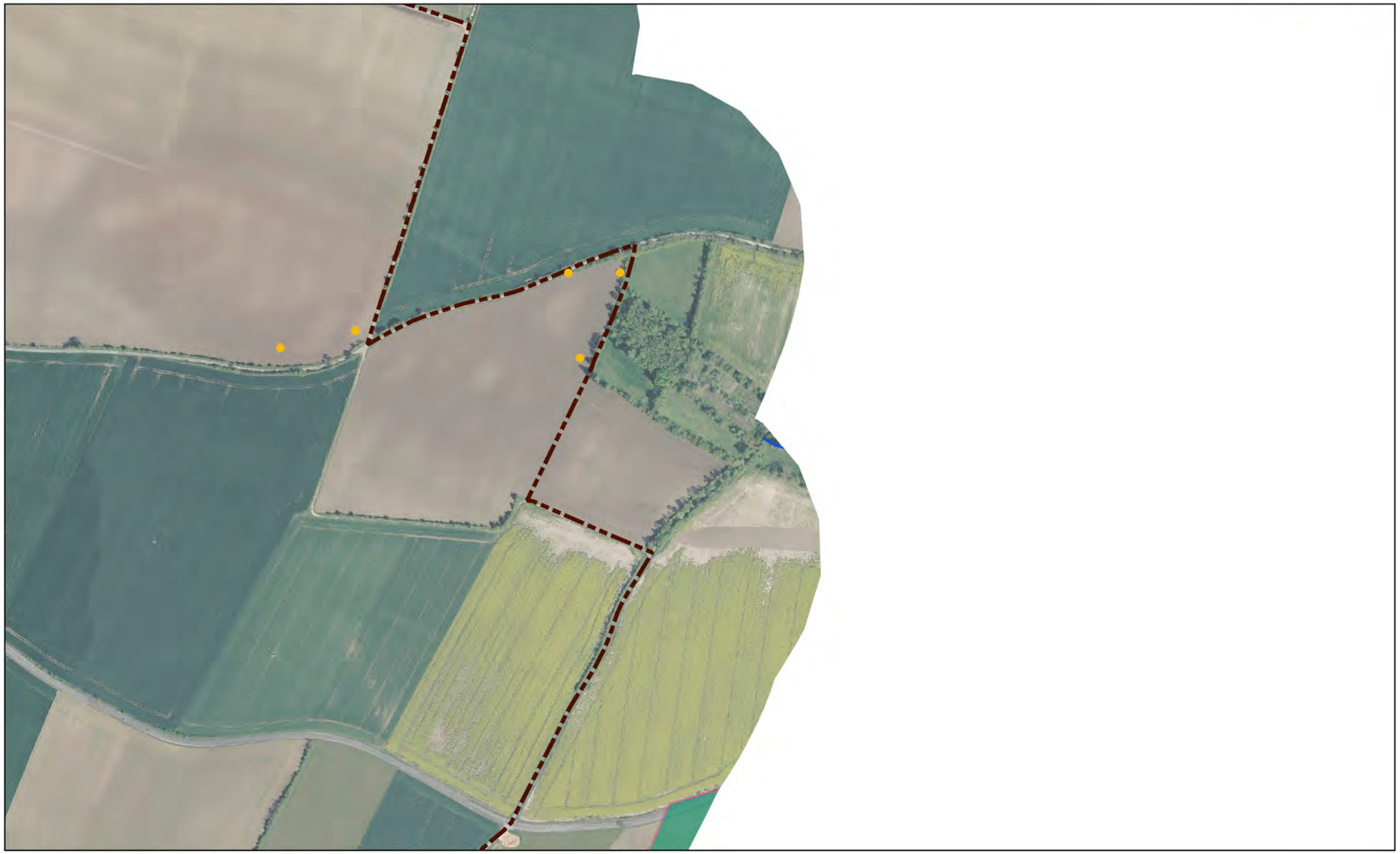

Observations complémentaires
- Buse
- Collecteur/Bassin d'orage
- Forage agricole
- Inondation à dire d'acteur
- Inondation de bâti
- Remblai
- Réservoir

Sondages pédologiques
- Sondage caractéristique de zone humide
- Hydromorphie significative en profondeur
- Aucun trait d'hydromorphie

Zones humides et autres zones
- Zones humides

Zones non humides d'intérêt
- Zone non humide à sol hydromorphe
- Zone non humide à sol hydromorphe et inondable
- Plans d'eau et mares

Autres zones
- Zones non prospectées

Réseau hydrographique
- Réseau hydrographique (BD TOPO)
- Réseau hydrographique (CDALR)
- Réseau hydrographique complémentaire (terrain)

Repères
- Limite des périmètres de syndicat de marais
- Limites communales

0 100 200 m

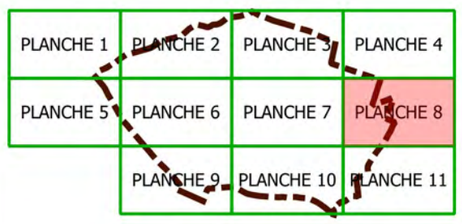

Inventaire de connaissance dans le cadre de l'élaboration du PLUi de l'agglomération de la Rochelle et du SAGE de la Sèvre niortaise et Marais Poitevin -
NB :
* Ceci n'est pas un inventaire au titre de la Police de l'Eau
* Inventaire non exhaustif
* Prospections de terrain effectuées en octobre 2015.

Commentaires :

Sources : ©IGN BD TOPO® (2010), BDORTHO® (2014) - Données : CDA LR, IIBSN, Groupe d'acteurs locaux, BIOTOPE – Cartographie : Biotope, 2018.

Communauté d'Agglomération de La Rochelle

PLUi

Commune de Saint-Vivien

PLANCHE 8

Observations complémentaires
- Buse
- Collecteur/Bassin d'orage
- Forage agricole
- Inondation à dire d'acteur
- Inondation de bâti
- Remblai
- Réservoir

Sondages pédologiques
- Sondage caractéristique de zone humide
- Hydromorphie significative en profondeur
- Aucun trait d'hydromorphie

Zones humides et autres zones
- Zones humides

Zones non humides d'intérêt
- Zone non humide à sol hydromorphe
- Zone non humide à sol hydromorphe et inondable
- Plans d'eau et mares

Autres zones
- Zones non prospectées

Réseau hydrographique
- Réseau hydrographique (BD TOPO)
- Réseau hydrographique (CDALR)
- Réseau hydrographique complémentaire (terrain)

Repères
- Limite des périmètres de syndicat de marais
- Limites communales

0 100 200 m

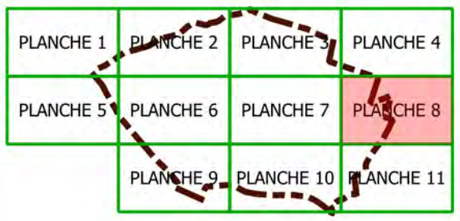

Inventaire de connaissance dans le cadre de l'élaboration du PLUi de l'agglomération de la Rochelle et du SAGE de la Sèvre niortaise et Marais Poitevin -
NB :
* Ceci n'est pas un inventaire au titre de la Police de l'Eau
* Inventaire non exhaustif
* Prospections de terrain effectuées en octobre 2015.

Commentaires :

Sources : ©IGN BD TOPO® (2010), SCAN25® (2009) - Données : CDA LR, IIBSN, Groupe d'acteurs locaux, BIOTOPE – Cartographie : Biotope, 2018.

Communauté d'Agglomération de La Rochelle

PLUi

Commune de Saint-Vivien

PLANCHE 9

Observations complémentaires

- Buse
- Collecteur/Bassin d'orage
- Forage agricole
- Inondation à dire d'acteur
- Inondation de bâti
- Remblai
- Réservoir

Sondages pédologiques

- Sondage caractéristique de zone humide
- Hydromorphie significative en profondeur
- Aucun trait d'hydromorphie

Zones humides et autres zones

- Zones humides

Zones non humides d'intérêt

- Zone non humide à sol hydromorphe
- Zone non humide à sol hydromorphe et inondable
- Plans d'eau et mares

Autres zones

- Zones non prospectées

Réseau hydrographique

- Réseau hydrographique (BD TOPO)
- Réseau hydrographique (CDALR)
- Réseau hydrographique complémentaire (terrain)

Repères

- Limite des périmètres de syndicat de marais
- Limites communales

0 100 200 m

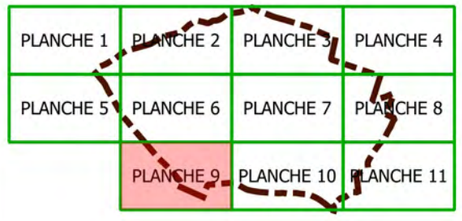

Inventaire de connaissance dans le cadre de l'élaboration du PLUi de l'agglomération de la Rochelle et du SAGE de la Sèvre niortaise et Marais Poitevin -
NB :
* Ceci n'est pas un inventaire au titre de la Police de l'Eau
* Inventaire non exhaustif
* Prospections de terrain effectuées en octobre 2015.

Commentaires :

Sources : ©IGN BD TOPO® (2010), BDORTHO® (2014) - Données : CDA LR, IIBSN, Groupe d'acteurs locaux, BIOTOPE – Cartographie : Biotope, 2018.

Communauté d'Agglomération de La Rochelle

PLUi

Commune de Saint-Vivien

PLANCHE 9

Observations complémentaires

- Buse
- Collecteur/Bassin d'orage
- Forage agricole
- Inondation à dire d'acteur
- Inondation de bâti
- Remblai
- Réservoir

Sondages pédologiques

- Sondage caractéristique de zone humide
- Hydromorphie significative en profondeur
- Aucun trait d'hydromorphie

Zones humides et autres zones

- Zones humides

Zones non humides d'intérêt

- Zone non humide à sol hydromorphe
- Zone non humide à sol hydromorphe et inondable
- Plans d'eau et mares

Autres zones

- Zones non prospectées

Réseau hydrographique

- Réseau hydrographique (BD TOPO)
- Réseau hydrographique (CDALR)
- Réseau hydrographique complémentaire (terrain)

Repères

- Limite des périmètres de syndicat de marais
- Limites communales

0 100 200 m

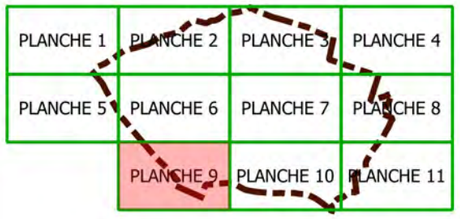

Inventaire de connaissance dans le cadre de l'élaboration du PLUi de l'agglomération de la Rochelle et du SAGE de la Sèvre niortaise et Marais Poitevin -
NB :
* Ceci n'est pas un inventaire au titre de la Police de l'Eau
* Inventaire non exhaustif
* Prospections de terrain effectuées en octobre 2015.

Commentaires :

Sources : ©IGN BD TOPO® (2010), SCAN25® (2009) - Données : CDA LR, IIBSN, Groupe d'acteurs locaux, BIOTOPE – Cartographie : Biotope, 2018.

Communauté d'Agglomération de La Rochelle

PLUi

Commune de Saint-Vivien

PLANCHE 10

Observations complémentaires

- Buse
- Collecteur/Bassin d'orage
- Forage agricole
- Inondation à dire d'acteur
- Inondation de bâti
- Remblai
- Réservoir

Sondages pédologiques

- Sondage caractéristique de zone humide
- Hydromorphie significative en profondeur
- Aucun trait d'hydromorphie

Zones humides et autres zones

- Zones humides

Zones non humides d'intérêt

- Zone non humide à sol hydromorphe
- Zone non humide à sol hydromorphe et inondable
- Plans d'eau et mares

Autres zones

- Zones non prospectées

Réseau hydrographique

- Réseau hydrographique (BD TOPO)
- Réseau hydrographique (CDALR)
- Réseau hydrographique complémentaire (terrain)

Repères

- Limite des périmètres de syndicat de marais
- Limites communales

0 100 200 m

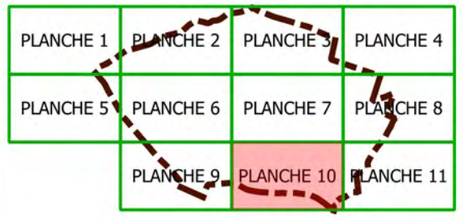

Inventaire de connaissance dans le cadre de l'élaboration du PLUi de l'agglomération de la Rochelle et du SAGE de la Sèvre niortaise et Marais Poitevin -
NB :
* Ceci n'est pas un inventaire au titre de la Police de l'Eau
* Inventaire non exhaustif
* Prospections de terrain effectuées en octobre 2015.

Commentaires :

Sources : ©IGN BD TOPO® (2010), BDORTHO® (2014) - Données : CDA LR, IIBSN, Groupe d'acteurs locaux, BIOTOPE – Cartographie : Biotope, 2018.

Communauté d'Agglomération de La Rochelle

PLUi

biotope

Commune de Saint-Vivien

PLANCHE 10

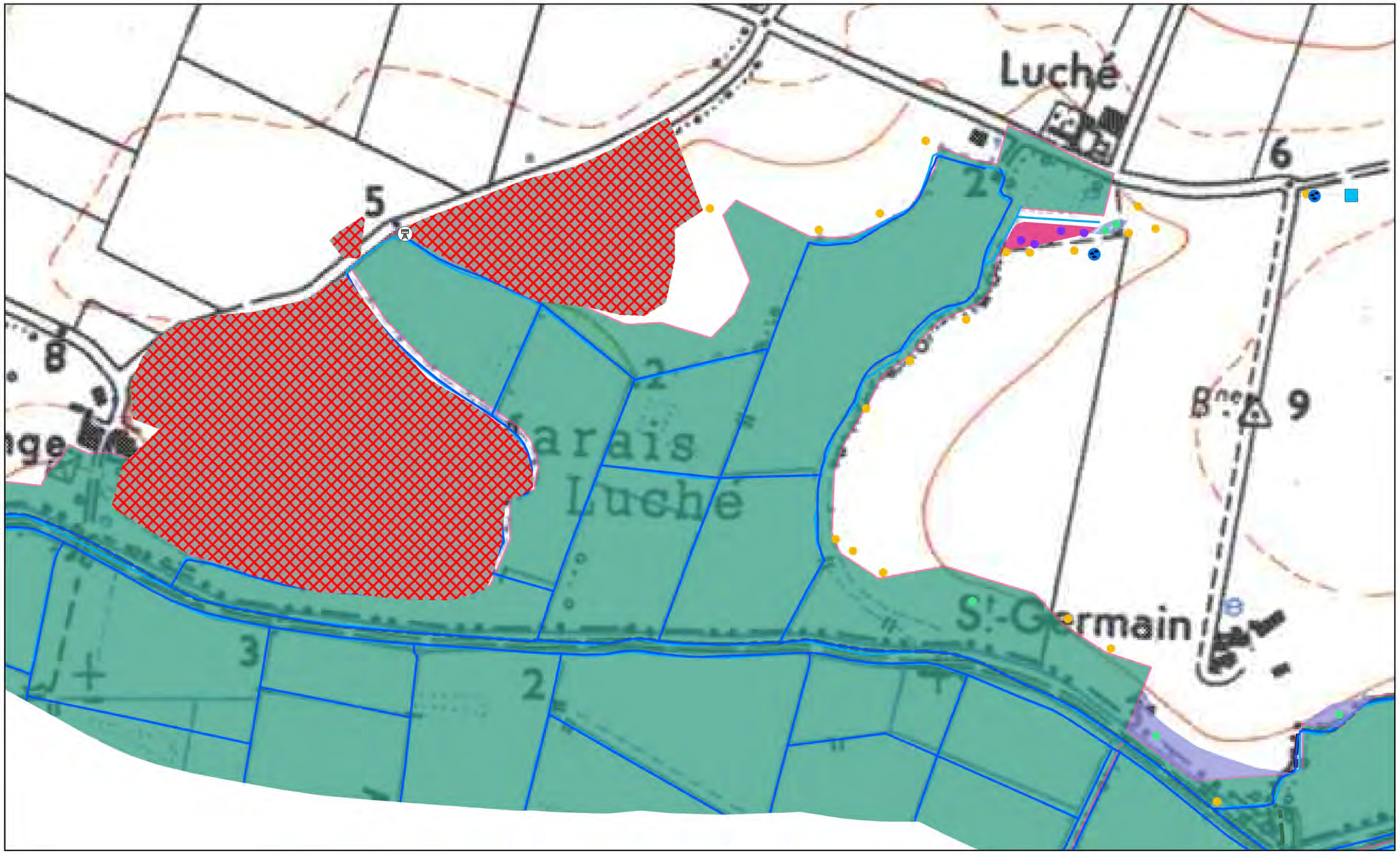

Observations complémentaires
- Buse
- Collecteur/Bassin d'orage
- Forage agricole
- Inondation à dire d'acteur
- Inondation de bâti
- Remblai
- Réservoir

Sondages pédologiques
- Sondage caractéristique de zone humide
- Hydromorphie significative en profondeur
- Aucun trait d'hydromorphie

Zones humides et autres zones
- Zones humides

Zones non humides d'intérêt
- Zone non humide à sol hydromorphe
- Zone non humide à sol hydromorphe et inondable
- Plans d'eau et mares

Autres zones
- Zones non prospectées

Réseau hydrographique
- Réseau hydrographique (BD TOPO)
- Réseau hydrographique (CDALR)
- Réseau hydrographique complémentaire (terrain)

Repères
- Limite des périmètres de syndicat de marais
- Limites communales

0 100 200 m

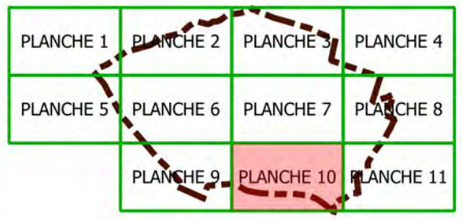

Inventaire de connaissance dans le cadre de l'élaboration du PLUi de l'agglomération de la Rochelle et du SAGE de la Sèvre niortaise et Marais Poitevin -
NB :
* Ceci n'est pas un inventaire au titre de la Police de l'Eau
* Inventaire non exhaustif
* Prospections de terrain effectuées en octobre 2015.

Commentaires :

Sources : ©IGN BD TOPO® (2010), SCAN25® (2009) - Données : CDA LR, IIBSN, Groupe d'acteurs locaux, BIOTOPE – Cartographie : Biotope, 2018.

Communauté d'Agglomération de La Rochelle

PLUi

Commune de Saint-Vivien

PLANCHE 11

Observations complémentaires

- Buse
- Collecteur/Bassin d'orage
- Forage agricole
- Inondation à dire d'acteur
- Inondation de bâti
- Remblai
- Réservoir

Sondages pédologiques

- Sondage caractéristique de zone humide
- Hydromorphie significative en profondeur
- Aucun trait d'hydromorphie

Zones humides et autres zones

- Zones humides

Zones non humides d'intérêt

- Zone non humide à sol hydromorphe
- Zone non humide à sol hydromorphe et inondable
- Plans d'eau et mares

Autres zones

- Zones non prospectées

Réseau hydrographique

- Réseau hydrographique (BD TOPO)
- Réseau hydrographique (CDALR)
- Réseau hydrographique complémentaire (terrain)

Repères

- Limite des périmètres de syndicat de marais
- Limites communales

0 100 200 m

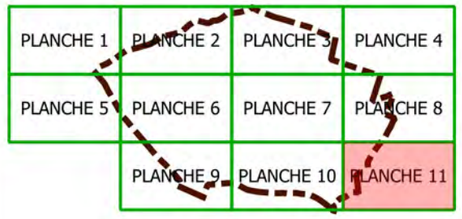

Inventaire de connaissance dans le cadre de l'élaboration du PLUi de l'agglomération de la Rochelle et du SAGE de la Sèvre niortaise et Marais Poitevin -
NB :
* Ceci n'est pas un inventaire au titre de la Police de l'Eau
* Inventaire non exhaustif
* Prospections de terrain effectuées en octobre 2015.

Commentaires :

Sources : ©IGN BD TOPO® (2010), BDORTHO® (2014) - Données : CDA LR, IIBSN, Groupe d'acteurs locaux, BIOTOPE – Cartographie : Biotope, 2018.

Commune de Saint-Vivien

PLANCHE 11

Observations complémentaires
- Buse
- Collecteur/Bassin d'orage
- Forage agricole
- Inondation à dire d'acteur
- Inondation de bâti
- Remblai
- Réservoir

Sondages pédologiques
- Sondage caractéristique de zone humide
- Hydromorphie significative en profondeur
- Aucun trait d'hydromorphie

Zones humides et autres zones
- Zones humides

Zones non humides d'intérêt
- Zone non humide à sol hydromorphe
- Zone non humide à sol hydromorphe et inondable
- Plans d'eau et mares

Autres zones
- Zones non prospectées

Réseau hydrographique
- Réseau hydrographique (BD TOPO)
- Réseau hydrographique (CDALR)
- Réseau hydrographique complémentaire (terrain)

Repères
- Limite des périmètres de syndicat de marais
- Limites communales

0 100 200 m

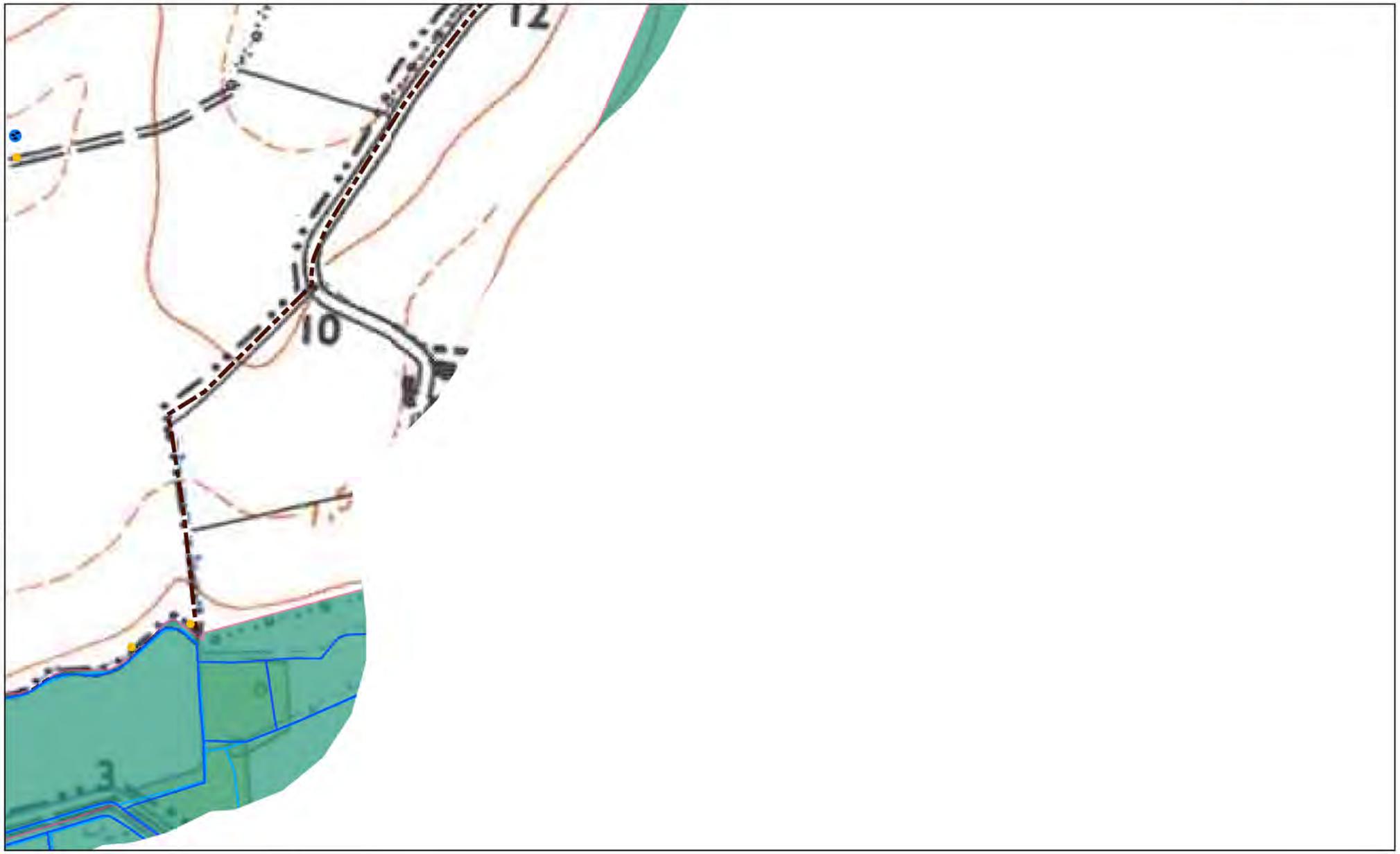

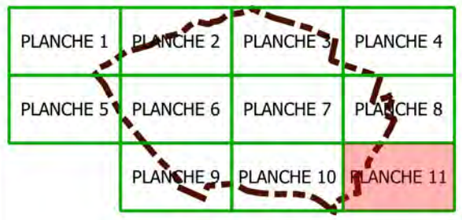

Inventaire de connaissance dans le cadre de l'élaboration du PLUi de l'agglomération de la Rochelle et du SAGE de la Sèvre niortaise et Marais Poitevin -
NB :
* Ceci n'est pas un inventaire au titre de la Police de l'Eau
* Inventaire non exhaustif
* Prospections de terrain effectuées en octobre 2015.

Commentaires :

Sources : ©IGN BD TOPO® (2010), SCAN25® (2009) - Données : CDA LR, IIBSN, Groupe d'acteurs locaux, BIOTOPE – Cartographie : Biotope, 2018.