Inventaire (délimitation et caractérisation) des zones humides, des plans d'eau et du réseau hydrographique - Commune de Thairé (17433) - Atlas cartographique au 1/5000ème

Inventaire de connaissance dans le cadre de l'élaboration du PLUi de l'agglomération de la Rochelle et du SAGE de la Sèvre niortaise et Marais Poitevin -
NB :
* Ceci n'est pas un inventaire au titre de la Police de l'Eau
* Inventaire non exhaustif
* Prospections de terrain effectuées en octobre 2015, février et juin 2016 et octobre 2017.

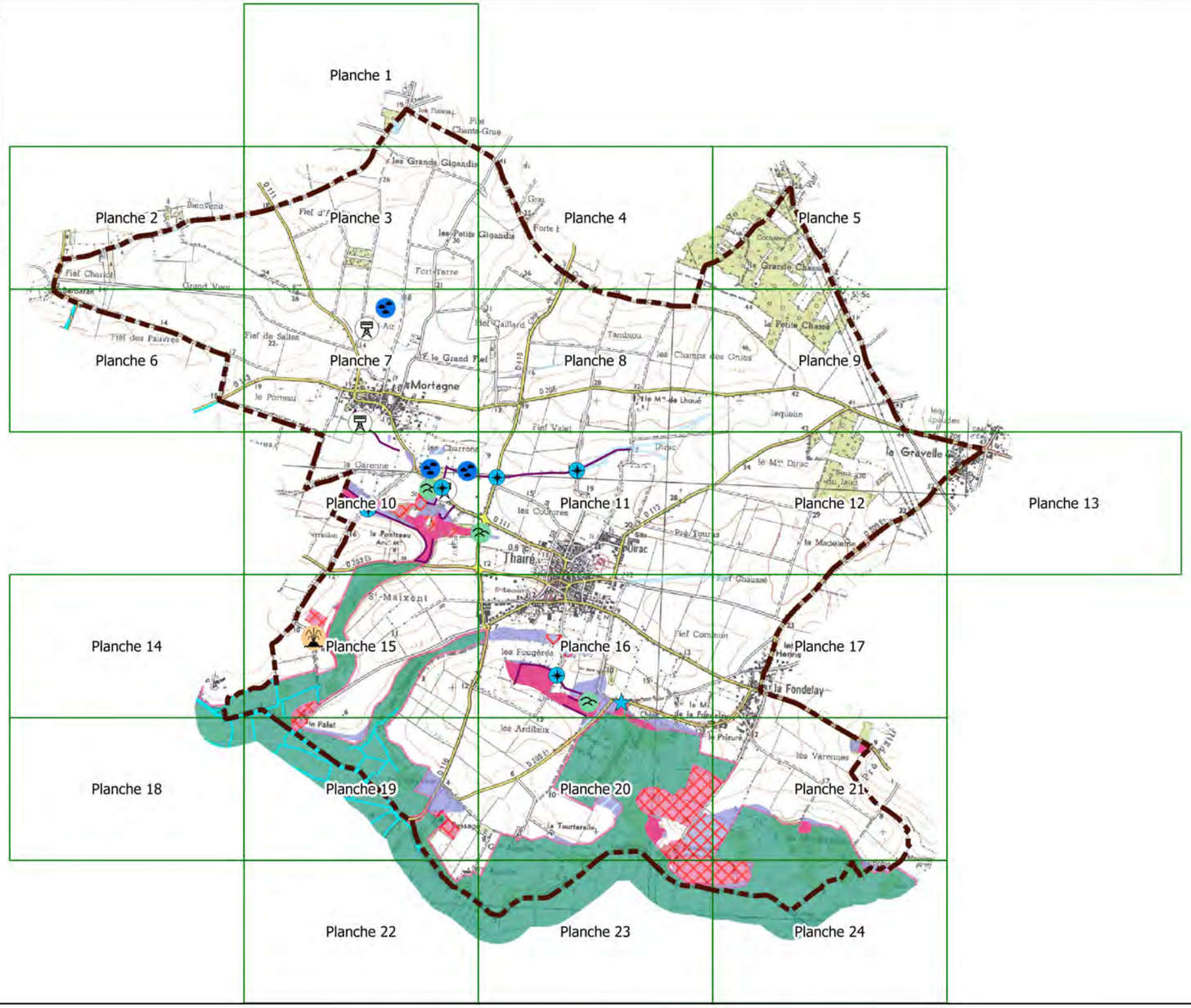

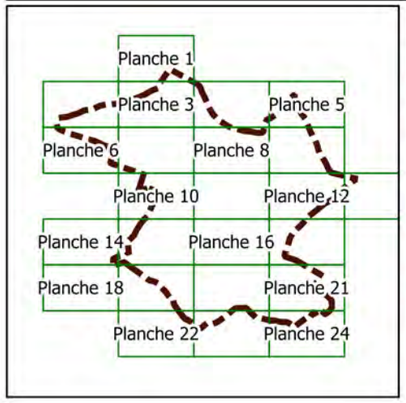

Zones humides
- Zones humides

Zones non humides d'intérêt
- Zone non humide à sol hydromorphe
- Zone non humide à sol hydromorphe et inondable
- Zone non humide inondable
- Propriété privée non prospectée continuité de zone humide
- Propriété privée non prospectée continuité de zone non humide à sol hydromorphe
- Propriété privée non prospectée inondable

Observations complémentaires
- Buse
- Collecteur/Bassin d'orage
- Forage agricole
- Inondation a dire d'acteur
- Puits
- Remblai
- Source

Réseau hydrographique
- Réseau hydrographique (BD TOPO)
- Réseau hydrographique (CDALR)
- Réseau hydrographique complémentaire (terrain)

Repères
- Limite des périmètres de syndicat de marais
- Limites communales

0 1 2 km

Sources : ©IGN SCAN25® (2009), BD TOPO® (2010) - Données CDA LR, IIBSN, Acteurs locaux, BIOTOPE – Cartographie : Biotope, 2018.

Communauté d'Agglomération de La Rochelle

PLUi

biotope

Commune de Thairé

PLANCHE 1

Observations complémentaires
- Buse
- Collecteur/Bassin d'orage
- Forage agricole
- Inondation a dire d'acteur
- Puits
- Remblai
- Source

Sondages pédologiques
- Sondage caractéristique de zone humide
- Hydromorphie caractéristique en profondeur
- Aucun trait d'hydromorphie

Zones humides
- Zones humides

Zones non humides d'intérêt
- Zone non humide à sol hydromorphe
- Zone non humide à sol hydromorphe et inondable
- Zone non humide inondable
- Propriété privée non prospectée continuité de zone humide
- Propriété privée non prospectée continuité de zone non humide à sol hydromorphe
- Propriété privée non prospectée inondable

Réseau hydrographique
- Réseau hydrographique (BD TOPO)
- Réseau hydrographique (CDALR)
- Réseau hydrographique complémentaire (terrain)

Repères
- Limite des périmètres de syndicat de marais
- Limites communales

0 100 200 m

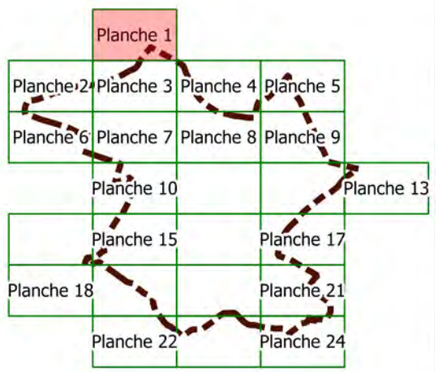

Inventaire de connaissance dans le cadre de l'élaboration du PLUi de l'agglomération de la Rochelle et du SAGE de la Sèvre niortaise et Marais Poitevin -
NB :
* Ceci n'est pas un inventaire au titre de la Police de l'Eau
* Inventaire non exhaustif
* Prospections de terrain effectuées en octobre 2015, février et juin 2016 et octobre 2017.

Commentaires :

Sources : ©IGN BD TOPO® (2010), BDORTHO® (2014) - Données : CDA LR, IIBSN, Groupe d'acteurs locaux, BIOTOPE – Cartographie : Biotope, 2018.

Communauté d'Agglomération de La Rochelle

PLUi

Commune de Thairé

PLANCHE 1

Observations complémentaires
- Buse
- Collecteur/Bassin d'orage
- Forage agricole
- Inondation a dire d'acteur
- Puits
- Remblai
- Source

Sondages pédologiques
- Sondage caractéristique de zone humide
- Hydromorphie caractéristique en profondeur
- Aucun trait d'hydromorphie

Zones humides
- Zones humides

Zones non humides d'intérêt
- Zone non humide à sol hydromorphe
- Zone non humide à sol hydromorphe et inondable
- Zone non humide inondable
- Propriété privée non prospectée continuité de zone humide
- Propriété privée non prospectée continuité de zone non humide à sol hydromorphe
- Propriété privée non prospectée inondable

Réseau hydrographique
- Réseau hydrographique (BD TOPO)
- Réseau hydrographique (CDALR)
- Réseau hydrographique complémentaire (terrain)

Repères
- Limite des périmètres de syndicat de marais
- Limites communales

0 100 200 m

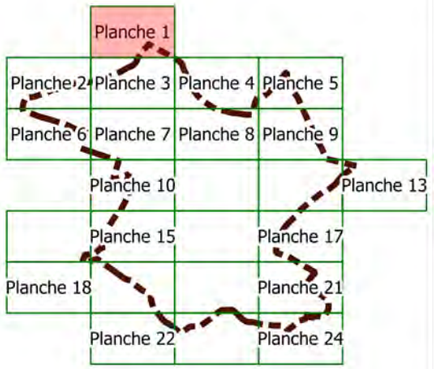

Inventaire de connaissance dans le cadre de l'élaboration du PLUi de l'agglomération de la Rochelle et du SAGE de la Sèvre niortaise et Marais Poitevin -
NB :
* Ceci n'est pas un inventaire au titre de la Police de l'Eau
* Inventaire non exhaustif
* Prospections de terrain effectuées en octobre 2015, février et juin 2016 et octobre 2017.

Commentaires :

Sources : ©IGN BD TOPO® (2010), SCAN25® (2009) - Données : CDA LR, IIBSN, Groupe d'acteurs locaux, BIOTOPE – Cartographie : Biotope, 2018.

Communauté d'Agglomération de La Rochelle

PLUi

Commune de Thairé

PLANCHE 2

Observations complémentaires
- Buse
- Collecteur/Bassin d'orage
- Forage agricole
- Inondation a dire d'acteur
- Puits
- Remblai
- Source

Sondages pédologiques
- Sondage caractéristique de zone humide
- Hydromorphie caractéristique en profondeur
- Aucun trait d'hydromorphie

Zones humides
- Zones humides

Zones non humides d'intérêt
- Zone non humide à sol hydromorphe
- Zone non humide à sol hydromorphe et inondable
- Zone non humide inondable
- Propriété privée non prospectée continuité de zone humide
- Propriété privée non prospectée continuité de zone non humide à sol hydromorphe
- Propriété privée non prospectée inondable

Réseau hydrographique
- Réseau hydrographique (BD TOPO)
- Réseau hydrographique (CDALR)
- Réseau hydrographique complémentaire (terrain)

Repères
- Limite des périmètres de syndicat de marais
- Limites communales

0 100 200 m

N W E S

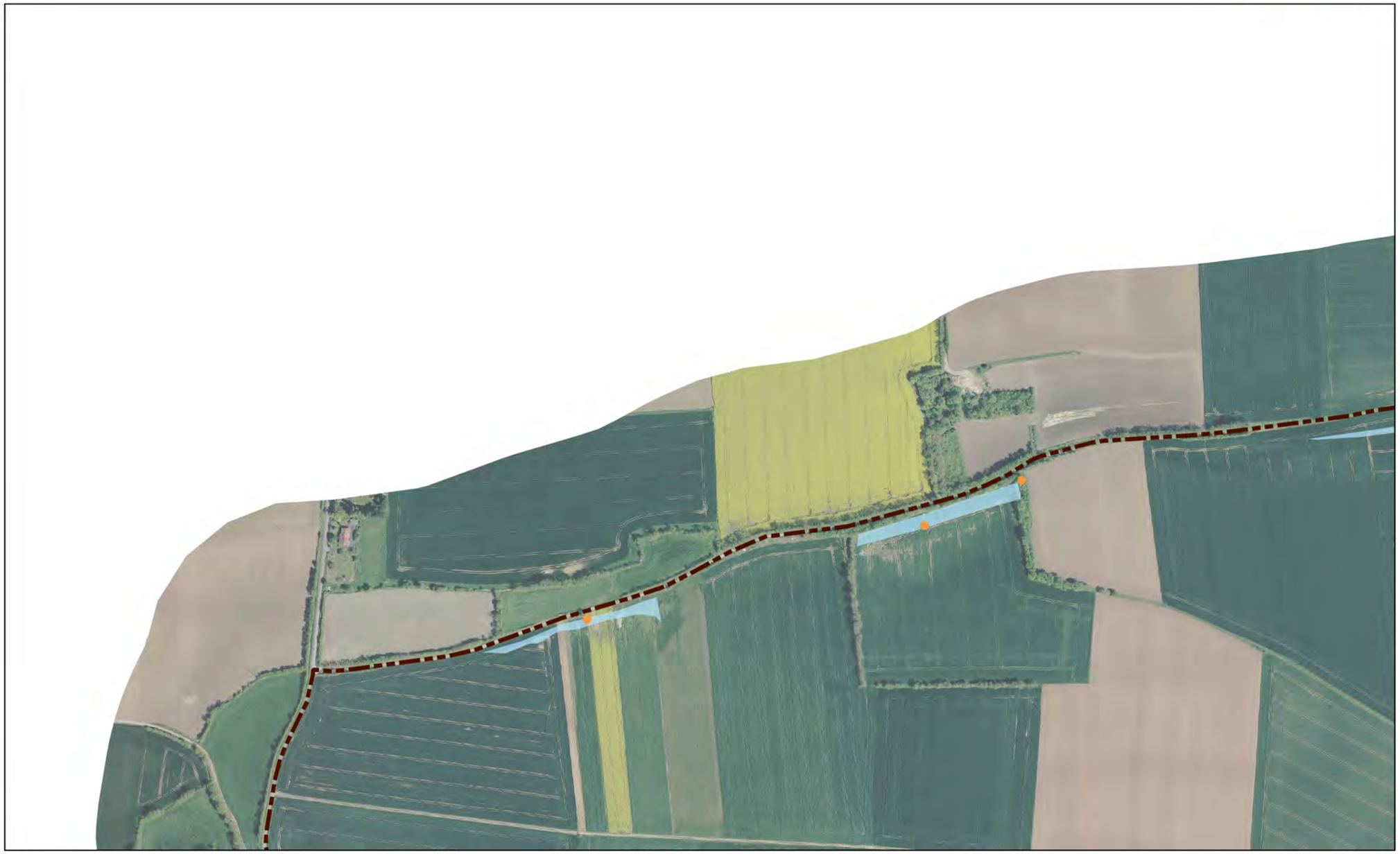

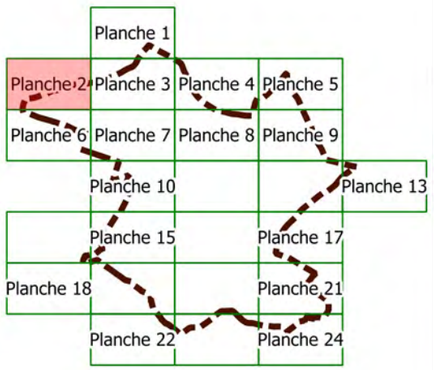

Inventaire de connaissance dans le cadre de l'élaboration du PLUi de l'agglomération de la Rochelle et du SAGE de la Sèvre niortaise et Marais Poitevin -
NB :
* Ceci n'est pas un inventaire au titre de la Police de l'Eau
* Inventaire non exhaustif
* Prospections de terrain effectuées en octobre 2015, février et juin 2016 et octobre 2017.

Commentaires :

Sources : ©IGN BD TOPO® (2010), BDORTHO® (2014) - Données : CDA LR, IIBSN, Groupe d'acteurs locaux, BIOTOPE – Cartographie : Biotope, 2018.

Communauté d'Agglomération de La Rochelle

PLUi

Commune de Thairé

PLANCHE 2

Observations complémentaires
- Buse
- Collecteur/Bassin d'orage
- Forage agricole
- Inondation a dire d'acteur
- Puits
- Remblai
- Source

Sondages pédologiques
- Sondage caractéristique de zone humide
- Hydromorphie caractéristique en profondeur
- Aucun trait d'hydromorphie

Zones humides
- Zones humides

Zones non humides d'intérêt
- Zone non humide à sol hydromorphe
- Zone non humide à sol hydromorphe et inondable
- Zone non humide inondable
- Propriété privée non prospectée continuité de zone humide
- Propriété privée non prospectée continuité de zone non humide à sol hydromorphe
- Propriété privée non prospectée inondable

Réseau hydrographique
- Réseau hydrographique (BD TOPO)
- Réseau hydrographique (CDALR)
- Réseau hydrographique complémentaire (terrain)

Repères
- Limite des périmètres de syndicat de marais
- Limites communales

0 100 200 m

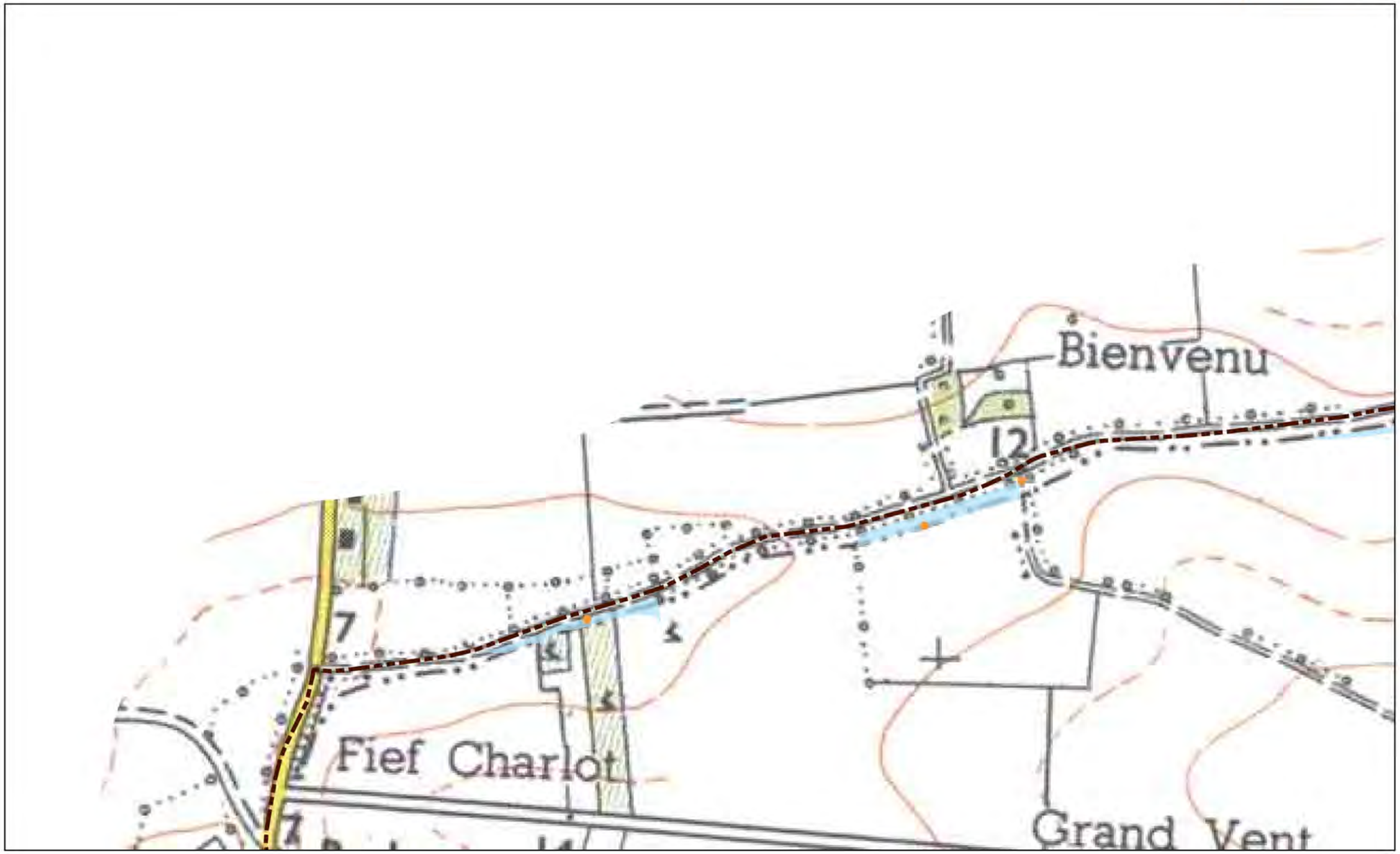

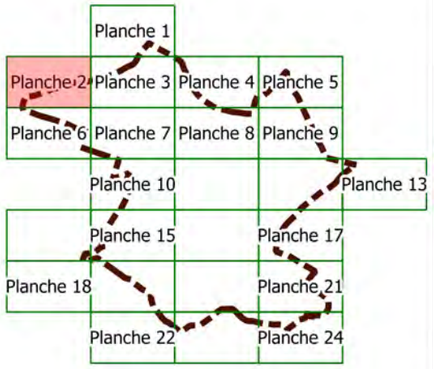

Inventaire de connaissance dans le cadre de l'élaboration du PLUi de l'agglomération de la Rochelle et du SAGE de la Sèvre niortaise et Marais Poitevin -
NB :
* Ceci n'est pas un inventaire au titre de la Police de l'Eau
* Inventaire non exhaustif
* Prospections de terrain effectuées en octobre 2015, février et juin 2016 et octobre 2017.

Commentaires :

Sources : ©IGN BD TOPO® (2010), SCAN25® (2009) - Données : CDA LR, IIBSN, Groupe d'acteurs locaux, BIOTOPE – Cartographie : Biotope, 2018.

Communauté d'Agglomération de La Rochelle

PLUi

Commune de Thairé

PLANCHE 3

Observations complémentaires
- Buse
- Collecteur/Bassin d'orage
- Forage agricole
- Inondation a dire d'acteur
- Puits
- Remblai
- Source

Sondages pédologiques
- Sondage caractéristique de zone humide
- Hydromorphie caractéristique en profondeur
- Aucun trait d'hydromorphie

Zones humides
- Zones humides

Zones non humides d'intérêt
- Zone non humide à sol hydromorphe
- Zone non humide à sol hydromorphe et inondable
- Zone non humide inondable
- Propriété privée non prospectée continuité de zone humide
- Propriété privée non prospectée continuité de zone non humide à sol hydromorphe
- Propriété privée non prospectée inondable

Réseau hydrographique
- Réseau hydrographique (BD TOPO)
- Réseau hydrographique (CDALR)
- Réseau hydrographique complémentaire (terrain)

Repères
- Limite des périmètres de syndicat de marais
- Limites communales

0 100 200 m

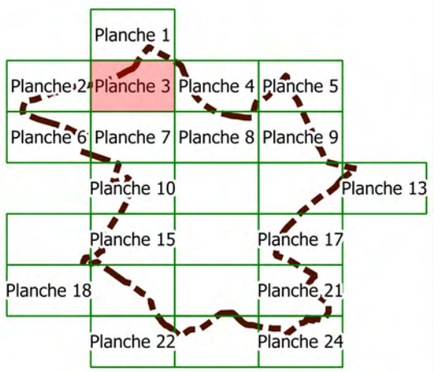

Inventaire de connaissance dans le cadre de l'élaboration du PLUi de l'agglomération de la Rochelle et du SAGE de la Sèvre niortaise et Marais Poitevin -
NB :
* Ceci n'est pas un inventaire au titre de la Police de l'Eau
* Inventaire non exhaustif
* Prospections de terrain effectuées en octobre 2015, février et juin 2016 et octobre 2017.

Commentaires :

Sources : ©IGN BD TOPO® (2010), BDORTHO® (2014) - Données : CDA LR, IIBSN, Groupe d'acteurs locaux, BIOTOPE – Cartographie : Biotope, 2018.

Communauté d'Agglomération de La Rochelle

PLUi

Commune de Thairé

PLANCHE 3

Observations complémentaires
- Buse
- Collecteur/Bassin d'orage
- Forage agricole
- Inondation a dire d'acteur
- Puits
- Remblai
- Source

Sondages pédologiques
- Sondage caractéristique de zone humide
- Hydromorphie caractéristique en profondeur
- Aucun trait d'hydromorphie

Zones humides
- Zones humides

Zones non humides d'intérêt
- Zone non humide à sol hydromorphe
- Zone non humide à sol hydromorphe et inondable
- Zone non humide inondable
- Propriété privée non prospectée continuité de zone humide
- Propriété privée non prospectée continuité de zone non humide à sol hydromorphe
- Propriété privée non prospectée inondable

Réseau hydrographique
- Réseau hydrographique (BD TOPO)
- Réseau hydrographique (CDALR)
- Réseau hydrographique complémentaire (terrain)

Repères
- Limite des périmètres de syndicat de marais
- Limites communales

0 100 200 m

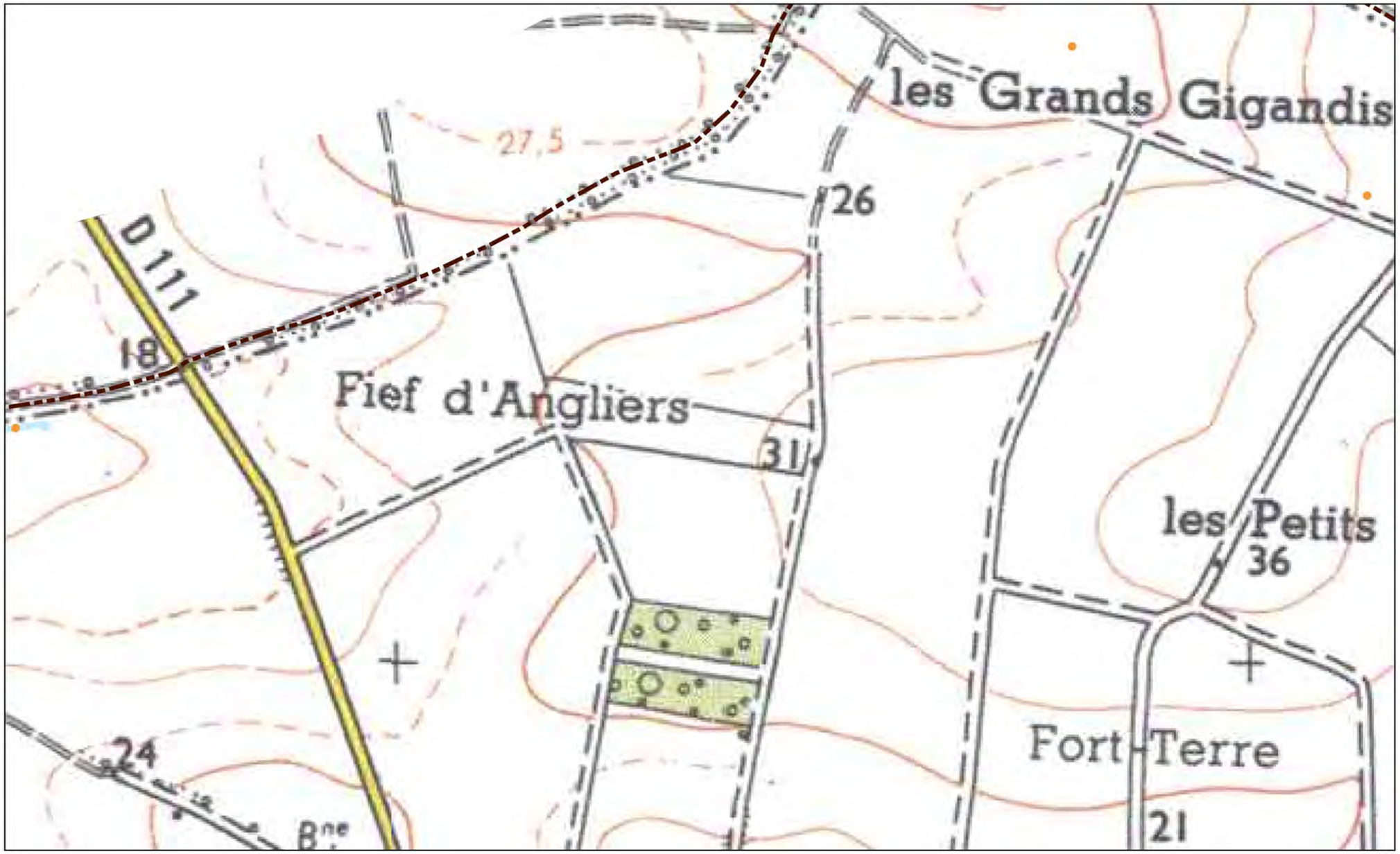

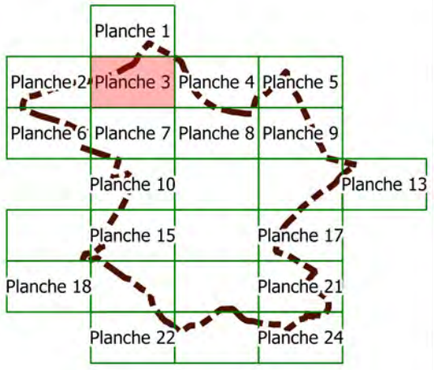

Inventaire de connaissance dans le cadre de l'élaboration du PLUi de l'agglomération de la Rochelle et du SAGE de la Sèvre niortaise et Marais Poitevin -
NB :
* Ceci n'est pas un inventaire au titre de la Police de l'Eau
* Inventaire non exhaustif
* Prospections de terrain effectuées en octobre 2015, février et juin 2016 et octobre 2017.

Commentaires :

Sources : ©IGN BD TOPO® (2010), SCAN25® (2009) - Données : CDA LR, IIBSN, Groupe d'acteurs locaux, BIOTOPE – Cartographie : Biotope, 2018.

Communauté d'Agglomération de La Rochelle

PLUi

Commune de Thairé

PLANCHE 4

Observations complémentaires
- Buse
- Collecteur/Bassin d'orage
- Forage agricole
- Inondation a dire d'acteur
- Puits
- Remblai
- Source

Sondages pédologiques
- Sondage caractéristique de zone humide
- Hydromorphie caractéristique en profondeur
- Aucun trait d'hydromorphie

Zones humides
- Zones humides

Zones non humides d'intérêt
- Zone non humide à sol hydromorphe
- Zone non humide à sol hydromorphe et inondable
- Zone non humide inondable
- Propriété privée non prospectée continuité de zone humide
- Propriété privée non prospectée continuité de zone non humide à sol hydromorphe
- Propriété privée non prospectée inondable

Réseau hydrographique
- Réseau hydrographique (BD TOPO)
- Réseau hydrographique (CDALR)
- Réseau hydrographique complémentaire (terrain)

Repères
- Limite des périmètres de syndicat de marais
- Limites communales

0 100 200 m

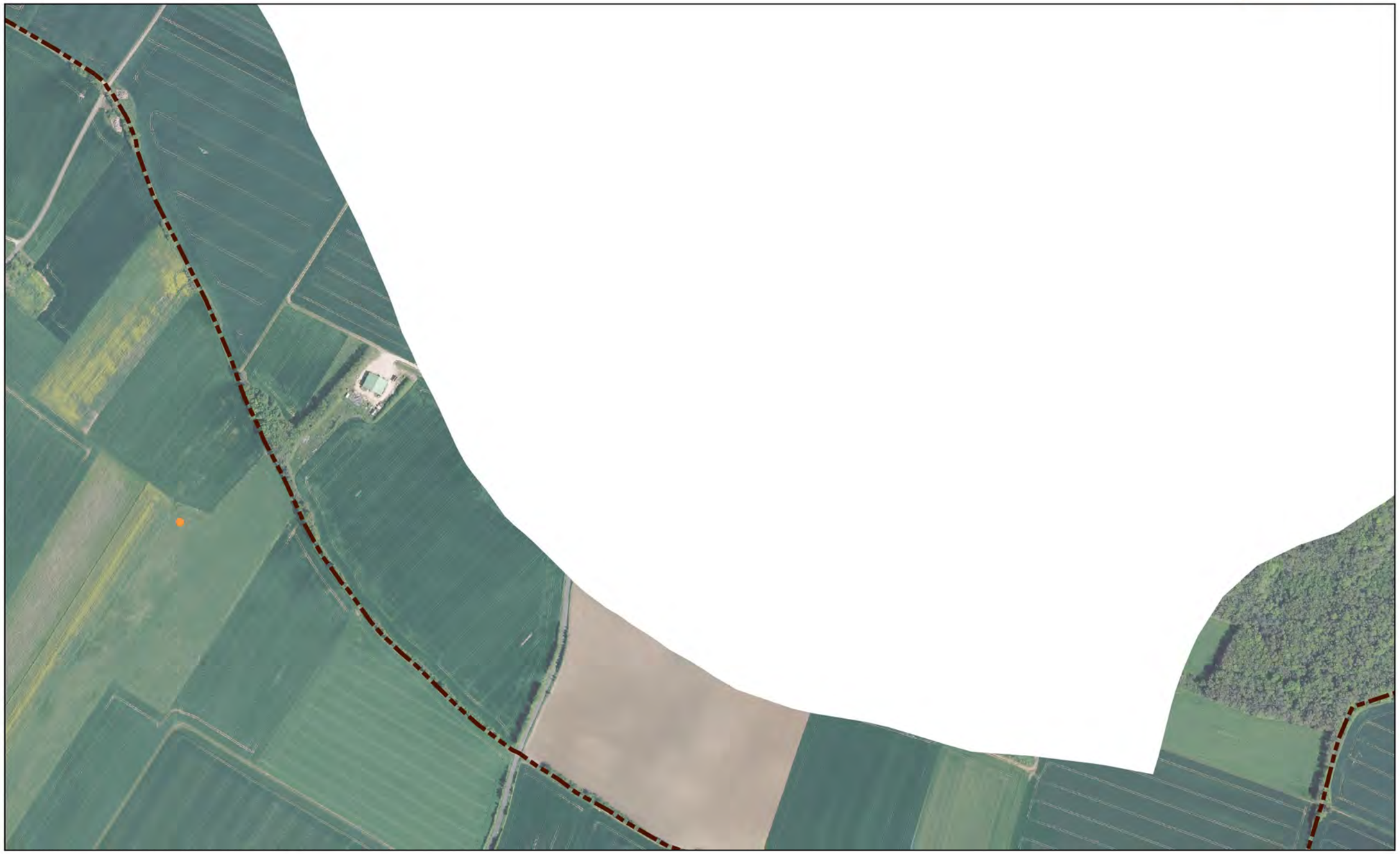

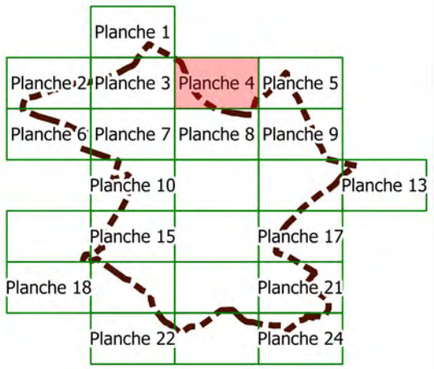

Inventaire de connaissance dans le cadre de l'élaboration du PLUi de l'agglomération de la Rochelle et du SAGE de la Sèvre niortaise et Marais Poitevin -
NB :
* Ceci n'est pas un inventaire au titre de la Police de l'Eau
* Inventaire non exhaustif
* Prospections de terrain effectuées en octobre 2015, février et juin 2016 et octobre 2017.

Commentaires :

Sources : ©IGN BD TOPO® (2010), BDORTHO® (2014) - Données : CDA LR, IIBSN, Groupe d'acteurs locaux, BIOTOPE – Cartographie : Biotope, 2018.

Communauté d'Agglomération de La Rochelle

PLUi

Commune de Thairé

PLANCHE 4

Observations complémentaires
- Buse
- Collecteur/Bassin d'orage
- Forage agricole
- Inondation a dire d'acteur
- Puits
- Remblai
- Source

Sondages pédologiques
- Sondage caractéristique de zone humide
- Hydromorphie caractéristique en profondeur
- Aucun trait d'hydromorphie

Zones humides
- Zones humides

Zones non humides d'intérêt
- Zone non humide à sol hydromorphe
- Zone non humide à sol hydromorphe et inondable
- Zone non humide inondable
- Propriété privée non prospectée continuité de zone humide
- Propriété privée non prospectée continuité de zone non humide à sol hydromorphe
- Propriété privée non prospectée inondable

Réseau hydrographique
- Réseau hydrographique (BD TOPO)
- Réseau hydrographique (CDALR)
- Réseau hydrographique complémentaire (terrain)

Repères
- Limite des périmètres de syndicat de marais
- Limites communales

0 100 200 m

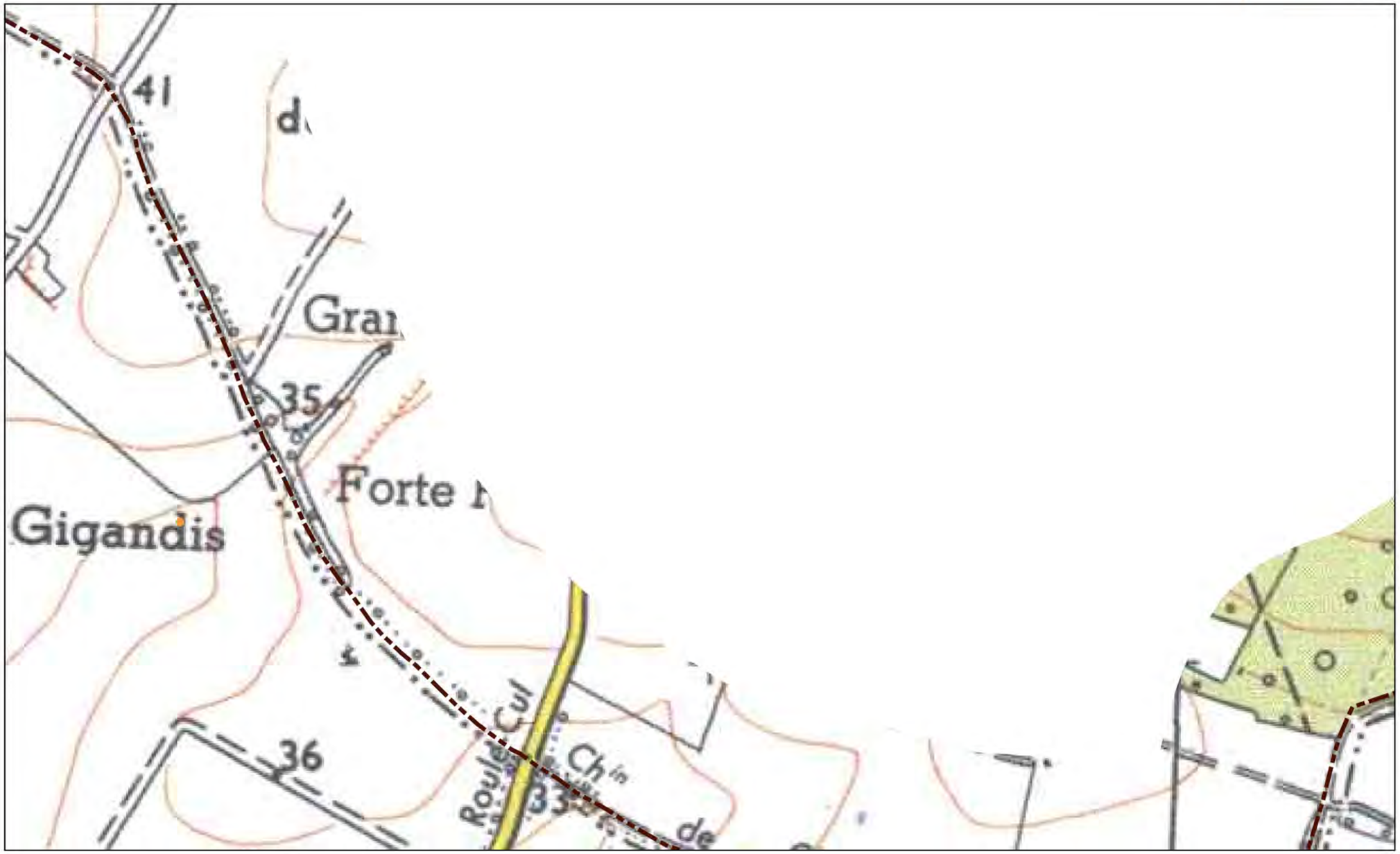

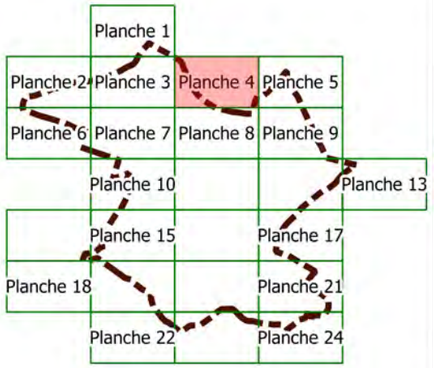

Inventaire de connaissance dans le cadre de l'élaboration du PLUi de l'agglomération de la Rochelle et du SAGE de la Sèvre niortaise et Marais Poitevin -
NB :
* Ceci n'est pas un inventaire au titre de la Police de l'Eau
* Inventaire non exhaustif
* Prospections de terrain effectuées en octobre 2015, février et juin 2016 et octobre 2017.

Commentaires :

Sources : ©IGN BD TOPO® (2010), SCAN25® (2009) - Données : CDA LR, IIBSN, Groupe d'acteurs locaux, BIOTOPE – Cartographie : Biotope, 2018.

Communauté d'Agglomération de La Rochelle

PLUi

Commune de Thairé

PLANCHE 5

Observations complémentaires
- Buse
- Collecteur/Bassin d'orage
- Forage agricole
- Inondation a dire d'acteur
- Puits
- Remblai
- Source

Sondages pédologiques
- Sondage caractéristique de zone humide
- Hydromorphie caractéristique en profondeur
- Aucun trait d'hydromorphie

Zones humides
- Zones humides

Zones non humides d'intérêt
- Zone non humide à sol hydromorphe
- Zone non humide à sol hydromorphe et inondable
- Zone non humide inondable
- Propriété privée non prospectée continuité de zone humide
- Propriété privée non prospectée continuité de zone non humide à sol hydromorphe
- Propriété privée non prospectée inondable

Réseau hydrographique
- Réseau hydrographique (BD TOPO)
- Réseau hydrographique (CDALR)
- Réseau hydrographique complémentaire (terrain)

Repères
- Limite des périmètres de syndicat de marais
- Limites communales

0 100 200 m

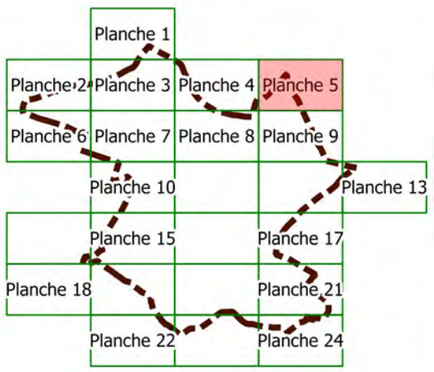

Inventaire de connaissance dans le cadre de l'élaboration du PLUi de l'agglomération de la Rochelle et du SAGE de la Sèvre niortaise et Marais Poitevin -
NB :
* Ceci n'est pas un inventaire au titre de la Police de l'Eau
* Inventaire non exhaustif
* Prospections de terrain effectuées en octobre 2015, février et juin 2016 et octobre 2017.

Commentaires :

Sources : ©IGN BD TOPO® (2010), BDORTHO® (2014) - Données : CDA LR, IIBSN, Groupe d'acteurs locaux, BIOTOPE – Cartographie : Biotope, 2018.

Communauté d'Agglomération de La Rochelle

PLUi

Commune de Thairé

PLANCHE 5

Observations complémentaires
- Buse
- Collecteur/Bassin d'orage
- Forage agricole
- Inondation a dire d'acteur
- Puits
- Remblai
- Source

Sondages pédologiques
- Sondage caractéristique de zone humide
- Hydromorphie caractéristique en profondeur
- Aucun trait d'hydromorphie

Zones humides
- Zones humides

Zones non humides d'intérêt
- Zone non humide à sol hydromorphe
- Zone non humide à sol hydromorphe et inondable
- Zone non humide inondable
- Propriété privée non prospectée continuité de zone humide
- Propriété privée non prospectée continuité de zone non humide à sol hydromorphe
- Propriété privée non prospectée inondable

Réseau hydrographique
- Réseau hydrographique (BD TOPO)
- Réseau hydrographique (CDALR)
- Réseau hydrographique complémentaire (terrain)

Repères
- Limite des périmètres de syndicat de marais
- Limites communales

0 100 200 m

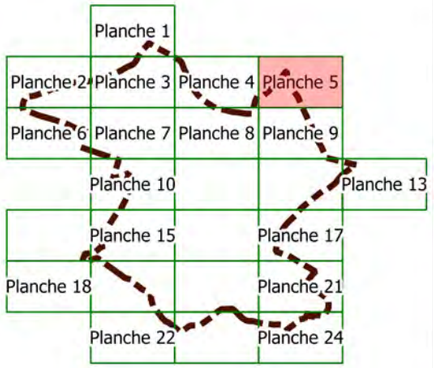

Inventaire de connaissance dans le cadre de l'élaboration du PLUi de l'agglomération de la Rochelle et du SAGE de la Sèvre niortaise et Marais Poitevin -
NB :
* Ceci n'est pas un inventaire au titre de la Police de l'Eau
* Inventaire non exhaustif
* Prospections de terrain effectuées en octobre 2015, février et juin 2016 et octobre 2017.

Commentaires :

Sources : ©IGN BD TOPO® (2010), SCAN25® (2009) - Données : CDA LR, IIBSN, Groupe d'acteurs locaux, BIOTOPE – Cartographie : Biotope, 2018.

Communauté d'Agglomération de La Rochelle

PLUi

Commune de Thairé

PLANCHE 6

Observations complémentaires
- Buse
- Collecteur/Bassin d'orage
- Forage agricole
- Inondation a dire d'acteur
- Puits
- Remblai
- Source

Sondages pédologiques
- Sondage caractéristique de zone humide
- Hydromorphie caractéristique en profondeur
- Aucun trait d'hydromorphie

Zones humides
- Zones humides

Zones non humides d'intérêt
- Zone non humide à sol hydromorphe
- Zone non humide à sol hydromorphe et inondable
- Zone non humide inondable
- Propriété privée non prospectée continuité de zone humide
- Propriété privée non prospectée continuité de zone non humide à sol hydromorphe
- Propriété privée non prospectée inondable

Réseau hydrographique
- Réseau hydrographique (BD TOPO)
- Réseau hydrographique (CDALR)
- Réseau hydrographique complémentaire (terrain)

Repères
- Limite des périmètres de syndicat de marais
- Limites communales

0 100 200 m

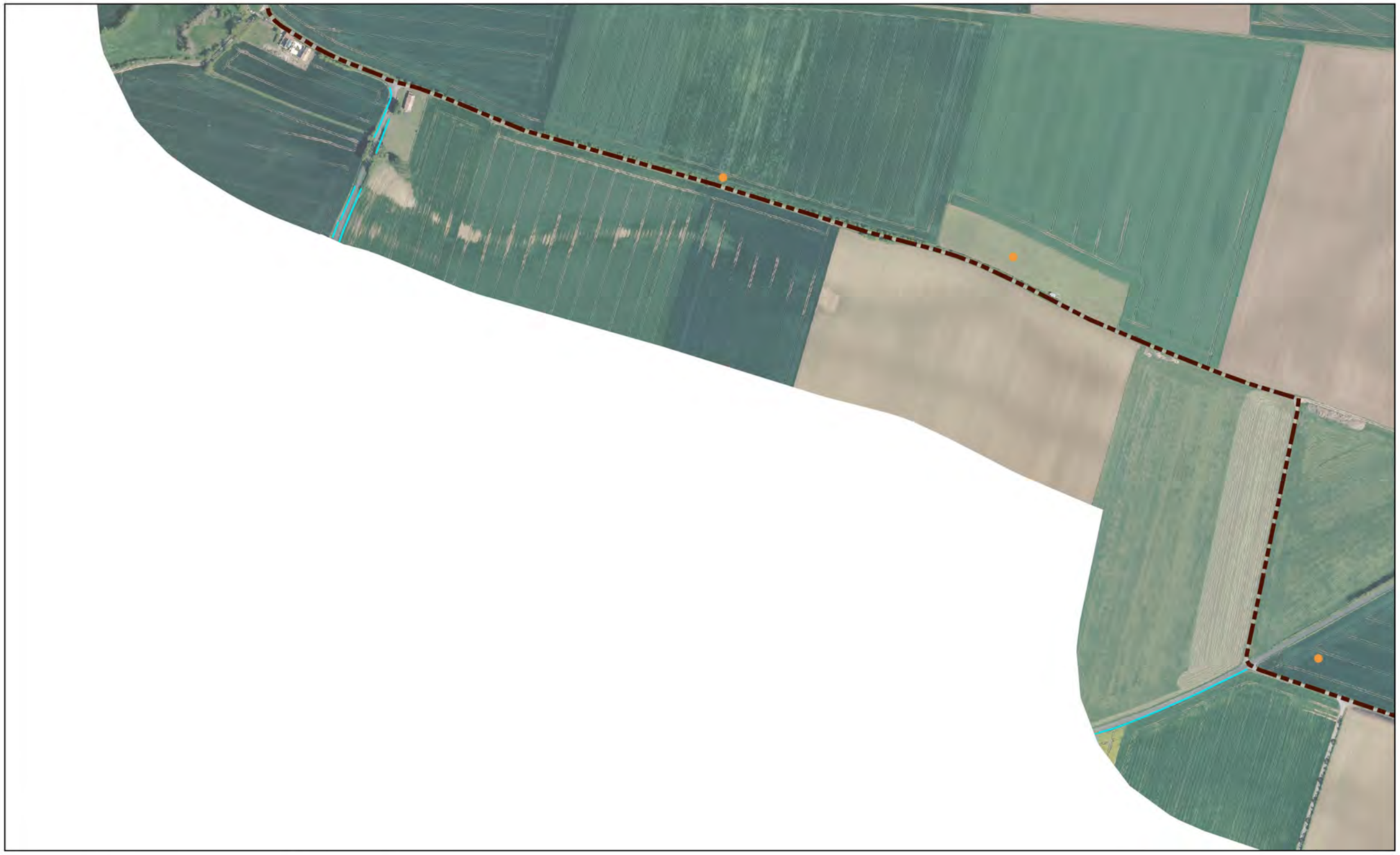

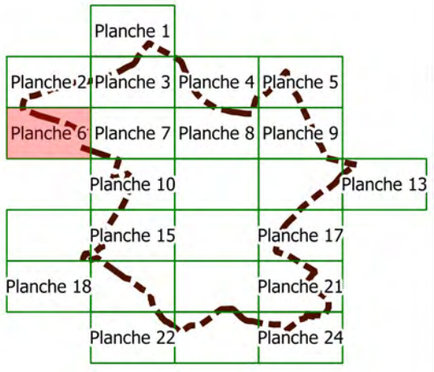

Inventaire de connaissance dans le cadre de l'élaboration du PLUi de l'agglomération de la Rochelle et du SAGE de la Sèvre niortaise et Marais Poitevin -
NB :
* Ceci n'est pas un inventaire au titre de la Police de l'Eau
* Inventaire non exhaustif
* Prospections de terrain effectuées en octobre 2015, février et juin 2016 et octobre 2017.

Commentaires :

Sources : ©IGN BD TOPO® (2010), BDORTHO® (2014) - Données : CDA LR, IIBSN, Groupe d'acteurs locaux, BIOTOPE – Cartographie : Biotope, 2018.

Communauté d'Agglomération de La Rochelle

PLUi

Commune de Thairé

PLANCHE 6

Observations complémentaires
- Buse
- Collecteur/Bassin d'orage
- Forage agricole
- Inondation a dire d'acteur
- Puits
- Remblai
- Source

Sondages pédologiques
- Sondage caractéristique de zone humide
- Hydromorphie caractéristique en profondeur
- Aucun trait d'hydromorphie

Zones humides
- Zones humides

Zones non humides d'intérêt
- Zone non humide à sol hydromorphe
- Zone non humide à sol hydromorphe et inondable
- Zone non humide inondable
- Propriété privée non prospectée continuité de zone humide
- Propriété privée non prospectée continuité de zone non humide à sol hydromorphe
- Propriété privée non prospectée inondable

Réseau hydrographique
- Réseau hydrographique (BD TOPO)
- Réseau hydrographique (CDALR)
- Réseau hydrographique complémentaire (terrain)

Repères
- Limite des périmètres de syndicat de marais
- Limites communales

0 100 200 m

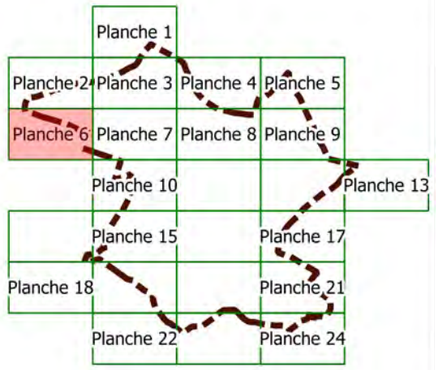

Inventaire de connaissance dans le cadre de l'élaboration du PLUi de l'agglomération de la Rochelle et du SAGE de la Sèvre niortaise et Marais Poitevin -
NB :
* Ceci n'est pas un inventaire au titre de la Police de l'Eau
* Inventaire non exhaustif
* Prospections de terrain effectuées en octobre 2015, février et juin 2016 et octobre 2017.

Commentaires :

Sources : ©IGN BD TOPO® (2010), SCAN25® (2009) - Données : CDA LR, IIBSN, Groupe d'acteurs locaux, BIOTOPE – Cartographie : Biotope, 2018.

Communauté d'Agglomération de La Rochelle

PLUi

Commune de Thairé

PLANCHE 7

Observations complémentaires
- Buse
- Collecteur/Bassin d'orage
- Forage agricole
- Inondation a dire d'acteur
- Puits
- Remblai
- Source

Sondages pédologiques
- Sondage caractéristique de zone humide
- Hydromorphie caractéristique en profondeur
- Aucun trait d'hydromorphie

Zones humides
- Zones humides

Zones non humides d'intérêt
- Zone non humide à sol hydromorphe
- Zone non humide à sol hydromorphe et inondable
- Zone non humide inondable
- Propriété privée non prospectée continuité de zone humide
- Propriété privée non prospectée continuité de zone non humide à sol hydromorphe
- Propriété privée non prospectée inondable

Réseau hydrographique
- Réseau hydrographique (BD TOPO)
- Réseau hydrographique (CDALR)
- Réseau hydrographique complémentaire (terrain)

Repères
- Limite des périmètres de syndicat de marais
- Limites communales

0 100 200 m

N W E S

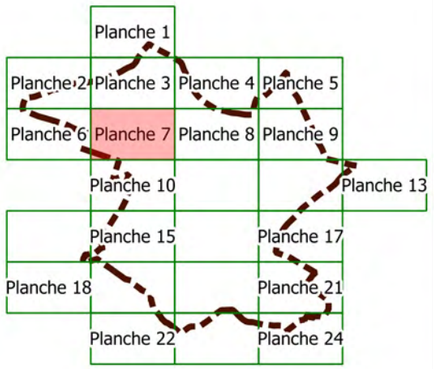

Inventaire de connaissance dans le cadre de l'élaboration du PLUi de l'agglomération de la Rochelle et du SAGE de la Sèvre niortaise et Marais Poitevin -
NB :
* Ceci n'est pas un inventaire au titre de la Police de l'Eau
* Inventaire non exhaustif
* Prospections de terrain effectuées en octobre 2015, février et juin 2016 et octobre 2017.

Commentaires :

Sources : ©IGN BD TOPO® (2010), BDORTHO® (2014) - Données : CDA LR, IIBSN, Groupe d'acteurs locaux, BIOTOPE – Cartographie : Biotope, 2018.

Communauté d'Agglomération de La Rochelle

PLUi

Commune de Thairé

PLANCHE 7

Observations complémentaires
- Buse
- Collecteur/Bassin d'orage
- Forage agricole
- Inondation a dire d'acteur
- Puits
- Remblai
- Source

Sondages pédologiques
- Sondage caractéristique de zone humide
- Hydromorphie caractéristique en profondeur
- Aucun trait d'hydromorphie

Zones humides
- Zones humides

Zones non humides d'intérêt
- Zone non humide à sol hydromorphe
- Zone non humide à sol hydromorphe et inondable
- Zone non humide inondable
- Propriété privée non prospectée continuité de zone humide
- Propriété privée non prospectée continuité de zone non humide à sol hydromorphe
- Propriété privée non prospectée inondable

Réseau hydrographique
- Réseau hydrographique (BD TOPO)
- Réseau hydrographique (CDALR)
- Réseau hydrographique complémentaire (terrain)

Repères
- Limite des périmètres de syndicat de marais
- Limites communales

0 100 200 m

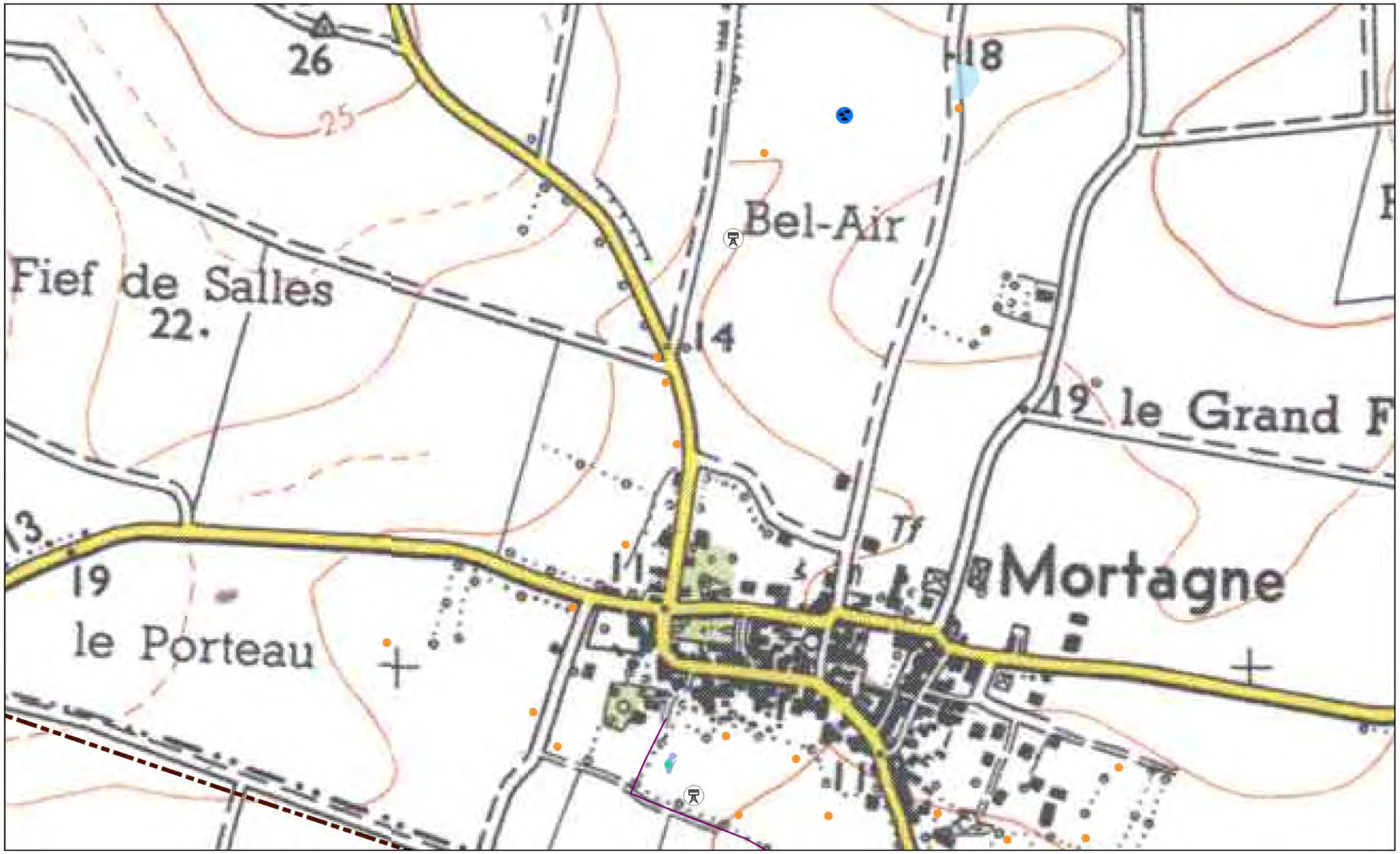

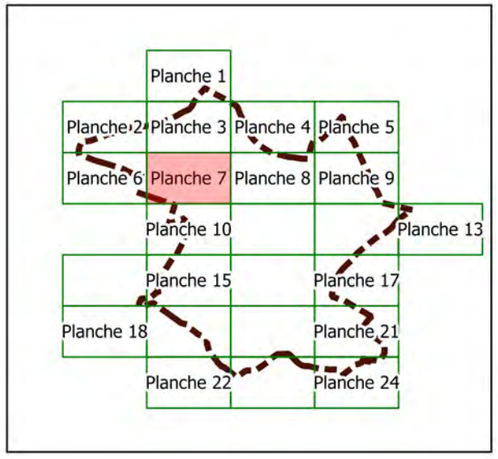

Inventaire de connaissance dans le cadre de l'élaboration du PLUi de l'agglomération de la Rochelle et du SAGE de la Sèvre niortaise et Marais Poitevin -
NB :
* Ceci n'est pas un inventaire au titre de la Police de l'Eau
* Inventaire non exhaustif
* Prospections de terrain effectuées en octobre 2015, février et juin 2016 et octobre 2017.

Commentaires :

Sources : ©IGN BD TOPO® (2010), SCAN25® (2009) - Données : CDA LR, IIBSN, Groupe d'acteurs locaux, BIOTOPE – Cartographie : Biotope, 2018.

Communauté d'Agglomération de La Rochelle

PLUi

Commune de Thairé

PLANCHE 8

Observations complémentaires
- Buse
- Collecteur/Bassin d'orage
- Forage agricole
- Inondation a dire d'acteur
- Puits
- Remblai
- Source

Sondages pédologiques
- Sondage caractéristique de zone humide
- Hydromorphie caractéristique en profondeur
- Aucun trait d'hydromorphie

Zones humides
- Zones humides

Zones non humides d'intérêt
- Zone non humide à sol hydromorphe
- Zone non humide à sol hydromorphe et inondable
- Zone non humide inondable
- Propriété privée non prospectée continuité de zone humide
- Propriété privée non prospectée continuité de zone non humide à sol hydromorphe
- Propriété privée non prospectée inondable

Réseau hydrographique
- Réseau hydrographique (BD TOPO)
- Réseau hydrographique (CDALR)
- Réseau hydrographique complémentaire (terrain)

Repères
- Limite des périmètres de syndicat de marais
- Limites communales

0 100 200 m

N W E S

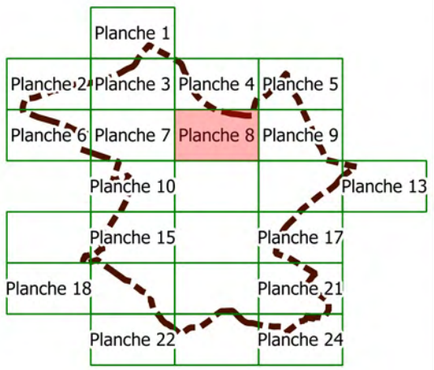

Inventaire de connaissance dans le cadre de l'élaboration du PLUi de l'agglomération de la Rochelle et du SAGE de la Sèvre niortaise et Marais Poitevin -
NB :
* Ceci n'est pas un inventaire au titre de la Police de l'Eau
* Inventaire non exhaustif
* Prospections de terrain effectuées en octobre 2015, février et juin 2016 et octobre 2017.

Commentaires :

Sources : ©IGN BD TOPO® (2010), BDORTHO® (2014) - Données : CDA LR, IIBSN, Groupe d'acteurs locaux, BIOTOPE – Cartographie : Biotope, 2018.

Communauté d'Agglomération de La Rochelle

PLUi

Commune de Thairé

PLANCHE 8

Observations complémentaires
- Buse
- Collecteur/Bassin d'orage
- Forage agricole
- Inondation a dire d'acteur
- Puits
- Remblai
- Source

Sondages pédologiques
- Sondage caractéristique de zone humide
- Hydromorphie caractéristique en profondeur
- Aucun trait d'hydromorphie

Zones humides
- Zones humides

Zones non humides d'intérêt
- Zone non humide à sol hydromorphe
- Zone non humide à sol hydromorphe et inondable
- Zone non humide inondable
- Propriété privée non prospectée continuité de zone humide
- Propriété privée non prospectée continuité de zone non humide à sol hydromorphe
- Propriété privée non prospectée inondable

Réseau hydrographique
- Réseau hydrographique (BD TOPO)
- Réseau hydrographique (CDALR)
- Réseau hydrographique complémentaire (terrain)

Repères
- Limite des périmètres de syndicat de marais
- Limites communales

0 100 200 m

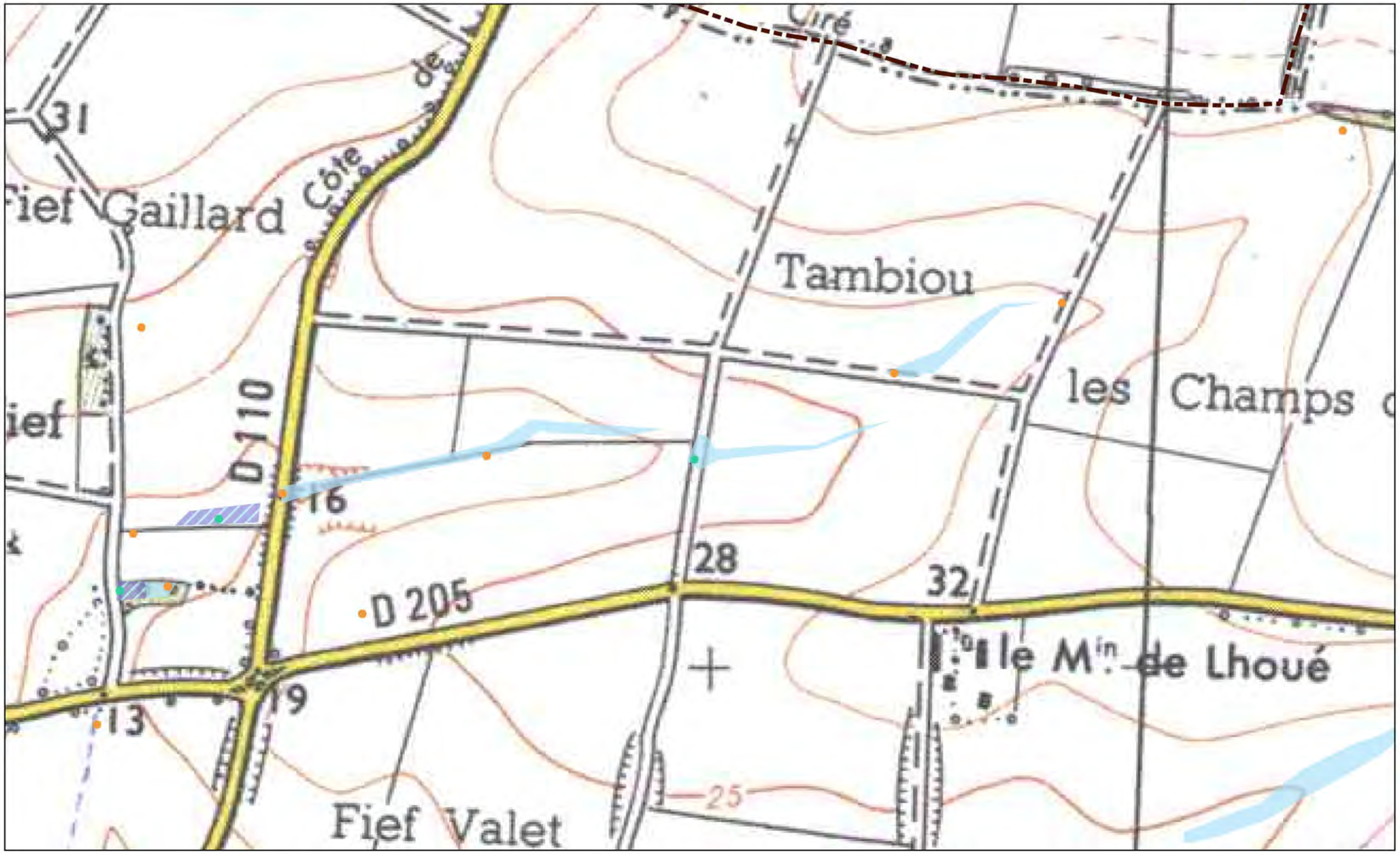

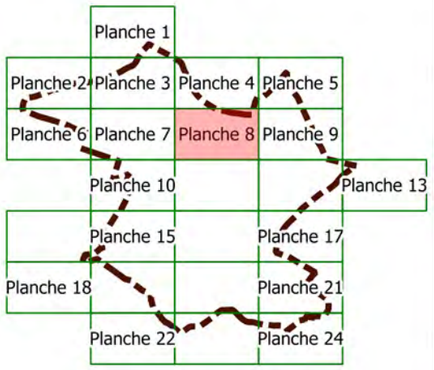

Inventaire de connaissance dans le cadre de l'élaboration du PLUi de l'agglomération de la Rochelle et du SAGE de la Sèvre niortaise et Marais Poitevin -
NB :
* Ceci n'est pas un inventaire au titre de la Police de l'Eau
* Inventaire non exhaustif
* Prospections de terrain effectuées en octobre 2015, février et juin 2016 et octobre 2017.

Commentaires :

Sources : ©IGN BD TOPO® (2010), SCAN25® (2009) - Données : CDA LR, IIBSN, Groupe d'acteurs locaux, BIOTOPE – Cartographie : Biotope, 2018.

Communauté d'Agglomération de La Rochelle

PLUi

Commune de Thairé

PLANCHE 9

Observations complémentaires
- Buse
- Collecteur/Bassin d'orage
- Forage agricole
- Inondation a dire d'acteur
- Puits
- Remblai
- Source

Sondages pédologiques
- Sondage caractéristique de zone humide
- Hydromorphie caractéristique en profondeur
- Aucun trait d'hydromorphie

Zones humides
- Zones humides

Zones non humides d'intérêt
- Zone non humide à sol hydromorphe
- Zone non humide à sol hydromorphe et inondable
- Zone non humide inondable
- Propriété privée non prospectée continuité de zone humide
- Propriété privée non prospectée continuité de zone non humide à sol hydromorphe
- Propriété privée non prospectée inondable

Réseau hydrographique
- Réseau hydrographique (BD TOPO)
- Réseau hydrographique (CDALR)
- Réseau hydrographique complémentaire (terrain)

Repères
- Limite des périmètres de syndicat de marais
- Limites communales

0 100 200 m

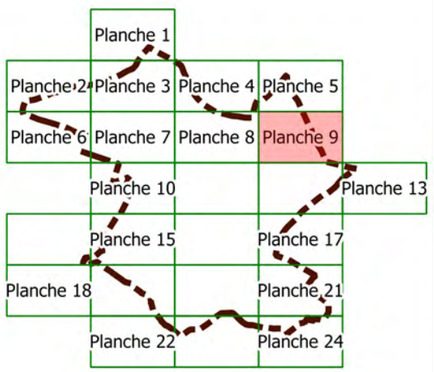

Inventaire de connaissance dans le cadre de l'élaboration du PLUi de l'agglomération de la Rochelle et du SAGE de la Sèvre niortaise et Marais Poitevin -
NB :
* Ceci n'est pas un inventaire au titre de la Police de l'Eau
* Inventaire non exhaustif
* Prospections de terrain effectuées en octobre 2015, février et juin 2016 et octobre 2017.

Commentaires :

Sources : ©IGN BD TOPO® (2010), BDORTHO® (2014) - Données : CDA LR, IIBSN, Groupe d'acteurs locaux, BIOTOPE – Cartographie : Biotope, 2018.

Communauté d'Agglomération de La Rochelle

PLUi

Commune de Thairé

PLANCHE 9

Observations complémentaires
- Buse
- Collecteur/Bassin d'orage
- Forage agricole
- Inondation a dire d'acteur
- Puits
- Remblai
- Source

Sondages pédologiques
- Sondage caractéristique de zone humide
- Hydromorphie caractéristique en profondeur
- Aucun trait d'hydromorphie

Zones humides
- Zones humides

Zones non humides d'intérêt
- Zone non humide à sol hydromorphe
- Zone non humide à sol hydromorphe et inondable
- Zone non humide inondable
- Propriété privée non prospectée continuité de zone humide
- Propriété privée non prospectée continuité de zone non humide à sol hydromorphe
- Propriété privée non prospectée inondable

Réseau hydrographique
- Réseau hydrographique (BD TOPO)
- Réseau hydrographique (CDALR)
- Réseau hydrographique complémentaire (terrain)

Repères
- Limite des périmètres de syndicat de marais
- Limites communales

0 100 200 m

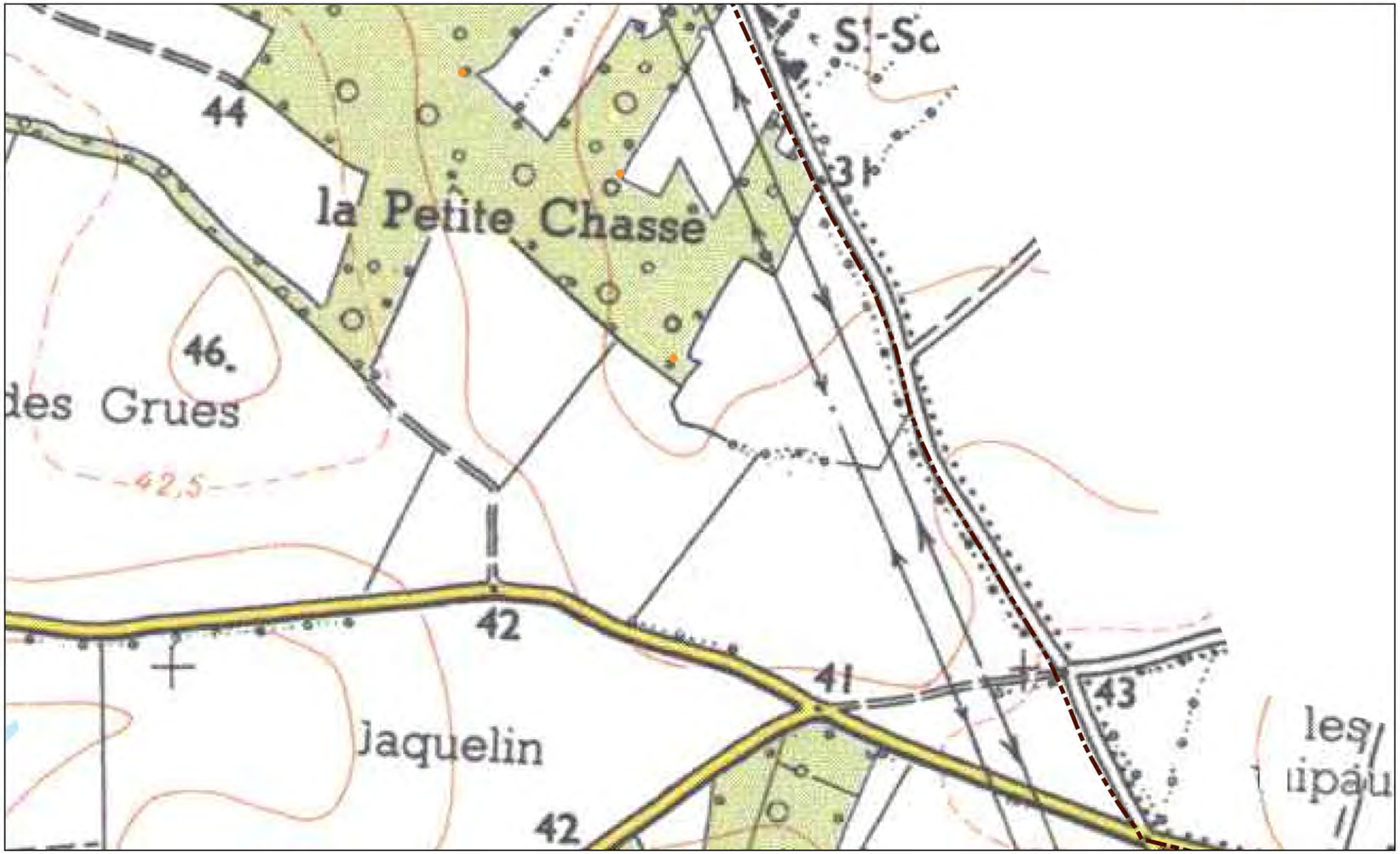

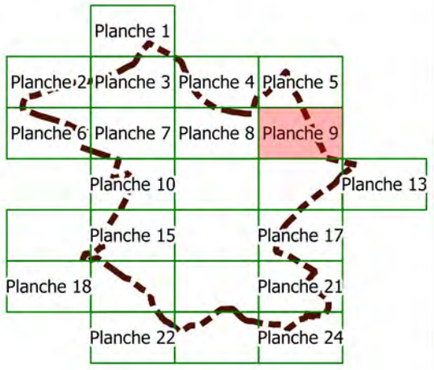

Inventaire de connaissance dans le cadre de l'élaboration du PLUi de l'agglomération de la Rochelle et du SAGE de la Sèvre niortaise et Marais Poitevin -
NB :
* Ceci n'est pas un inventaire au titre de la Police de l'Eau
* Inventaire non exhaustif
* Prospections de terrain effectuées en octobre 2015, février et juin 2016 et octobre 2017.

Commentaires :

Sources : ©IGN BD TOPO® (2010), SCAN25® (2009) - Données : CDA LR, IIBSN, Groupe d'acteurs locaux, BIOTOPE – Cartographie : Biotope, 2018.

Communauté d'Agglomération de La Rochelle

PLUi

Commune de Thairé

PLANCHE 10

Observations complémentaires
- Buse
- Collecteur/Bassin d'orage
- Forage agricole
- Inondation a dire d'acteur
- Puits
- Remblai
- Source

Sondages pédologiques
- Sondage caractéristique de zone humide
- Hydromorphie caractéristique en profondeur
- Aucun trait d'hydromorphie

Zones humides
- Zones humides

Zones non humides d'intérêt
- Zone non humide à sol hydromorphe
- Zone non humide à sol hydromorphe et inondable
- Zone non humide inondable
- Propriété privée non prospectée continuité de zone humide
- Propriété privée non prospectée continuité de zone non humide à sol hydromorphe
- Propriété privée non prospectée inondable

Réseau hydrographique
- Réseau hydrographique (BD TOPO)
- Réseau hydrographique (CDALR)
- Réseau hydrographique complémentaire (terrain)

Repères
- Limite des périmètres de syndicat de marais
- Limites communales

0 100 200 m

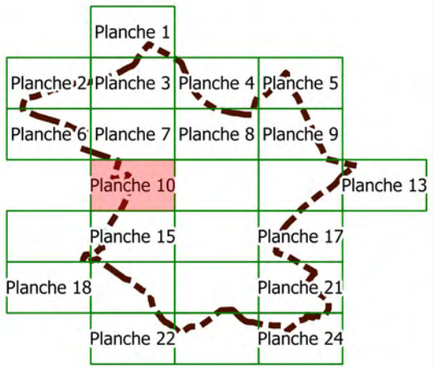

Inventaire de connaissance dans le cadre de l'élaboration du PLUi de l'agglomération de la Rochelle et du SAGE de la Sèvre niortaise et Marais Poitevin -
NB :
* Ceci n'est pas un inventaire au titre de la Police de l'Eau
* Inventaire non exhaustif
* Prospections de terrain effectuées en octobre 2015, février et juin 2016 et octobre 2017.

Commentaires :

Sources : ©IGN BD TOPO® (2010), BDORTHO® (2014) - Données : CDA LR, IIBSN, Groupe d'acteurs locaux, BIOTOPE – Cartographie : Biotope, 2018.

Communauté d'Agglomération de La Rochelle

PLUi

Commune de Thairé

PLANCHE 10

Observations complémentaires
- Buse
- Collecteur/Bassin d'orage
- Forage agricole
- Inondation a dire d'acteur
- Puits
- Remblai
- Source

Sondages pédologiques
- Sondage caractéristique de zone humide
- Hydromorphie caractéristique en profondeur
- Aucun trait d'hydromorphie

Zones humides
- Zones humides

Zones non humides d'intérêt
- Zone non humide à sol hydromorphe
- Zone non humide à sol hydromorphe et inondable
- Zone non humide inondable
- Propriété privée non prospectée continuité de zone humide
- Propriété privée non prospectée continuité de zone non humide à sol hydromorphe
- Propriété privée non prospectée inondable

Réseau hydrographique
- Réseau hydrographique (BD TOPO)
- Réseau hydrographique (CDALR)
- Réseau hydrographique complémentaire (terrain)

Repères
- Limite des périmètres de syndicat de marais
- Limites communales

0 100 200 m

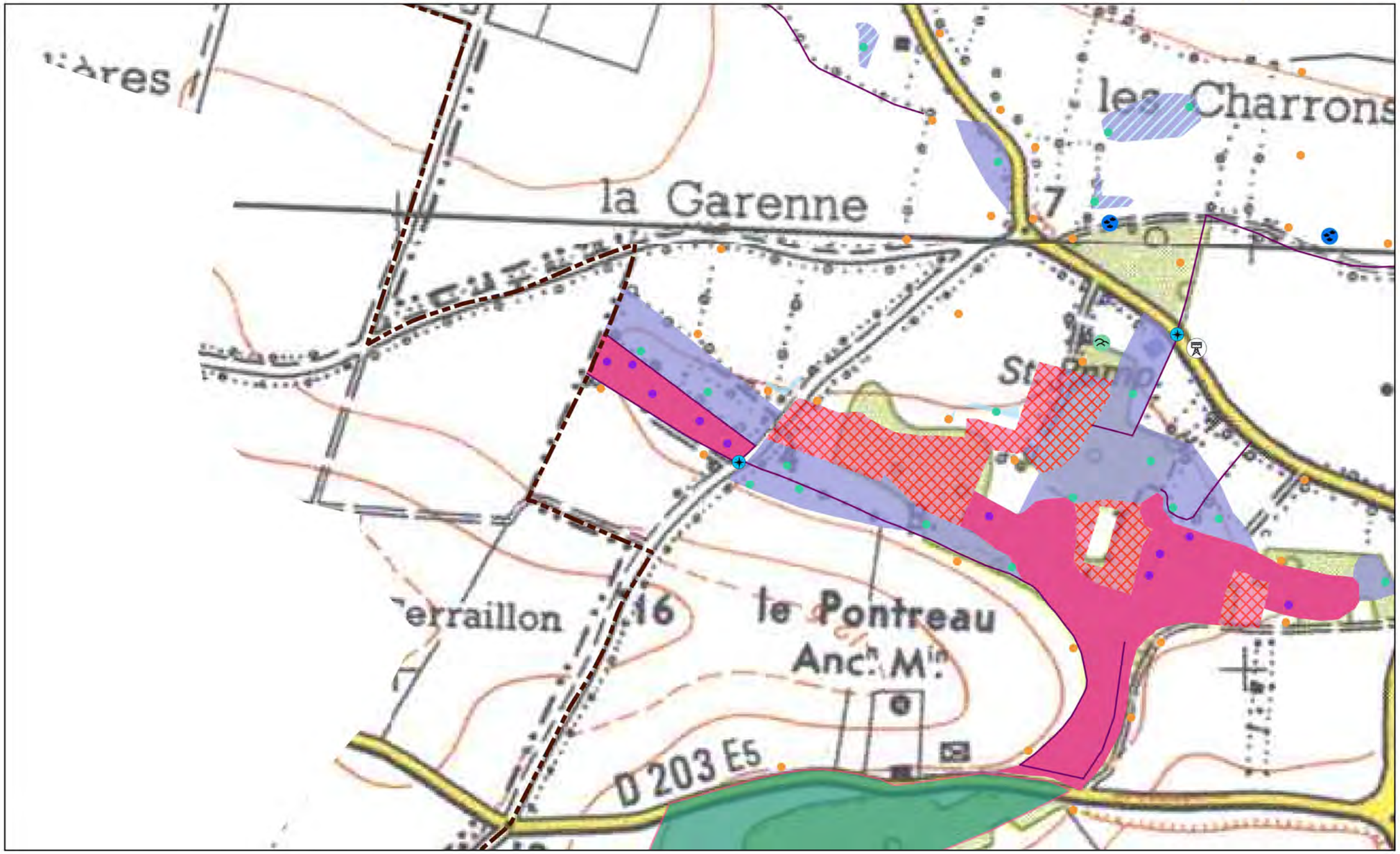

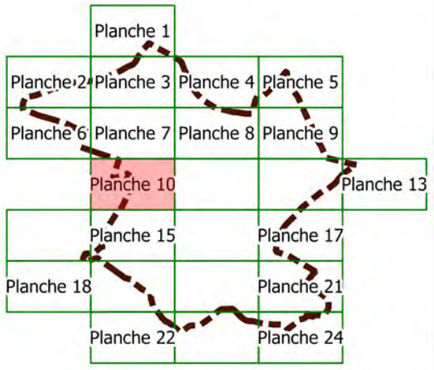

Inventaire de connaissance dans le cadre de l'élaboration du PLUi de l'agglomération de la Rochelle et du SAGE de la Sèvre niortaise et Marais Poitevin -
NB :
* Ceci n'est pas un inventaire au titre de la Police de l'Eau
* Inventaire non exhaustif
* Prospections de terrain effectuées en octobre 2015, février et juin 2016 et octobre 2017.

Commentaires :

Sources : ©IGN BD TOPO® (2010), SCAN25® (2009) - Données : CDA LR, IIBSN, Groupe d'acteurs locaux, BIOTOPE – Cartographie : Biotope, 2018.

Communauté d'Agglomération de La Rochelle

PLUi

Commune de Thairé

PLANCHE 11

Observations complémentaires
- Buse
- Collecteur/Bassin d'orage
- Forage agricole
- Inondation a dire d'acteur
- Puits
- Remblai
- Source

Sondages pédologiques
- Sondage caractéristique de zone humide
- Hydromorphie caractéristique en profondeur
- Aucun trait d'hydromorphie

Zones humides
- Zones humides

Zones non humides d'intérêt
- Zone non humide à sol hydromorphe
- Zone non humide à sol hydromorphe et inondable
- Zone non humide inondable
- Propriété privée non prospectée continuité de zone humide
- Propriété privée non prospectée continuité de zone non humide à sol hydromorphe
- Propriété privée non prospectée inondable

Réseau hydrographique
- Réseau hydrographique (BD TOPO)
- Réseau hydrographique (CDALR)
- Réseau hydrographique complémentaire (terrain)

Repères
- Limite des périmètres de syndicat de marais
- Limites communales

0 100 200 m

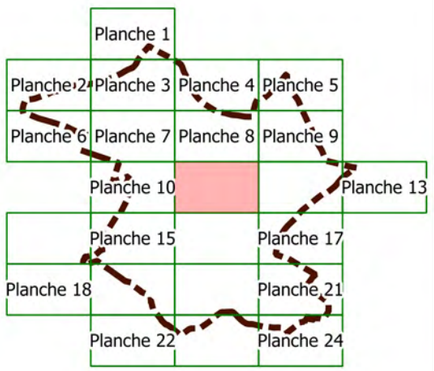

Inventaire de connaissance dans le cadre de l'élaboration du PLUi de l'agglomération de la Rochelle et du SAGE de la Sèvre niortaise et Marais Poitevin -
NB :
* Ceci n'est pas un inventaire au titre de la Police de l'Eau
* Inventaire non exhaustif
* Prospections de terrain effectuées en octobre 2015, février et juin 2016 et octobre 2017.

Commentaires :

Sources : ©IGN BD TOPO® (2010), BDORTHO® (2014) - Données : CDA LR, IIBSN, Groupe d'acteurs locaux, BIOTOPE – Cartographie : Biotope, 2018.

Communauté d'Agglomération de La Rochelle

PLUi

Commune de Thairé

PLANCHE 11

Observations complémentaires
- Buse
- Collecteur/Bassin d'orage
- Forage agricole
- Inondation a dire d'acteur
- Puits
- Remblai
- Source

Sondages pédologiques
- Sondage caractéristique de zone humide
- Hydromorphie caractéristique en profondeur
- Aucun trait d'hydromorphie

Zones humides
- Zones humides

Zones non humides d'intérêt
- Zone non humide à sol hydromorphe
- Zone non humide à sol hydromorphe et inondable
- Zone non humide inondable
- Propriété privée non prospectée continuité de zone humide
- Propriété privée non prospectée continuité de zone non humide à sol hydromorphe
- Propriété privée non prospectée inondable

Réseau hydrographique
- Réseau hydrographique (BD TOPO)
- Réseau hydrographique (CDALR)
- Réseau hydrographique complémentaire (terrain)

Repères
- Limite des périmètres de syndicat de marais
- Limites communales

0 100 200 m

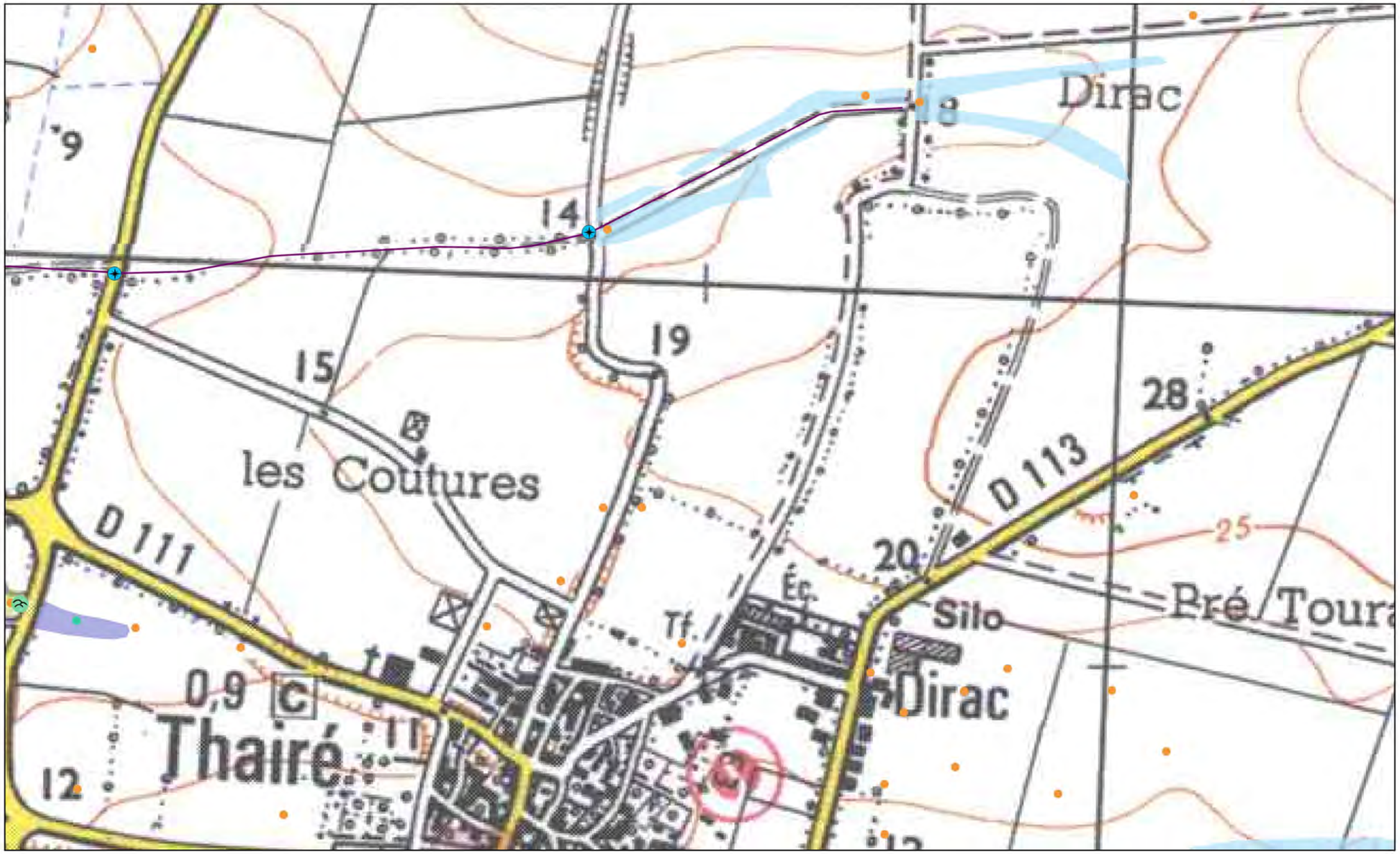

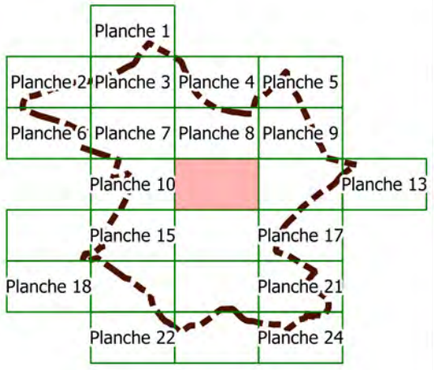

Inventaire de connaissance dans le cadre de l'élaboration du PLUi de l'agglomération de la Rochelle et du SAGE de la Sèvre niortaise et Marais Poitevin -
NB :
* Ceci n'est pas un inventaire au titre de la Police de l'Eau
* Inventaire non exhaustif
* Prospections de terrain effectuées en octobre 2015, février et juin 2016 et octobre 2017.

Commentaires :

Sources : ©IGN BD TOPO® (2010), SCAN25® (2009) - Données : CDA LR, IIBSN, Groupe d'acteurs locaux, BIOTOPE – Cartographie : Biotope, 2018.

Commune de Thairé

PLANCHE 12

Observations complémentaires
- Buse
- Collecteur/Bassin d'orage
- Forage agricole
- Inondation a dire d'acteur
- Puits
- Remblai
- Source

Sondages pédologiques
- Sondage caractéristique de zone humide
- Hydromorphie caractéristique en profondeur
- Aucun trait d'hydromorphie

Zones humides
- Zones humides

Zones non humides d'intérêt
- Zone non humide à sol hydromorphe
- Zone non humide à sol hydromorphe et inondable
- Zone non humide inondable
- Propriété privée non prospectée continuité de zone humide
- Propriété privée non prospectée continuité de zone non humide à sol hydromorphe
- Propriété privée non prospectée inondable

Réseau hydrographique
- Réseau hydrographique (BD TOPO)
- Réseau hydrographique (CDALR)
- Réseau hydrographique complémentaire (terrain)

Repères
- Limite des périmètres de syndicat de marais
- Limites communales

0 100 200 m

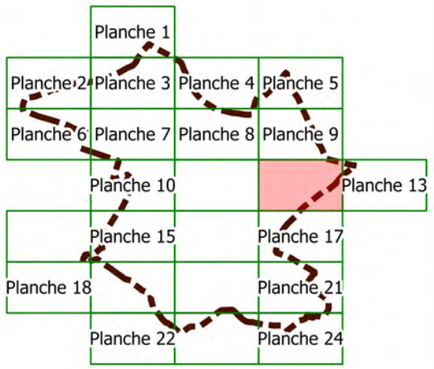

Inventaire de connaissance dans le cadre de l'élaboration du PLUi de l'agglomération de la Rochelle et du SAGE de la Sèvre niortaise et Marais Poitevin -
NB :
* Ceci n'est pas un inventaire au titre de la Police de l'Eau
* Inventaire non exhaustif
* Prospections de terrain effectuées en octobre 2015, février et juin 2016 et octobre 2017.

Commentaires :

Sources : ©IGN BD TOPO® (2010), BDORTHO® (2014) - Données : CDA LR, IIBSN, Groupe d'acteurs locaux, BIOTOPE – Cartographie : Biotope, 2018.

Communauté d'Agglomération de La Rochelle

PLUi

Commune de Thairé

PLANCHE 12

Observations complémentaires
- Buse
- Collecteur/Bassin d'orage
- Forage agricole
- Inondation a dire d'acteur
- Puits
- Remblai
- Source

Sondages pédologiques
- Sondage caractéristique de zone humide
- Hydromorphie caractéristique en profondeur
- Aucun trait d'hydromorphie

Zones humides
- Zones humides

Zones non humides d'intérêt
- Zone non humide à sol hydromorphe
- Zone non humide à sol hydromorphe et inondable
- Zone non humide inondable
- Propriété privée non prospectée continuité de zone humide
- Propriété privée non prospectée continuité de zone non humide à sol hydromorphe
- Propriété privée non prospectée inondable

Réseau hydrographique
- Réseau hydrographique (BD TOPO)
- Réseau hydrographique (CDALR)
- Réseau hydrographique complémentaire (terrain)

Repères
- Limite des périmètres de syndicat de marais
- Limites communales

0 100 200 m

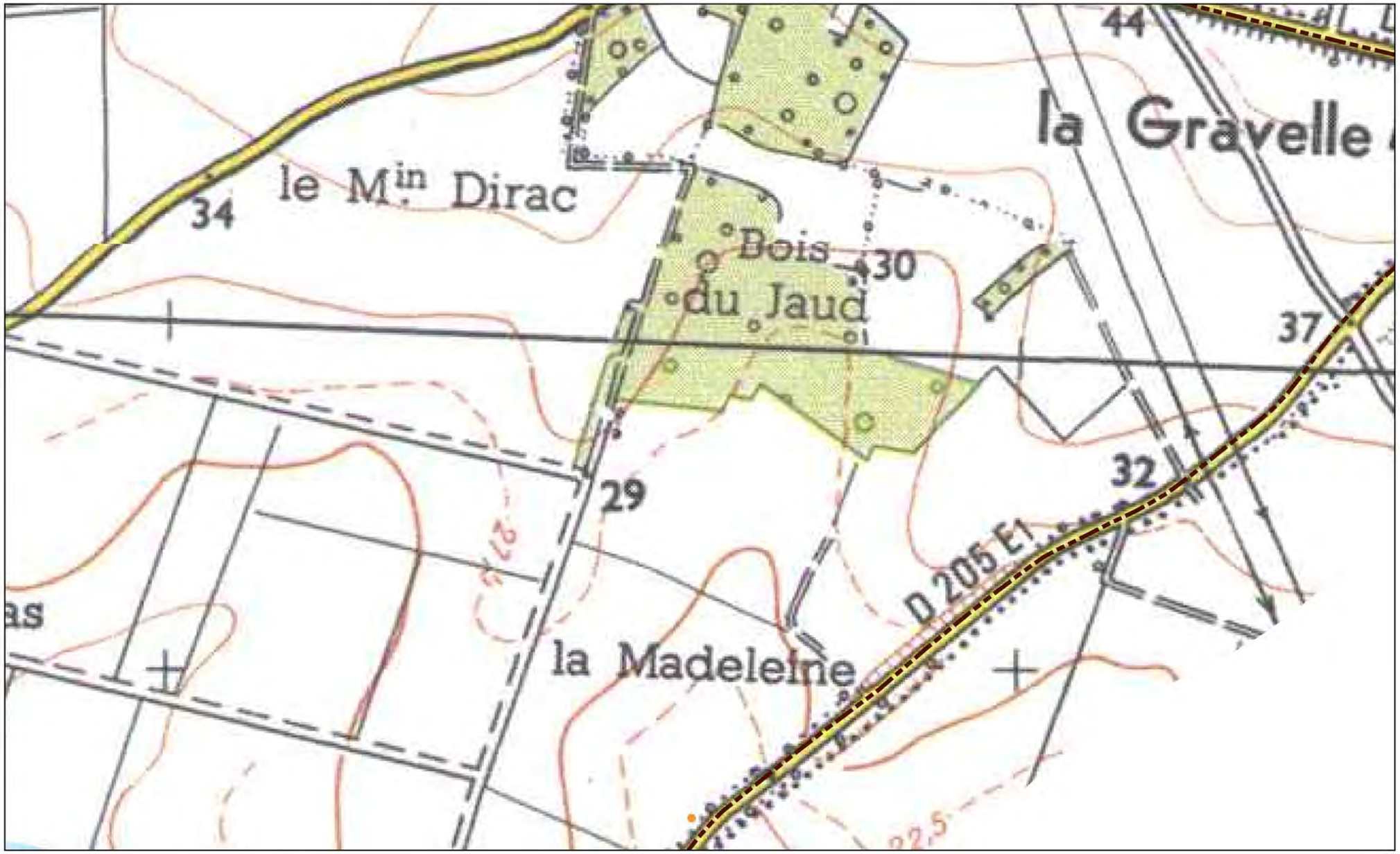

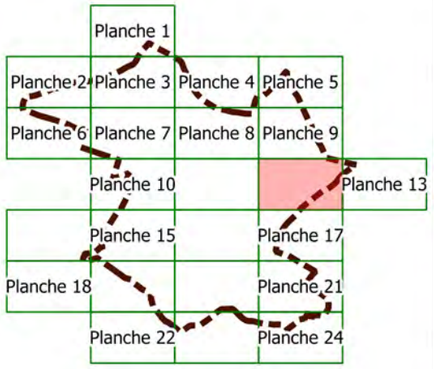

Inventaire de connaissance dans le cadre de l'élaboration du PLUi de l'agglomération de la Rochelle et du SAGE de la Sèvre niortaise et Marais Poitevin -
NB :
* Ceci n'est pas un inventaire au titre de la Police de l'Eau
* Inventaire non exhaustif
* Prospections de terrain effectuées en octobre 2015, février et juin 2016 et octobre 2017.

Commentaires :

Sources : ©IGN BD TOPO® (2010), SCAN25® (2009) - Données : CDA LR, IIBSN, Groupe d'acteurs locaux, BIOTOPE – Cartographie : Biotope, 2018.

Communauté d'Agglomération de La Rochelle

PLUi

Commune de Thairé

PLANCHE 13

Observations complémentaires
- Buse
- Collecteur/Bassin d'orage
- Forage agricole
- Inondation a dire d'acteur
- Puits
- Remblai
- Source

Sondages pédologiques
- Sondage caractéristique de zone humide
- Hydromorphie caractéristique en profondeur
- Aucun trait d'hydromorphie

Zones humides
- Zones humides

Zones non humides d'intérêt
- Zone non humide à sol hydromorphe
- Zone non humide à sol hydromorphe et inondable
- Zone non humide inondable
- Propriété privée non prospectée continuité de zone humide
- Propriété privée non prospectée continuité de zone non humide à sol hydromorphe
- Propriété privée non prospectée inondable

Réseau hydrographique
- Réseau hydrographique (BD TOPO)
- Réseau hydrographique (CDALR)
- Réseau hydrographique complémentaire (terrain)

Repères
- Limite des périmètres de syndicat de marais
- Limites communales

0 100 200 m

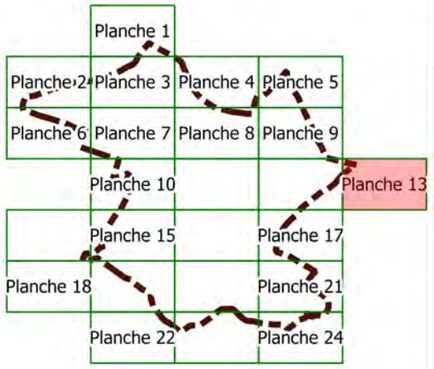

Inventaire de connaissance dans le cadre de l'élaboration du PLUi de l'agglomération de la Rochelle et du SAGE de la Sèvre niortaise et Marais Poitevin -
NB :
* Ceci n'est pas un inventaire au titre de la Police de l'Eau
* Inventaire non exhaustif
* Prospections de terrain effectuées en octobre 2015, février et juin 2016 et octobre 2017.

Commentaires :

Sources : ©IGN BD TOPO® (2010), BDORTHO® (2014) - Données : CDA LR, IIBSN, Groupe d'acteurs locaux, BIOTOPE – Cartographie : Biotope, 2018.

Communauté d'Agglomération de La Rochelle

PLUi

Commune de Thairé

PLANCHE 13

Observations complémentaires
- Buse
- Collecteur/Bassin d'orage
- Forage agricole
- Inondation a dire d'acteur
- Puits
- Remblai
- Source

Sondages pédologiques
- Sondage caractéristique de zone humide
- Hydromorphie caractéristique en profondeur
- Aucun trait d'hydromorphie

Zones humides
- Zones humides

Zones non humides d'intérêt
- Zone non humide à sol hydromorphe
- Zone non humide à sol hydromorphe et inondable
- Zone non humide inondable
- Propriété privée non prospectée continuité de zone humide
- Propriété privée non prospectée continuité de zone non humide à sol hydromorphe
- Propriété privée non prospectée inondable

Réseau hydrographique
- Réseau hydrographique (BD TOPO)
- Réseau hydrographique (CDALR)
- Réseau hydrographique complémentaire (terrain)

Repères
- Limite des périmètres de syndicat de marais
- Limites communales

0 100 200 m

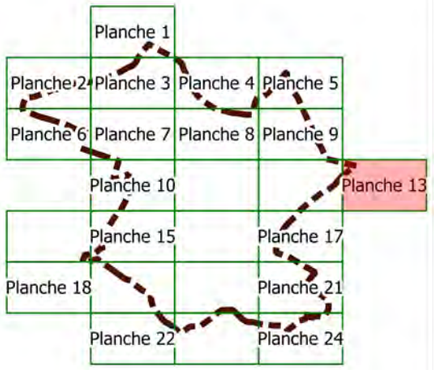

Inventaire de connaissance dans le cadre de l'élaboration du PLUi de l'agglomération de la Rochelle et du SAGE de la Sèvre niortaise et Marais Poitevin -
NB :
* Ceci n'est pas un inventaire au titre de la Police de l'Eau
* Inventaire non exhaustif
* Prospections de terrain effectuées en octobre 2015, février et juin 2016 et octobre 2017.

Commentaires :

Sources : ©IGN BD TOPO® (2010), SCAN25® (2009) - Données : CDA LR, IIBSN, Groupe d'acteurs locaux, BIOTOPE – Cartographie : Biotope, 2018.

Communauté d'Agglomération de La Rochelle

PLUi

Commune de Thairé

PLANCHE 14

Observations complémentaires
- Buse
- Collecteur/Bassin d'orage
- Forage agricole
- Inondation a dire d'acteur
- Puits
- Remblai
- Source

Sondages pédologiques
- Sondage caractéristique de zone humide
- Hydromorphie caractéristique en profondeur
- Aucun trait d'hydromorphie

Zones humides
- Zones humides

Zones non humides d'intérêt
- Zone non humide à sol hydromorphe
- Zone non humide à sol hydromorphe et inondable
- Zone non humide inondable
- Propriété privée non prospectée continuité de zone humide
- Propriété privée non prospectée continuité de zone non humide à sol hydromorphe
- Propriété privée non prospectée inondable

Réseau hydrographique
- Réseau hydrographique (BD TOPO)
- Réseau hydrographique (CDALR)
- Réseau hydrographique complémentaire (terrain)

Repères
- Limite des périmètres de syndicat de marais
- Limites communales

0 100 200 m

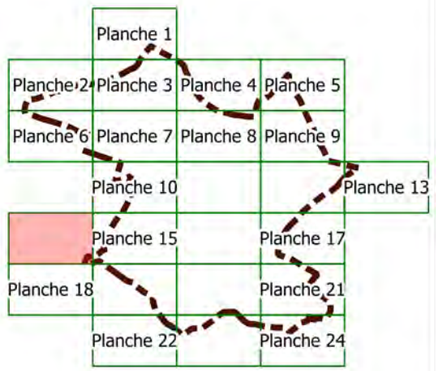

Inventaire de connaissance dans le cadre de l'élaboration du PLUi de l'agglomération de la Rochelle et du SAGE de la Sèvre niortaise et Marais Poitevin -
NB :
* Ceci n'est pas un inventaire au titre de la Police de l'Eau
* Inventaire non exhaustif
* Prospections de terrain effectuées en octobre 2015, février et juin 2016 et octobre 2017.

Commentaires :

Sources : ©IGN BD TOPO® (2010), BDORTHO® (2014) - Données : CDA LR, IIBSN, Groupe d'acteurs locaux, BIOTOPE – Cartographie : Biotope, 2018.

Communauté d'Agglomération de La Rochelle

PLUi

Commune de Thairé

PLANCHE 14

Observations complémentaires
- Buse
- Collecteur/Bassin d'orage
- Forage agricole
- Inondation a dire d'acteur
- Puits
- Remblai
- Source

Sondages pédologiques
- Sondage caractéristique de zone humide
- Hydromorphie caractéristique en profondeur
- Aucun trait d'hydromorphie

Zones humides
- Zones humides

Zones non humides d'intérêt
- Zone non humide à sol hydromorphe
- Zone non humide à sol hydromorphe et inondable
- Zone non humide inondable
- Propriété privée non prospectée continuité de zone humide
- Propriété privée non prospectée continuité de zone non humide à sol hydromorphe
- Propriété privée non prospectée inondable

Réseau hydrographique
- Réseau hydrographique (BD TOPO)
- Réseau hydrographique (CDALR)
- Réseau hydrographique complémentaire (terrain)

Repères
- Limite des périmètres de syndicat de marais
- Limites communales

0 100 200 m

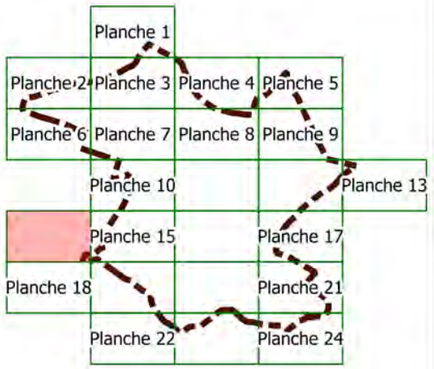

Inventaire de connaissance dans le cadre de l'élaboration du PLUi de l'agglomération de la Rochelle et du SAGE de la Sèvre niortaise et Marais Poitevin -
NB :
* Ceci n'est pas un inventaire au titre de la Police de l'Eau
* Inventaire non exhaustif
* Prospections de terrain effectuées en octobre 2015, février et juin 2016 et octobre 2017.

Commentaires :

Sources : ©IGN BD TOPO® (2010), SCAN25® (2009) - Données : CDA LR, IIBSN, Groupe d'acteurs locaux, BIOTOPE – Cartographie : Biotope, 2018.

Communauté d'Agglomération de La Rochelle

PLUi

Commune de Thairé

PLANCHE 15

Observations complémentaires
- Buse
- Collecteur/Bassin d'orage
- Forage agricole
- Inondation a dire d'acteur
- Puits
- Remblai
- Source

Sondages pédologiques
- Sondage caractéristique de zone humide
- Hydromorphie caractéristique en profondeur
- Aucun trait d'hydromorphie

Zones humides
- Zones humides

Zones non humides d'intérêt
- Zone non humide à sol hydromorphe
- Zone non humide à sol hydromorphe et inondable
- Zone non humide inondable
- Propriété privée non prospectée continuité de zone humide
- Propriété privée non prospectée continuité de zone non humide à sol hydromorphe
- Propriété privée non prospectée inondable

Réseau hydrographique
- Réseau hydrographique (BD TOPO)
- Réseau hydrographique (CDALR)
- Réseau hydrographique complémentaire (terrain)

Repères
- Limite des périmètres de syndicat de marais
- Limites communales

0 100 200 m

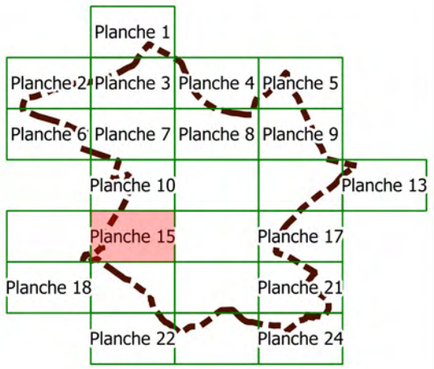

Inventaire de connaissance dans le cadre de l'élaboration du PLUi de l'agglomération de la Rochelle et du SAGE de la Sèvre niortaise et Marais Poitevin -
NB :
* Ceci n'est pas un inventaire au titre de la Police de l'Eau
* Inventaire non exhaustif
* Prospections de terrain effectuées en octobre 2015, février et juin 2016 et octobre 2017.

Commentaires :

Sources : ©IGN BD TOPO® (2010), BDORTHO® (2014) - Données : CDA LR, IIBSN, Groupe d'acteurs locaux, BIOTOPE – Cartographie : Biotope, 2018.

Communauté d'Agglomération de La Rochelle

PLUi

Commune de Thairé

PLANCHE 15

Observations complémentaires
- Buse
- Collecteur/Bassin d'orage
- Forage agricole
- Inondation a dire d'acteur
- Puits
- Remblai
- Source

Sondages pédologiques
- Sondage caractéristique de zone humide
- Hydromorphie caractéristique en profondeur
- Aucun trait d'hydromorphie

Zones humides
- Zones humides

Zones non humides d'intérêt
- Zone non humide à sol hydromorphe
- Zone non humide à sol hydromorphe et inondable
- Zone non humide inondable
- Propriété privée non prospectée continuité de zone humide
- Propriété privée non prospectée continuité de zone non humide à sol hydromorphe
- Propriété privée non prospectée inondable

Réseau hydrographique
- Réseau hydrographique (BD TOPO)
- Réseau hydrographique (CDALR)
- Réseau hydrographique complémentaire (terrain)

Repères
- Limite des périmètres de syndicat de marais
- Limites communales

0 100 200 m

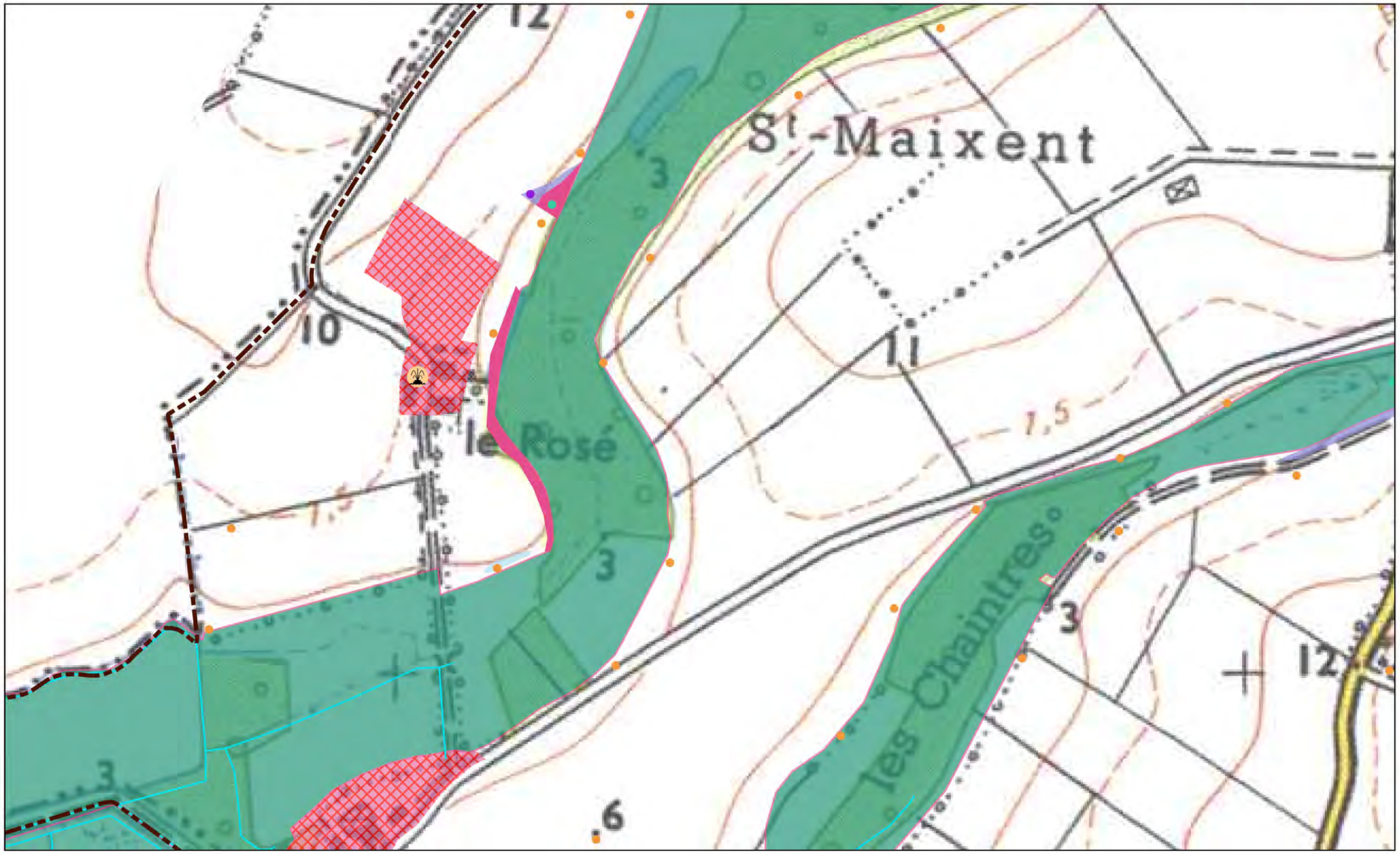

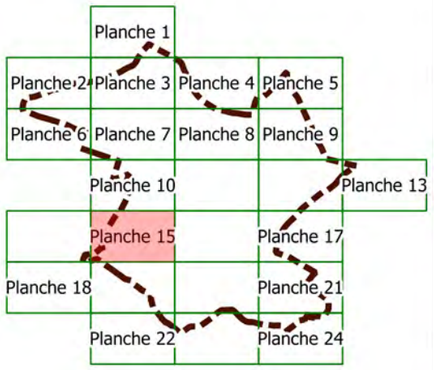

Inventaire de connaissance dans le cadre de l'élaboration du PLUi de l'agglomération de la Rochelle et du SAGE de la Sèvre niortaise et Marais Poitevin -
NB :
* Ceci n'est pas un inventaire au titre de la Police de l'Eau
* Inventaire non exhaustif
* Prospections de terrain effectuées en octobre 2015, février et juin 2016 et octobre 2017.

Commentaires :

Sources : ©IGN BD TOPO® (2010), SCAN25® (2009) - Données : CDA LR, IIBSN, Groupe d'acteurs locaux, BIOTOPE – Cartographie : Biotope, 2018.

Communauté d'Agglomération de La Rochelle

PLUi

Commune de Thairé

PLANCHE 16

Observations complémentaires
- Buse
- Collecteur/Bassin d'orage
- Forage agricole
- Inondation a dire d'acteur
- Puits
- Remblai
- Source

Sondages pédologiques
- Sondage caractéristique de zone humide
- Hydromorphie caractéristique en profondeur
- Aucun trait d'hydromorphie

Zones humides
- Zones humides

Zones non humides d'intérêt
- Zone non humide à sol hydromorphe
- Zone non humide à sol hydromorphe et inondable
- Zone non humide inondable
- Propriété privée non prospectée continuité de zone humide
- Propriété privée non prospectée continuité de zone non humide à sol hydromorphe
- Propriété privée non prospectée inondable

Réseau hydrographique
- Réseau hydrographique (BD TOPO)
- Réseau hydrographique (CDALR)
- Réseau hydrographique complémentaire (terrain)

Repères
- Limite des périmètres de syndicat de marais
- Limites communales

0 100 200 m

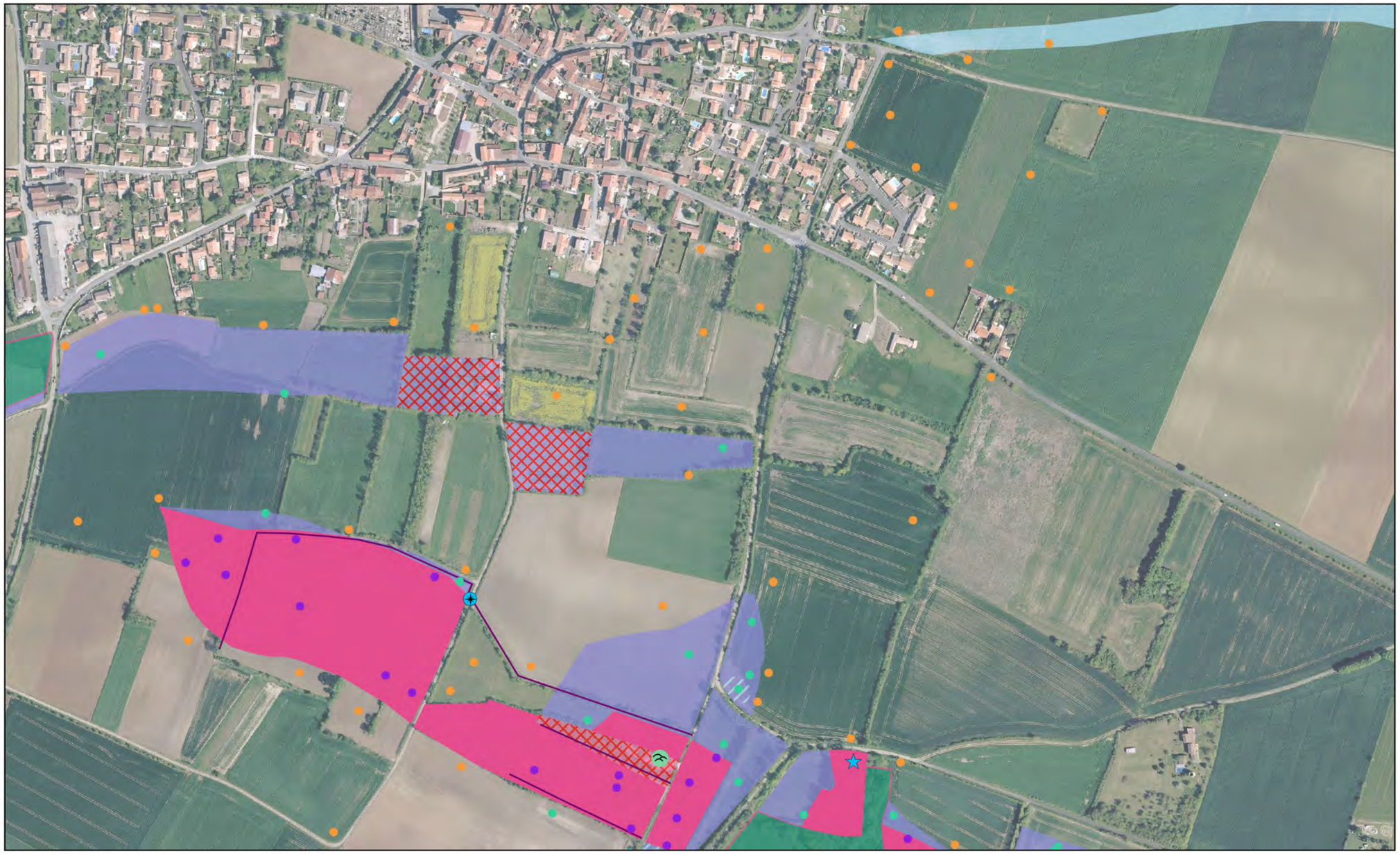

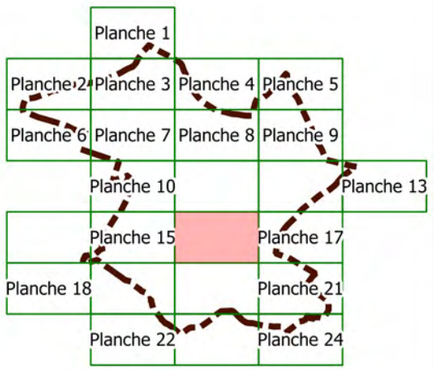

Inventaire de connaissance dans le cadre de l'élaboration du PLUi de l'agglomération de la Rochelle et du SAGE de la Sèvre niortaise et Marais Poitevin -
NB :
* Ceci n'est pas un inventaire au titre de la Police de l'Eau
* Inventaire non exhaustif
* Prospections de terrain effectuées en octobre 2015, février et juin 2016 et octobre 2017.

Commentaires :

Sources : ©IGN BD TOPO® (2010), BDORTHO® (2014) - Données : CDA LR, IIBSN, Groupe d'acteurs locaux, BIOTOPE – Cartographie : Biotope, 2018.

Communauté d'Agglomération de La Rochelle

PLUi

Commune de Thairé

PLANCHE 16

Observations complémentaires
- Buse
- Collecteur/Bassin d'orage
- Forage agricole
- Inondation a dire d'acteur
- Puits
- Remblai
- Source

Sondages pédologiques
- Sondage caractéristique de zone humide
- Hydromorphie caractéristique en profondeur
- Aucun trait d'hydromorphie

Zones humides
- Zones humides

Zones non humides d'intérêt
- Zone non humide à sol hydromorphe
- Zone non humide à sol hydromorphe et inondable
- Zone non humide inondable
- Propriété privée non prospectée continuité de zone humide
- Propriété privée non prospectée continuité de zone non humide à sol hydromorphe
- Propriété privée non prospectée inondable

Réseau hydrographique
- Réseau hydrographique (BD TOPO)
- Réseau hydrographique (CDALR)
- Réseau hydrographique complémentaire (terrain)

Repères
- Limite des périmètres de syndicat de marais
- Limites communales

0 100 200 m

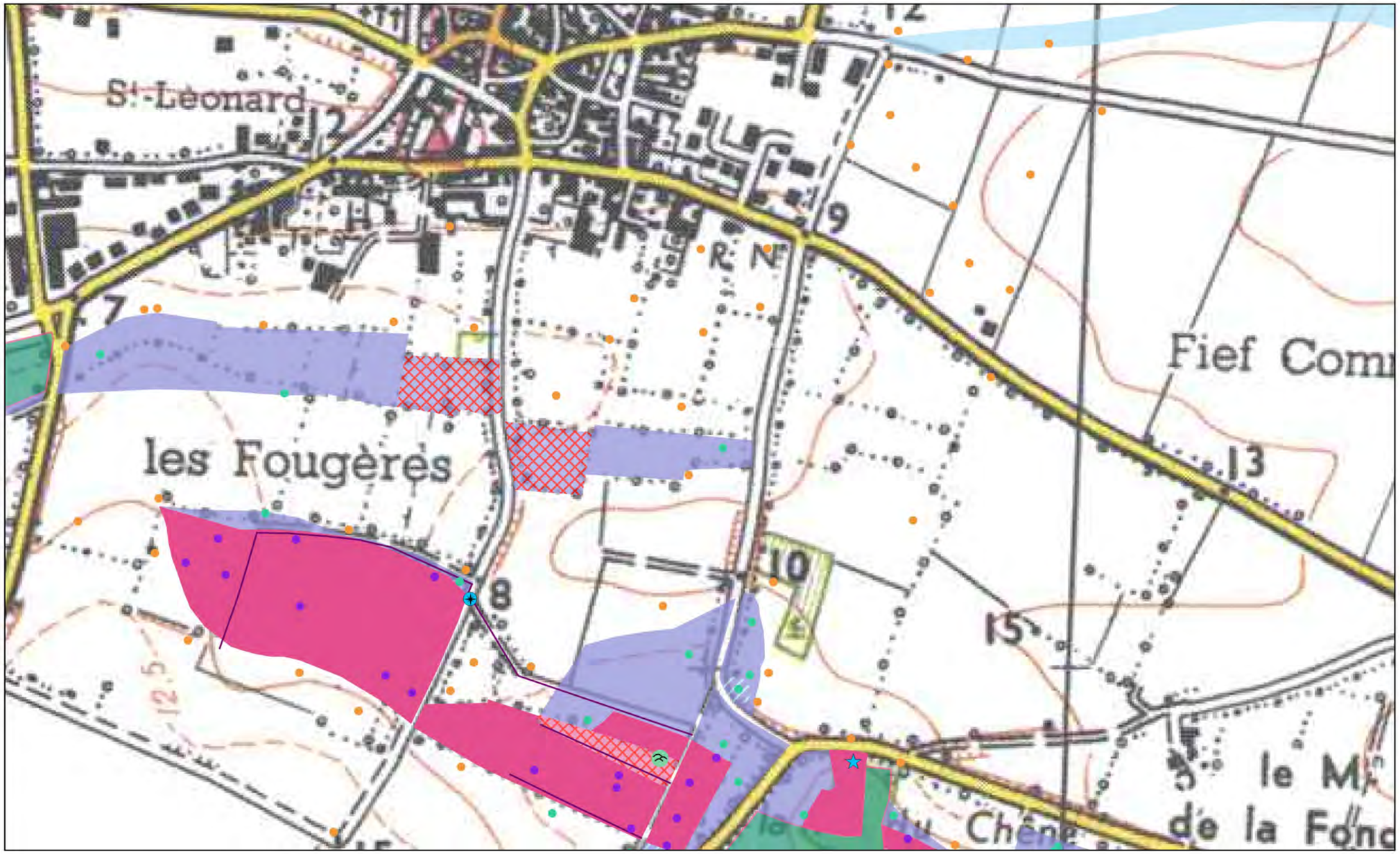

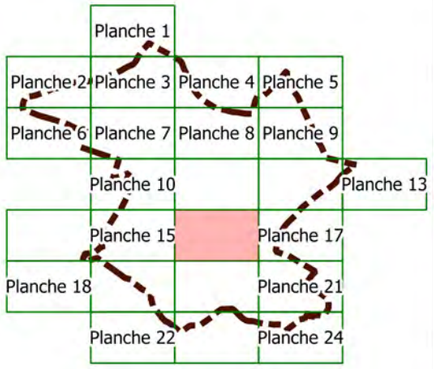

Inventaire de connaissance dans le cadre de l'élaboration du PLUi de l'agglomération de la Rochelle et du SAGE de la Sèvre niortaise et Marais Poitevin -
NB :
* Ceci n'est pas un inventaire au titre de la Police de l'Eau
* Inventaire non exhaustif
* Prospections de terrain effectuées en octobre 2015, février et juin 2016 et octobre 2017.

Commentaires :

Sources : ©IGN BD TOPO® (2010), SCAN25® (2009) - Données : CDA LR, IIBSN, Groupe d'acteurs locaux, BIOTOPE – Cartographie : Biotope, 2018.

Communauté d'Agglomération de La Rochelle

PLUi

Commune de Thairé

PLANCHE 17

Observations complémentaires
- Buse
- Collecteur/Bassin d'orage
- Forage agricole
- Inondation a dire d'acteur
- Puits
- Remblai
- Source

Sondages pédologiques
- Sondage caractéristique de zone humide
- Hydromorphie caractéristique en profondeur
- Aucun trait d'hydromorphie

Zones humides
- Zones humides

Zones non humides d'intérêt
- Zone non humide à sol hydromorphe
- Zone non humide à sol hydromorphe et inondable
- Zone non humide inondable
- Propriété privée non prospectée continuité de zone humide
- Propriété privée non prospectée continuité de zone non humide à sol hydromorphe
- Propriété privée non prospectée inondable

Réseau hydrographique
- Réseau hydrographique (BD TOPO)
- Réseau hydrographique (CDALR)
- Réseau hydrographique complémentaire (terrain)

Repères
- Limite des périmètres de syndicat de marais
- Limites communales

0 100 200 m

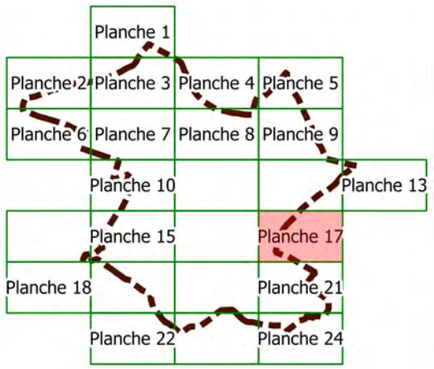

Inventaire de connaissance dans le cadre de l'élaboration du PLUi de l'agglomération de la Rochelle et du SAGE de la Sèvre niortaise et Marais Poitevin -
NB :
* Ceci n'est pas un inventaire au titre de la Police de l'Eau
* Inventaire non exhaustif
* Prospections de terrain effectuées en octobre 2015, février et juin 2016 et octobre 2017.

Commentaires :

Sources : ©IGN BD TOPO® (2010), BDORTHO® (2014) - Données : CDA LR, IIBSN, Groupe d'acteurs locaux, BIOTOPE – Cartographie : Biotope, 2018.

Communauté d'Agglomération de La Rochelle

PLUi

Commune de Thairé

PLANCHE 17

Observations complémentaires
- Buse
- Collecteur/Bassin d'orage
- Forage agricole
- Inondation a dire d'acteur
- Puits
- Remblai
- Source

Sondages pédologiques
- Sondage caractéristique de zone humide
- Hydromorphie caractéristique en profondeur
- Aucun trait d'hydromorphie

Zones humides
- Zones humides

Zones non humides d'intérêt
- Zone non humide à sol hydromorphe
- Zone non humide à sol hydromorphe et inondable
- Zone non humide inondable
- Propriété privée non prospectée continuité de zone humide
- Propriété privée non prospectée continuité de zone non humide à sol hydromorphe
- Propriété privée non prospectée inondable

Réseau hydrographique
- Réseau hydrographique (BD TOPO)
- Réseau hydrographique (CDALR)
- Réseau hydrographique complémentaire (terrain)

Repères
- Limite des périmètres de syndicat de marais
- Limites communales

0 100 200 m

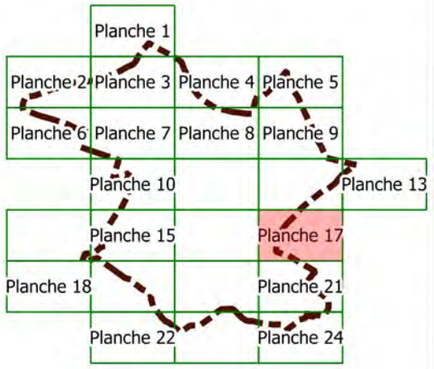

Inventaire de connaissance dans le cadre de l'élaboration du PLUi de l'agglomération de la Rochelle et du SAGE de la Sèvre niortaise et Marais Poitevin -
NB :
* Ceci n'est pas un inventaire au titre de la Police de l'Eau
* Inventaire non exhaustif
* Prospections de terrain effectuées en octobre 2015, février et juin 2016 et octobre 2017.

Commentaires :

Sources : ©IGN BD TOPO® (2010), SCAN25® (2009) - Données : CDA LR, IIBSN, Groupe d'acteurs locaux, BIOTOPE – Cartographie : Biotope, 2018.

Communauté d'Agglomération de La Rochelle

PLUi

Commune de Thairé

PLANCHE 18

Observations complémentaires
- Buse
- Collecteur/Bassin d'orage
- Forage agricole
- Inondation a dire d'acteur
- Puits
- Remblai
- Source

Sondages pédologiques
- Sondage caractéristique de zone humide
- Hydromorphie caractéristique en profondeur
- Aucun trait d'hydromorphie

Zones humides
- Zones humides

Zones non humides d'intérêt
- Zone non humide à sol hydromorphe
- Zone non humide à sol hydromorphe et inondable
- Zone non humide inondable
- Propriété privée non prospectée continuité de zone humide
- Propriété privée non prospectée continuité de zone non humide à sol hydromorphe
- Propriété privée non prospectée inondable

Réseau hydrographique
- Réseau hydrographique (BD TOPO)
- Réseau hydrographique (CDALR)
- Réseau hydrographique complémentaire (terrain)

Repères
- Limite des périmètres de syndicat de marais
- Limites communales

0 100 200 m

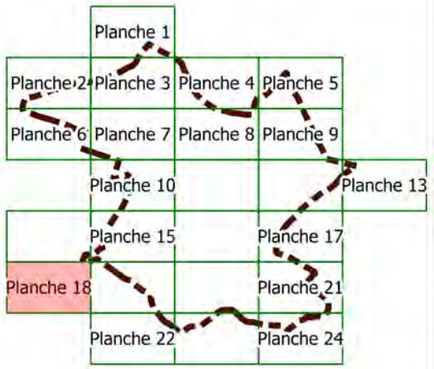

Inventaire de connaissance dans le cadre de l'élaboration du PLUi de l'agglomération de la Rochelle et du SAGE de la Sèvre niortaise et Marais Poitevin -
NB :
* Ceci n'est pas un inventaire au titre de la Police de l'Eau
* Inventaire non exhaustif
* Prospections de terrain effectuées en octobre 2015, février et juin 2016 et octobre 2017.

Commentaires :

Sources : ©IGN BD TOPO® (2010), BDORTHO® (2014) - Données : CDA LR, IIBSN, Groupe d'acteurs locaux, BIOTOPE – Cartographie : Biotope, 2018.

Communauté d'Agglomération de La Rochelle

PLUi

Commune de Thairé

PLANCHE 18

Observations complémentaires
- Buse
- Collecteur/Bassin d'orage
- Forage agricole
- Inondation a dire d'acteur
- Puits
- Remblai
- Source

Sondages pédologiques
- Sondage caractéristique de zone humide
- Hydromorphie caractéristique en profondeur
- Aucun trait d'hydromorphie

Zones humides
- Zones humides

Zones non humides d'intérêt
- Zone non humide à sol hydromorphe
- Zone non humide à sol hydromorphe et inondable
- Zone non humide inondable
- Propriété privée non prospectée continuité de zone humide
- Propriété privée non prospectée continuité de zone non humide à sol hydromorphe
- Propriété privée non prospectée inondable

Réseau hydrographique
- Réseau hydrographique (BD TOPO)
- Réseau hydrographique (CDALR)
- Réseau hydrographique complémentaire (terrain)

Repères
- Limite des périmètres de syndicat de marais
- Limites communales

0 100 200 m

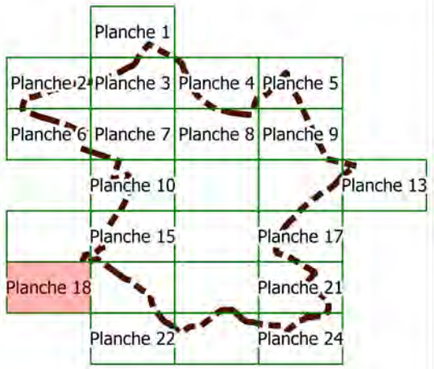

Inventaire de connaissance dans le cadre de l'élaboration du PLUi de l'agglomération de la Rochelle et du SAGE de la Sèvre niortaise et Marais Poitevin -
NB :
* Ceci n'est pas un inventaire au titre de la Police de l'Eau
* Inventaire non exhaustif
* Prospections de terrain effectuées en octobre 2015, février et juin 2016 et octobre 2017.

Commentaires :

Sources : ©IGN BD TOPO® (2010), SCAN25® (2009) - Données : CDA LR, IIBSN, Groupe d'acteurs locaux, BIOTOPE – Cartographie : Biotope, 2018.

Communauté d'Agglomération de La Rochelle

PLUi

Commune de Thairé

PLANCHE 19

Observations complémentaires
- Buse
- Collecteur/Bassin d'orage
- Forage agricole
- Inondation a dire d'acteur
- Puits
- Remblai
- Source

Sondages pédologiques
- Sondage caractéristique de zone humide
- Hydromorphie caractéristique en profondeur
- Aucun trait d'hydromorphie

Zones humides
- Zones humides

Zones non humides d'intérêt
- Zone non humide à sol hydromorphe
- Zone non humide à sol hydromorphe et inondable
- Zone non humide inondable
- Propriété privée non prospectée continuité de zone humide
- Propriété privée non prospectée continuité de zone non humide à sol hydromorphe
- Propriété privée non prospectée inondable

Réseau hydrographique
- Réseau hydrographique (BD TOPO)
- Réseau hydrographique (CDALR)
- Réseau hydrographique complémentaire (terrain)

Repères
- Limite des périmètres de syndicat de marais
- Limites communales

0 100 200 m

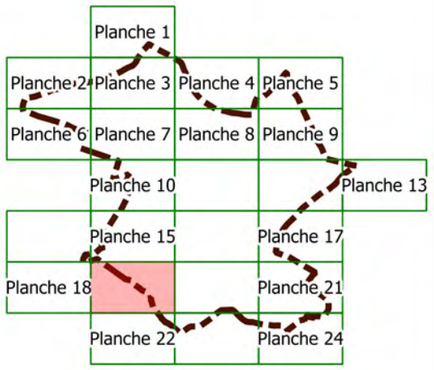

Inventaire de connaissance dans le cadre de l'élaboration du PLUi de l'agglomération de la Rochelle et du SAGE de la Sèvre niortaise et Marais Poitevin -
NB :
* Ceci n'est pas un inventaire au titre de la Police de l'Eau
* Inventaire non exhaustif
* Prospections de terrain effectuées en octobre 2015, février et juin 2016 et octobre 2017.

Commentaires :

Sources : ©IGN BD TOPO® (2010), BDORTHO® (2014) - Données : CDA LR, IIBSN, Groupe d'acteurs locaux, BIOTOPE – Cartographie : Biotope, 2018.

Communauté d'Agglomération de La Rochelle

PLUi

Commune de Thairé

PLANCHE 19

Observations complémentaires
- Buse
- Collecteur/Bassin d'orage
- Forage agricole
- Inondation a dire d'acteur
- Puits
- Remblai
- Source

Sondages pédologiques
- Sondage caractéristique de zone humide
- Hydromorphie caractéristique en profondeur
- Aucun trait d'hydromorphie

Zones humides
- Zones humides

Zones non humides d'intérêt
- Zone non humide à sol hydromorphe
- Zone non humide à sol hydromorphe et inondable
- Zone non humide inondable
- Propriété privée non prospectée continuité de zone humide
- Propriété privée non prospectée continuité de zone non humide à sol hydromorphe
- Propriété privée non prospectée inondable

Réseau hydrographique
- Réseau hydrographique (BD TOPO)
- Réseau hydrographique (CDALR)
- Réseau hydrographique complémentaire (terrain)

Repères
- Limite des périmètres de syndicat de marais
- Limites communales

0 100 200 m

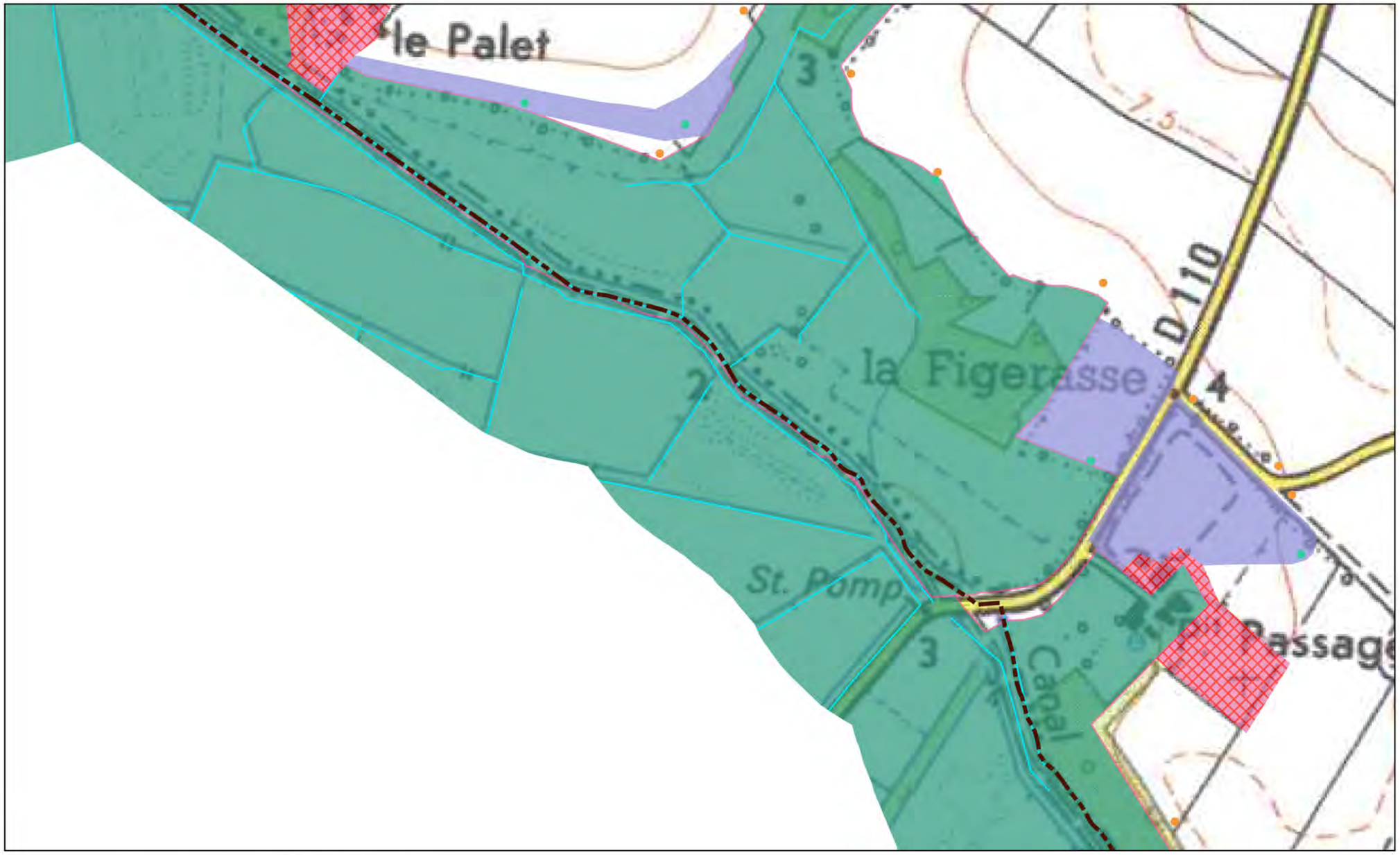

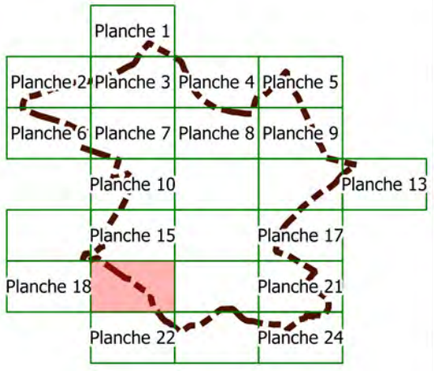

Inventaire de connaissance dans le cadre de l'élaboration du PLUi de l'agglomération de la Rochelle et du SAGE de la Sèvre niortaise et Marais Poitevin -
NB :
* Ceci n'est pas un inventaire au titre de la Police de l'Eau
* Inventaire non exhaustif
* Prospections de terrain effectuées en octobre 2015, février et juin 2016 et octobre 2017.

Commentaires :

Sources : ©IGN BD TOPO® (2010), SCAN25® (2009) - Données : CDA LR, IIBSN, Groupe d'acteurs locaux, BIOTOPE – Cartographie : Biotope, 2018.

Communauté d'Agglomération de La Rochelle

PLUi

Commune de Thairé

PLANCHE 20

Observations complémentaires
- Buse
- Collecteur/Bassin d'orage
- Forage agricole
- Inondation a dire d'acteur
- Puits
- Remblai
- Source

Sondages pédologiques
- Sondage caractéristique de zone humide
- Hydromorphie caractéristique en profondeur
- Aucun trait d'hydromorphie

Zones humides
- Zones humides

Zones non humides d'intérêt
- Zone non humide à sol hydromorphe
- Zone non humide à sol hydromorphe et inondable
- Zone non humide inondable
- Propriété privée non prospectée continuité de zone humide
- Propriété privée non prospectée continuité de zone non humide à sol hydromorphe
- Propriété privée non prospectée inondable

Réseau hydrographique
- Réseau hydrographique (BD TOPO)
- Réseau hydrographique (CDALR)
- Réseau hydrographique complémentaire (terrain)

Repères
- Limite des périmètres de syndicat de marais
- Limites communales

0 100 200 m

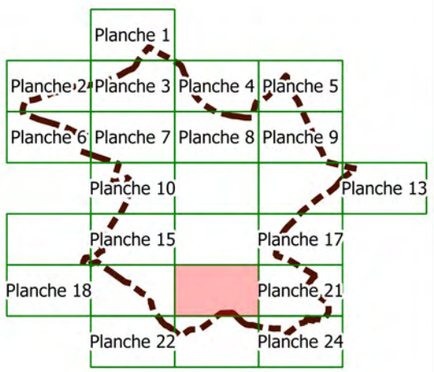

Inventaire de connaissance dans le cadre de l'élaboration du PLUi de l'agglomération de la Rochelle et du SAGE de la Sèvre niortaise et Marais Poitevin -
NB :
* Ceci n'est pas un inventaire au titre de la Police de l'Eau
* Inventaire non exhaustif
* Prospections de terrain effectuées en octobre 2015, février et juin 2016 et octobre 2017.

Commentaires :

Sources : ©IGN BD TOPO® (2010), BDORTHO® (2014) - Données : CDA LR, IIBSN, Groupe d'acteurs locaux, BIOTOPE – Cartographie : Biotope, 2018.

Communauté d'Agglomération de La Rochelle

PLUi

Commune de Thairé

PLANCHE 20

Observations complémentaires
- Buse
- Collecteur/Bassin d'orage
- Forage agricole
- Inondation a dire d'acteur
- Puits
- Remblai
- Source

Sondages pédologiques
- Sondage caractéristique de zone humide
- Hydromorphie caractéristique en profondeur
- Aucun trait d'hydromorphie

Zones humides
- Zones humides

Zones non humides d'intérêt
- Zone non humide à sol hydromorphe
- Zone non humide à sol hydromorphe et inondable
- Zone non humide inondable
- Propriété privée non prospectée continuité de zone humide
- Propriété privée non prospectée continuité de zone non humide à sol hydromorphe
- Propriété privée non prospectée inondable

Réseau hydrographique
- Réseau hydrographique (BD TOPO)
- Réseau hydrographique (CDALR)
- Réseau hydrographique complémentaire (terrain)

Repères
- Limite des périmètres de syndicat de marais
- Limites communales

0 100 200 m

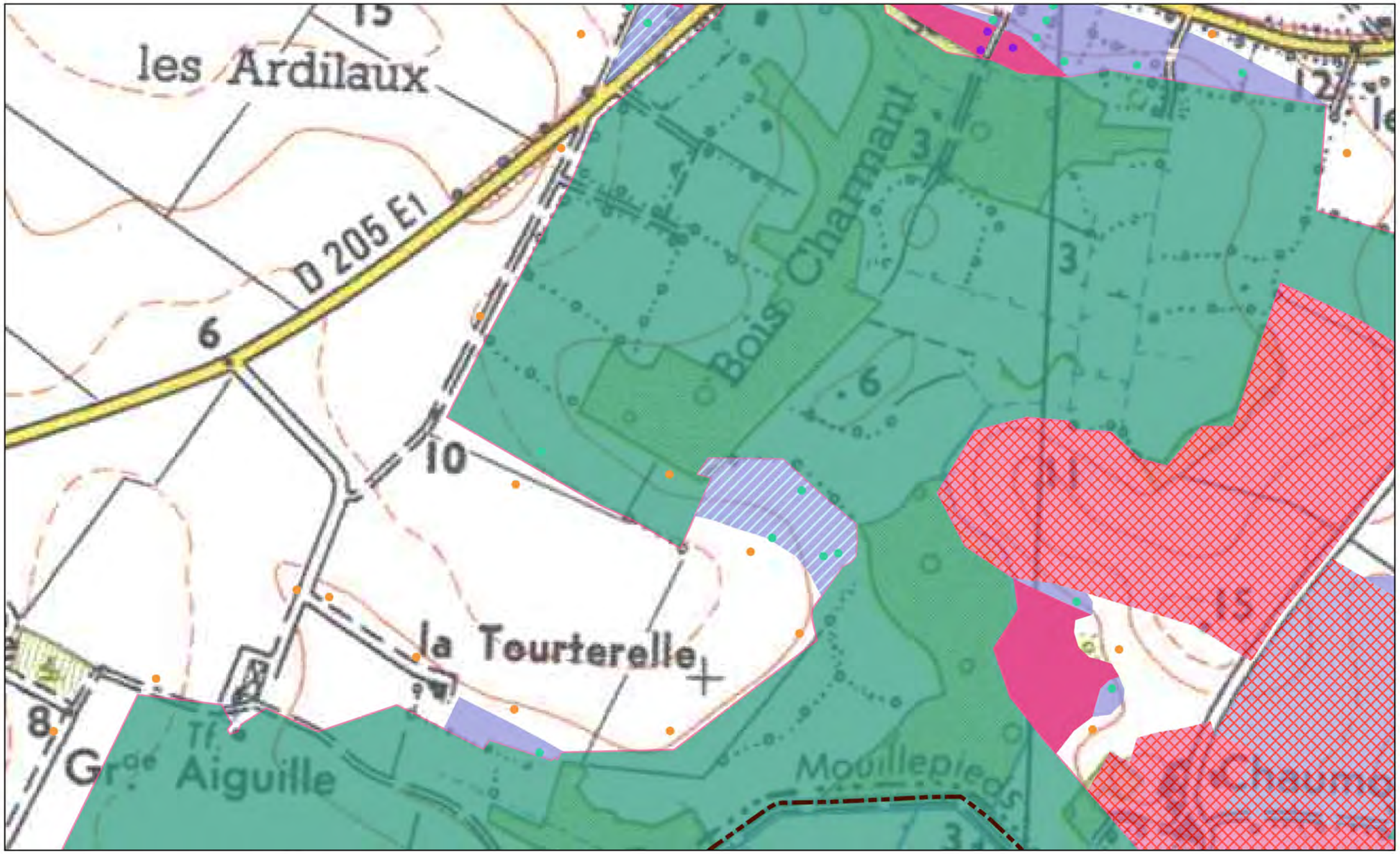

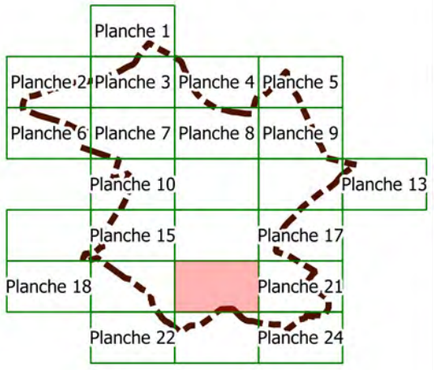

Inventaire de connaissance dans le cadre de l'élaboration du PLUi de l'agglomération de la Rochelle et du SAGE de la Sèvre niortaise et Marais Poitevin -
NB :
* Ceci n'est pas un inventaire au titre de la Police de l'Eau
* Inventaire non exhaustif
* Prospections de terrain effectuées en octobre 2015, février et juin 2016 et octobre 2017.

Commentaires :

Sources : ©IGN BD TOPO® (2010), SCAN25® (2009) - Données : CDA LR, IIBSN, Groupe d'acteurs locaux, BIOTOPE – Cartographie : Biotope, 2018.

Communauté d'Agglomération de La Rochelle

PLUi

Commune de Thairé

PLANCHE 21

Observations complémentaires
- Buse
- Collecteur/Bassin d'orage
- Forage agricole
- Inondation a dire d'acteur
- Puits
- Remblai
- Source

Sondages pédologiques
- Sondage caractéristique de zone humide
- Hydromorphie caractéristique en profondeur
- Aucun trait d'hydromorphie

Zones humides
- Zones humides

Zones non humides d'intérêt
- Zone non humide à sol hydromorphe
- Zone non humide à sol hydromorphe et inondable
- Zone non humide inondable
- Propriété privée non prospectée continuité de zone humide
- Propriété privée non prospectée continuité de zone non humide à sol hydromorphe
- Propriété privée non prospectée inondable

Réseau hydrographique
- Réseau hydrographique (BD TOPO)
- Réseau hydrographique (CDALR)
- Réseau hydrographique complémentaire (terrain)

Repères
- Limite des périmètres de syndicat de marais
- Limites communales

0 100 200 m

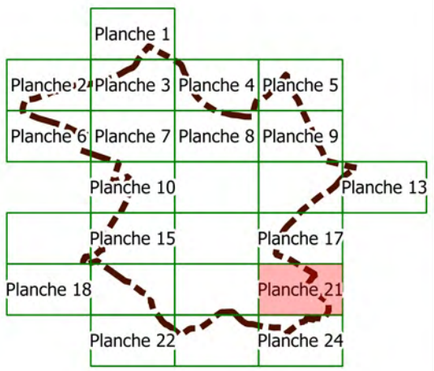

Inventaire de connaissance dans le cadre de l'élaboration du PLUi de l'agglomération de la Rochelle et du SAGE de la Sèvre niortaise et Marais Poitevin -
NB :
* Ceci n'est pas un inventaire au titre de la Police de l'Eau
* Inventaire non exhaustif
* Prospections de terrain effectuées en octobre 2015, février et juin 2016 et octobre 2017.

Commentaires :

Sources : ©IGN BD TOPO® (2010), BDORTHO® (2014) - Données : CDA LR, IIBSN, Groupe d'acteurs locaux, BIOTOPE – Cartographie : Biotope, 2018.

Communauté d'Agglomération de La Rochelle

PLUi

Commune de Thairé

PLANCHE 21

Observations complémentaires
- Buse
- Collecteur/Bassin d'orage
- Forage agricole
- Inondation a dire d'acteur
- Puits
- Remblai
- Source

Sondages pédologiques
- Sondage caractéristique de zone humide
- Hydromorphie caractéristique en profondeur
- Aucun trait d'hydromorphie

Zones humides
- Zones humides

Zones non humides d'intérêt
- Zone non humide à sol hydromorphe
- Zone non humide à sol hydromorphe et inondable
- Zone non humide inondable
- Propriété privée non prospectée continuité de zone humide
- Propriété privée non prospectée continuité de zone non humide à sol hydromorphe
- Propriété privée non prospectée inondable

Réseau hydrographique
- Réseau hydrographique (BD TOPO)
- Réseau hydrographique (CDALR)
- Réseau hydrographique complémentaire (terrain)

Repères
- Limite des périmètres de syndicat de marais
- Limites communales

0 100 200 m

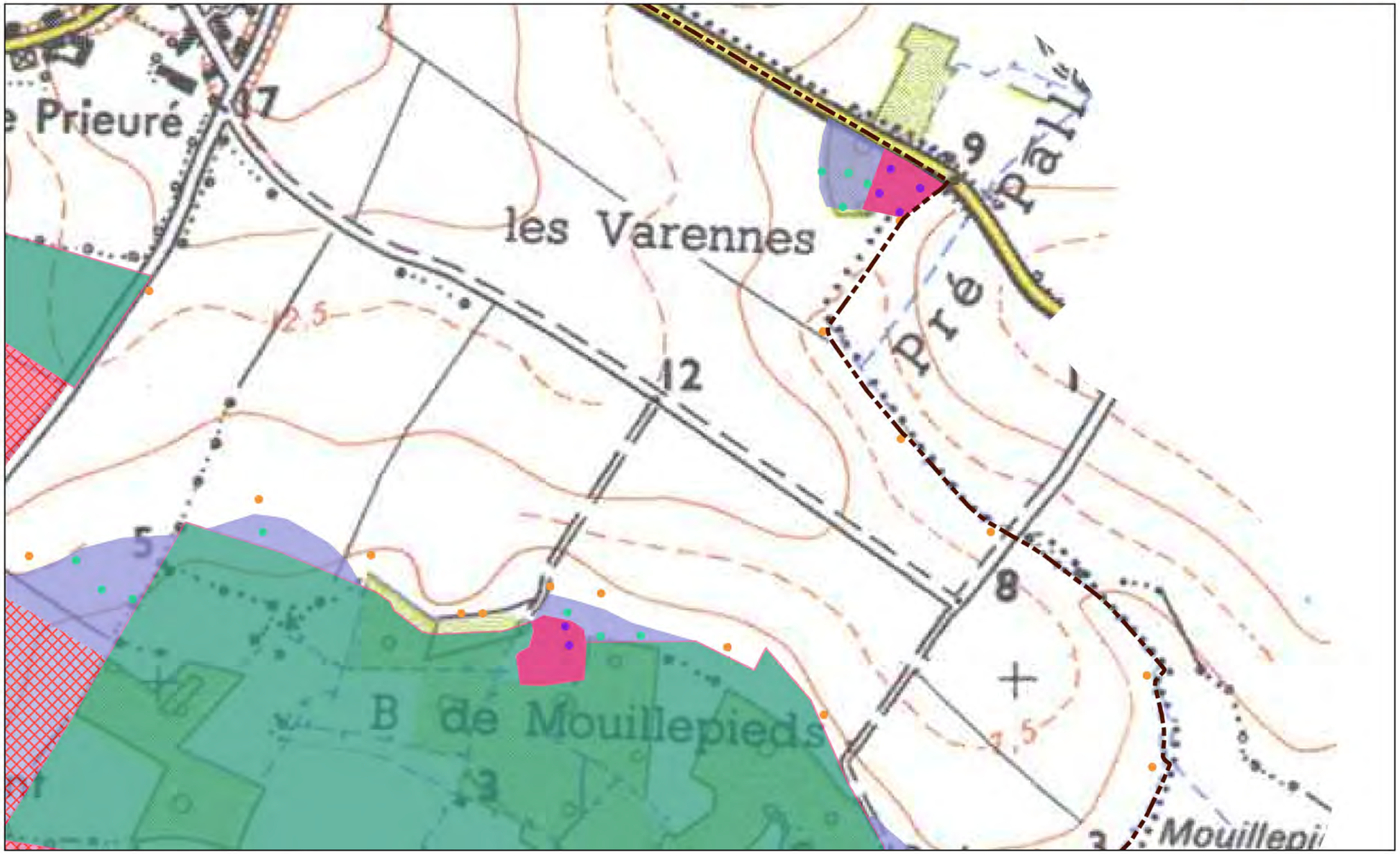

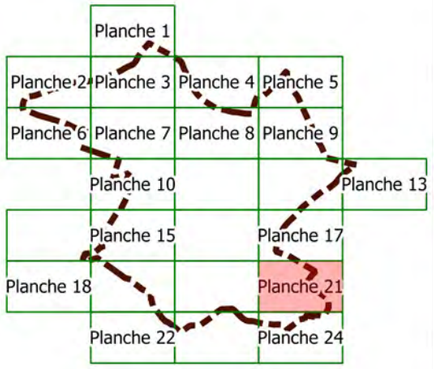

Inventaire de connaissance dans le cadre de l'élaboration du PLUi de l'agglomération de la Rochelle et du SAGE de la Sèvre niortaise et Marais Poitevin -
NB :
* Ceci n'est pas un inventaire au titre de la Police de l'Eau
* Inventaire non exhaustif
* Prospections de terrain effectuées en octobre 2015, février et juin 2016 et octobre 2017.

Commentaires :

Sources : ©IGN BD TOPO® (2010), SCAN25® (2009) - Données : CDA LR, IIBSN, Groupe d'acteurs locaux, BIOTOPE – Cartographie : Biotope, 2018.

Communauté d'Agglomération de La Rochelle

PLUi

Commune de Thairé

PLANCHE 22

Observations complémentaires
- Buse
- Collecteur/Bassin d'orage
- Forage agricole
- Inondation a dire d'acteur
- Puits
- Remblai
- Source

Sondages pédologiques
- Sondage caractéristique de zone humide
- Hydromorphie caractéristique en profondeur
- Aucun trait d'hydromorphie

Zones humides
- Zones humides

Zones non humides d'intérêt
- Zone non humide à sol hydromorphe
- Zone non humide à sol hydromorphe et inondable
- Zone non humide inondable
- Propriété privée non prospectée continuité de zone humide
- Propriété privée non prospectée continuité de zone non humide à sol hydromorphe
- Propriété privée non prospectée inondable

Réseau hydrographique
- Réseau hydrographique (BD TOPO)
- Réseau hydrographique (CDALR)
- Réseau hydrographique complémentaire (terrain)

Repères
- Limite des périmètres de syndicat de marais
- Limites communales

0 100 200 m

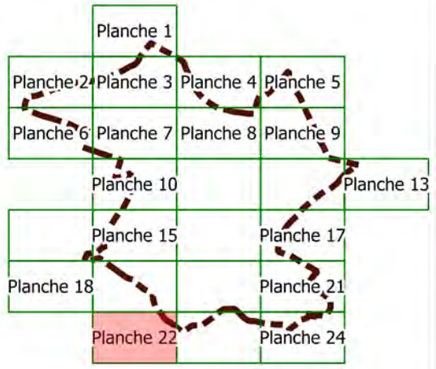

Inventaire de connaissance dans le cadre de l'élaboration du PLUi de l'agglomération de la Rochelle et du SAGE de la Sèvre niortaise et Marais Poitevin -
NB :
* Ceci n'est pas un inventaire au titre de la Police de l'Eau
* Inventaire non exhaustif
* Prospections de terrain effectuées en octobre 2015, février et juin 2016 et octobre 2017.

Commentaires :

Sources : ©IGN BD TOPO® (2010), BDORTHO® (2014) - Données : CDA LR, IIBSN, Groupe d'acteurs locaux, BIOTOPE – Cartographie : Biotope, 2018.

Communauté d'Agglomération de La Rochelle

PLUi

Commune de Thairé

PLANCHE 22

Observations complémentaires
- Buse
- Collecteur/Bassin d'orage
- Forage agricole
- Inondation a dire d'acteur
- Puits
- Remblai
- Source

Sondages pédologiques
- Sondage caractéristique de zone humide
- Hydromorphie caractéristique en profondeur
- Aucun trait d'hydromorphie

Zones humides
- Zones humides

Zones non humides d'intérêt
- Zone non humide à sol hydromorphe
- Zone non humide à sol hydromorphe et inondable
- Zone non humide inondable
- Propriété privée non prospectée continuité de zone humide
- Propriété privée non prospectée continuité de zone non humide à sol hydromorphe
- Propriété privée non prospectée inondable

Réseau hydrographique
- Réseau hydrographique (BD TOPO)
- Réseau hydrographique (CDALR)
- Réseau hydrographique complémentaire (terrain)

Repères
- Limite des périmètres de syndicat de marais
- Limites communales

0 100 200 m



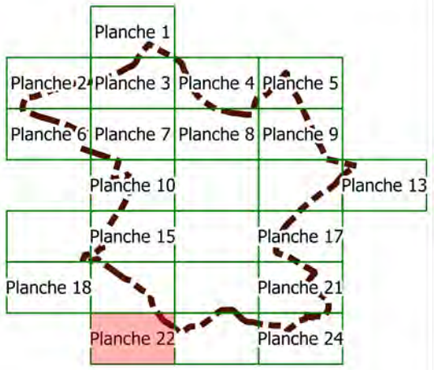

Inventaire de connaissance dans le cadre de l'élaboration du PLUi de l'agglomération de la Rochelle et du SAGE de la Sèvre niortaise et Marais Poitevin -
NB :
* Ceci n'est pas un inventaire au titre de la Police de l'Eau
* Inventaire non exhaustif
* Prospections de terrain effectuées en octobre 2015, février et juin 2016 et octobre 2017.

Commentaires :

Sources : ©IGN BD TOPO® (2010), SCAN25® (2009) - Données : CDA LR, IIBSN, Groupe d'acteurs locaux, BIOTOPE – Cartographie : Biotope, 2018.

Communauté d'Agglomération de La Rochelle

PLUi

Commune de Thairé

PLANCHE 23

Observations complémentaires
- Buse
- Collecteur/Bassin d'orage
- Forage agricole
- Inondation a dire d'acteur
- Puits
- Remblai
- Source

Sondages pédologiques
- Sondage caractéristique de zone humide
- Hydromorphie caractéristique en profondeur
- Aucun trait d'hydromorphie

Zones humides
- Zones humides

Zones non humides d'intérêt
- Zone non humide à sol hydromorphe
- Zone non humide à sol hydromorphe et inondable
- Zone non humide inondable
- Propriété privée non prospectée continuité de zone humide
- Propriété privée non prospectée continuité de zone non humide à sol hydromorphe
- Propriété privée non prospectée inondable

Réseau hydrographique
- Réseau hydrographique (BD TOPO)
- Réseau hydrographique (CDALR)
- Réseau hydrographique complémentaire (terrain)

Repères
- Limite des périmètres de syndicat de marais
- Limites communales

0 100 200 m



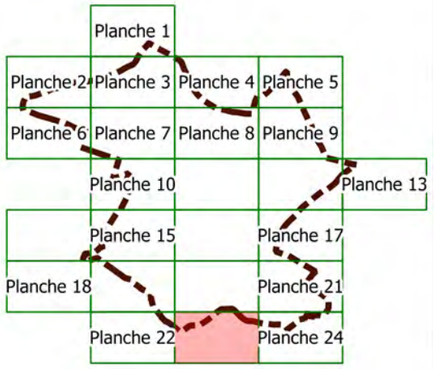

Inventaire de connaissance dans le cadre de l'élaboration du PLUi de l'agglomération de la Rochelle et du SAGE de la Sèvre niortaise et Marais Poitevin -
NB :
* Ceci n'est pas un inventaire au titre de la Police de l'Eau
* Inventaire non exhaustif
* Prospections de terrain effectuées en octobre 2015, février et juin 2016 et octobre 2017.

Commentaires :

Sources : ©IGN BD TOPO® (2010), BDORTHO® (2014) - Données : CDA LR, IIBSN, Groupe d'acteurs locaux, BIOTOPE – Cartographie : Biotope, 2018.

Communauté d'Agglomération de La Rochelle

PLUi

Commune de Thairé

PLANCHE 23

Observations complémentaires
- Buse
- Collecteur/Bassin d'orage
- Forage agricole
- Inondation a dire d'acteur
- Puits
- Remblai
- Source

Sondages pédologiques
- Sondage caractéristique de zone humide
- Hydromorphie caractéristique en profondeur
- Aucun trait d'hydromorphie

Zones humides
- Zones humides

Zones non humides d'intérêt
- Zone non humide à sol hydromorphe
- Zone non humide à sol hydromorphe et inondable
- Zone non humide inondable
- Propriété privée non prospectée continuité de zone humide
- Propriété privée non prospectée continuité de zone non humide à sol hydromorphe
- Propriété privée non prospectée inondable

Réseau hydrographique
- Réseau hydrographique (BD TOPO)
- Réseau hydrographique (CDALR)
- Réseau hydrographique complémentaire (terrain)

Repères
- Limite des périmètres de syndicat de marais
- Limites communales

0 100 200 m

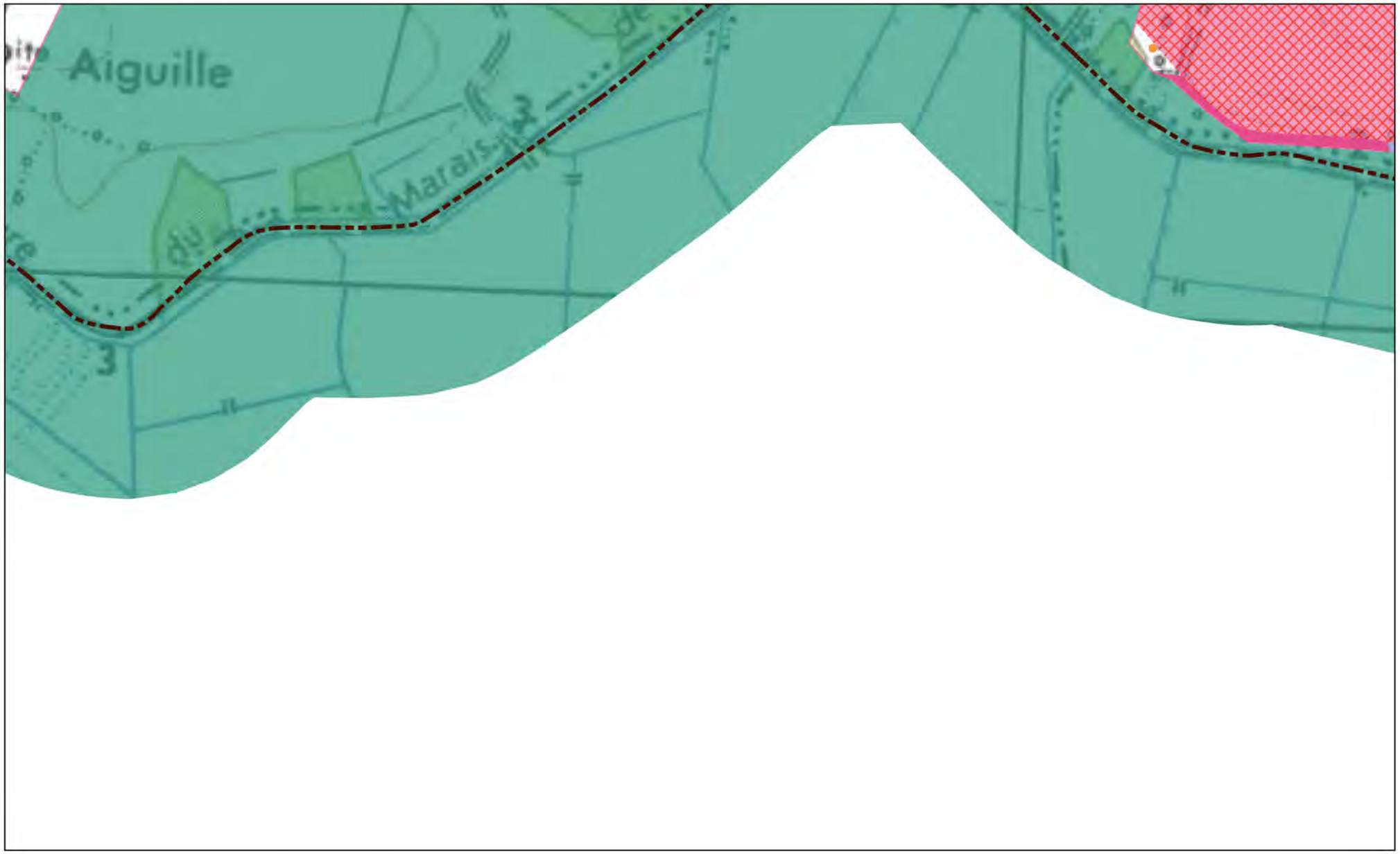

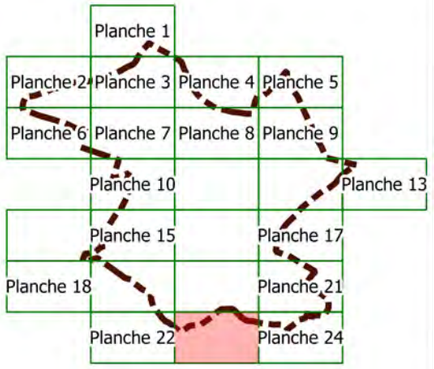

Inventaire de connaissance dans le cadre de l'élaboration du PLUi de l'agglomération de la Rochelle et du SAGE de la Sèvre niortaise et Marais Poitevin -
NB :
* Ceci n'est pas un inventaire au titre de la Police de l'Eau
* Inventaire non exhaustif
* Prospections de terrain effectuées en octobre 2015, février et juin 2016 et octobre 2017.

Commentaires :

Sources : ©IGN BD TOPO® (2010), SCAN25® (2009) - Données : CDA LR, IIBSN, Groupe d'acteurs locaux, BIOTOPE – Cartographie : Biotope, 2018.

Communauté d'Agglomération de La Rochelle

PLUi

Commune de Thairé

PLANCHE 24

Observations complémentaires
- Buse
- Collecteur/Bassin d'orage
- Forage agricole
- Inondation a dire d'acteur
- Puits
- Remblai
- Source

Sondages pédologiques
- Sondage caractéristique de zone humide
- Hydromorphie caractéristique en profondeur
- Aucun trait d'hydromorphie

Zones humides
- Zones humides

Zones non humides d'intérêt
- Zone non humide à sol hydromorphe
- Zone non humide à sol hydromorphe et inondable
- Zone non humide inondable
- Propriété privée non prospectée continuité de zone humide
- Propriété privée non prospectée continuité de zone non humide à sol hydromorphe
- Propriété privée non prospectée inondable

Réseau hydrographique
- Réseau hydrographique (BD TOPO)
- Réseau hydrographique (CDALR)
- Réseau hydrographique complémentaire (terrain)

Repères
- Limite des périmètres de syndicat de marais
- Limites communales

0 100 200 m

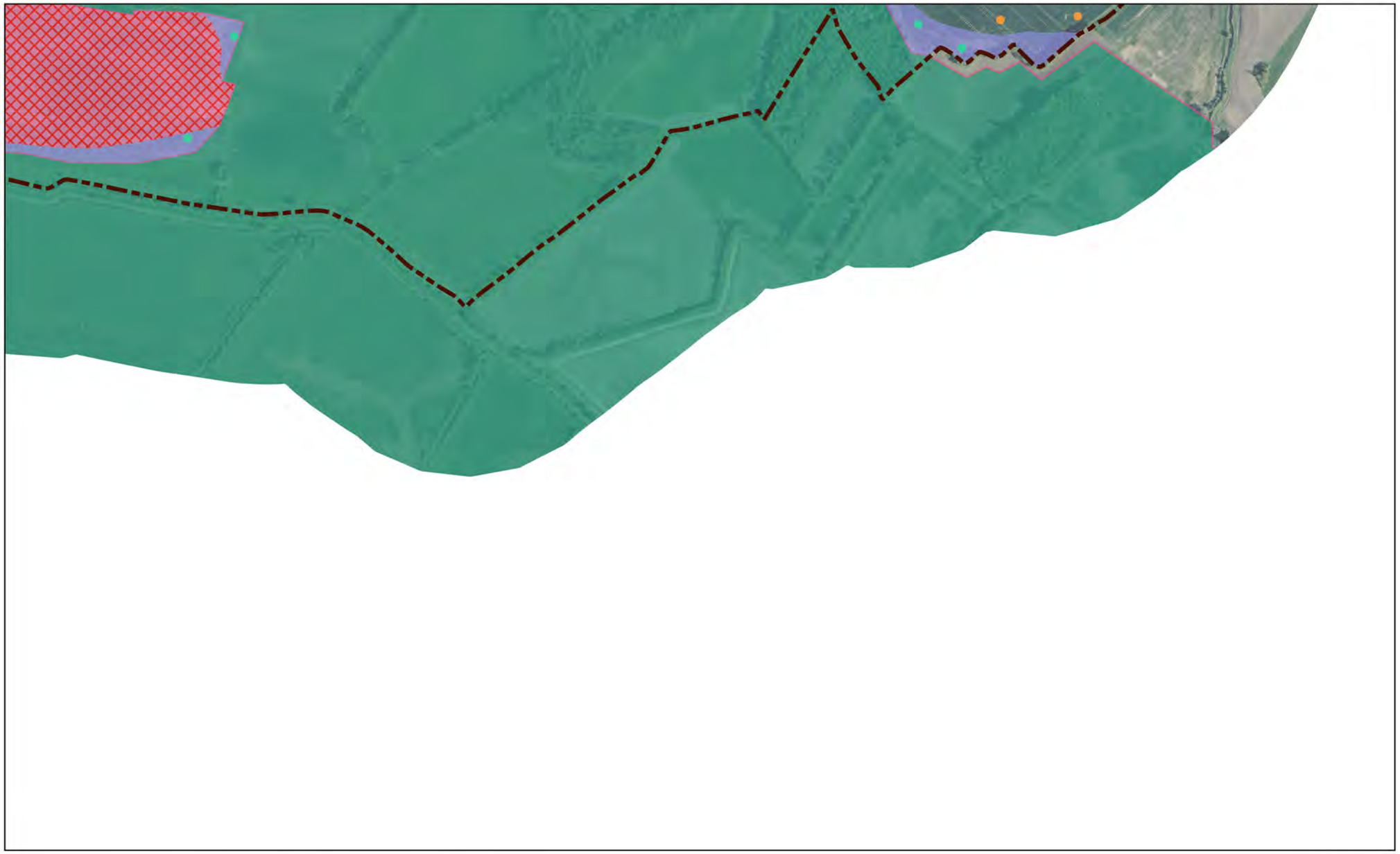

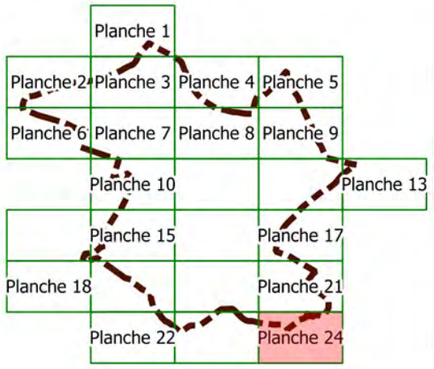

Inventaire de connaissance dans le cadre de l'élaboration du PLUi de l'agglomération de la Rochelle et du SAGE de la Sèvre niortaise et Marais Poitevin -
NB :
* Ceci n'est pas un inventaire au titre de la Police de l'Eau
* Inventaire non exhaustif
* Prospections de terrain effectuées en octobre 2015, février et juin 2016 et octobre 2017.

Commentaires :

Sources : ©IGN BD TOPO® (2010), BDORTHO® (2014) - Données : CDA LR, IIBSN, Groupe d'acteurs locaux, BIOTOPE – Cartographie : Biotope, 2018.

Communauté d'Agglomération de La Rochelle

PLUi

Commune de Thairé

PLANCHE 24

Observations complémentaires
- Buse
- Collecteur/Bassin d'orage
- Forage agricole
- Inondation a dire d'acteur
- Puits
- Remblai
- Source

Sondages pédologiques
- Sondage caractéristique de zone humide
- Hydromorphie caractéristique en profondeur
- Aucun trait d'hydromorphie

Zones humides
- Zones humides

Zones non humides d'intérêt
- Zone non humide à sol hydromorphe
- Zone non humide à sol hydromorphe et inondable
- Zone non humide inondable
- Propriété privée non prospectée continuité de zone humide
- Propriété privée non prospectée continuité de zone non humide à sol hydromorphe
- Propriété privée non prospectée inondable

Réseau hydrographique
- Réseau hydrographique (BD TOPO)
- Réseau hydrographique (CDALR)
- Réseau hydrographique complémentaire (terrain)

Repères
- Limite des périmètres de syndicat de marais
- Limites communales

0 100 200 m

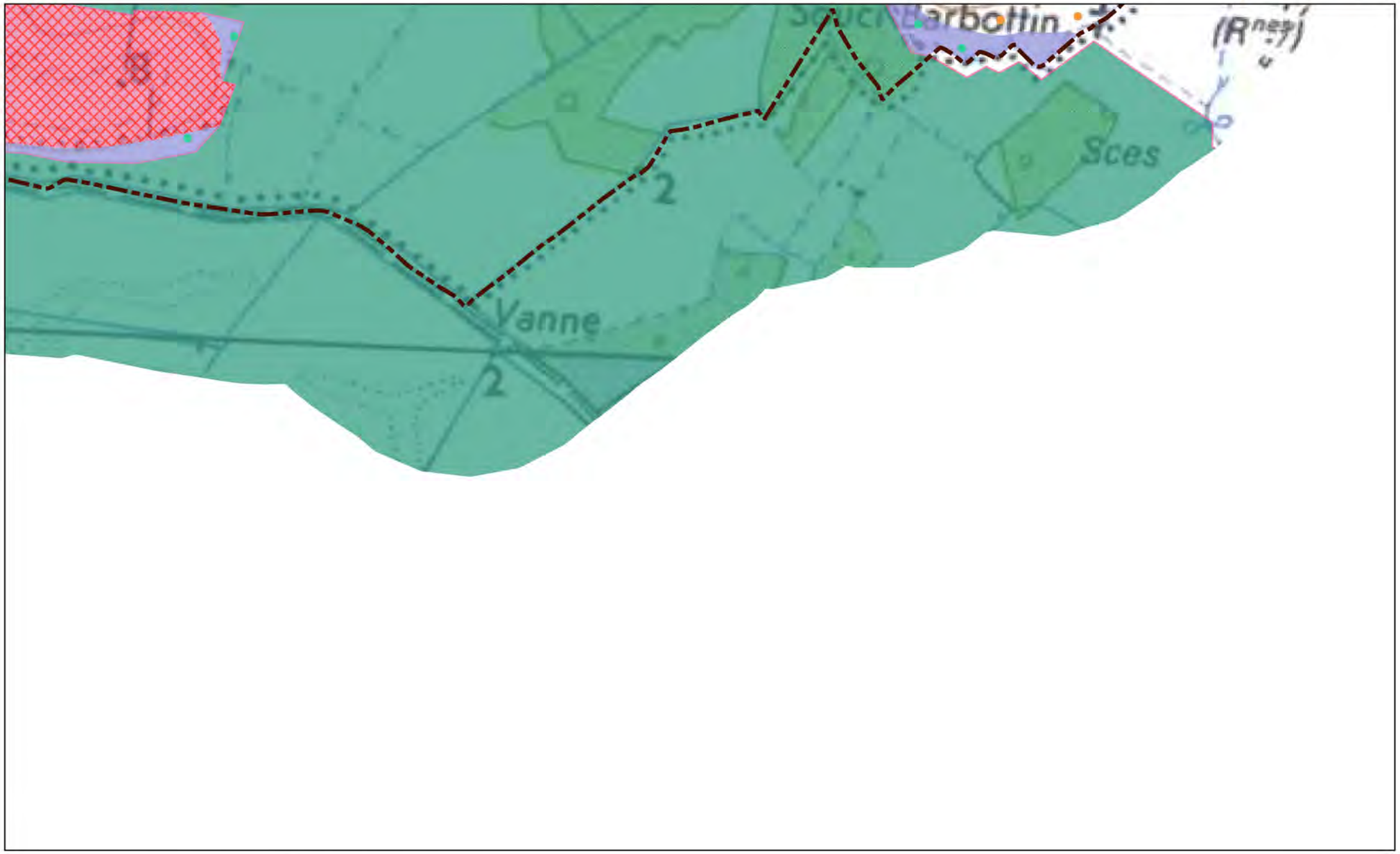

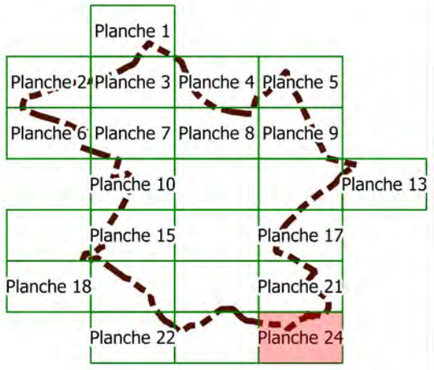

Inventaire de connaissance dans le cadre de l'élaboration du PLUi de l'agglomération de la Rochelle et du SAGE de la Sèvre niortaise et Marais Poitevin -
NB :
* Ceci n'est pas un inventaire au titre de la Police de l'Eau
* Inventaire non exhaustif
* Prospections de terrain effectuées en octobre 2015, février et juin 2016 et octobre 2017.

Commentaires :

Sources : ©IGN BD TOPO® (2010), SCAN25® (2009) - Données : CDA LR, IIBSN, Groupe d'acteurs locaux, BIOTOPE – Cartographie : Biotope, 2018.